



## DOCUP OB.2 Regione Toscana 2000-2006

### "Progetto Integrato di Sviluppo Locale" P.I.S.L. Montagna Pistoiese

**Soggetto Beneficiario:** COMUNE DI PISTOIA

**Numero Operazione:** PROGETTO n.21

**Titolo del Progetto:** Infrastrutture per il Commercio – Ob. 2 Frazioni di Pracchia e Orsigna

**Codice Progetto:** 138.04.016

Area di intervento	Misura	Azione	Investimento complessivo	Investimento ammissibile	Contributo P.I.S.L.
Obiettivo 2	2.1	2.1.2	Euro 368.854,29	Euro 320.000,00	Euro 192.000,00

#### Descrizione e obiettivi del Progetto:

Le opere previste per le Località di Pracchia e Orsigna hanno per oggetto la riqualificazione dei propri centri storici. Detta opera è finalizzata alla creazione di aree da destinare alle attività mercatali all'aperto, integrate dagli esercizi commerciali già presenti nei paesi. Il completamento di detti interventi, si pone l'obiettivo di creare le condizioni per rivitalizzare complessivamente le attività commerciali delle frazioni e conseguentemente, costituire e sviluppare "Centri Commerciali Naturali" in cui, la valorizzazione dei prodotti tipici locali, diventa l'elemento caratterizzante.

Per la frazione di Pracchia si prevede la riqualificazione dell'asse principale del paese attraverso la sistemazione del piazzale della stazione, dei marciapiedi lungo la ss.66 in direzione del centro e della piazzetta della chiesa. Nel piccolo paese di Orsigna sarà invece sistemata la piazzetta centrale posta nei pressi della chiesa.

Il presente progetto P.I.S.L. inoltre, fa parte di un più vasto progetto integrato, che coinvolge altri interventi, avente medesime caratteristiche e finalità, da realizzarsi nelle frazioni di Le Piastre, Spedaletto e Sammommè.

Le opere principali consistono nel rifacimento della pavimentazione delle piazze e degli spazi limitrofi (attualmente asfaltate), attraverso l'utilizzo di un materiale tipico della montagna pistoiese, quale la pietra. Per quanto riguarda il piazzale della stazione di Pracchia è previsto il rifacimento dell'asfalto e la realizzazione di alcuni interventi di arredo urbano.

#### Descrizione degli interventi da realizzare:

##### Pracchia -> Marciapiedi e piazza

- Scavo delle aree interessate e allontanamento dei materiali di risulta;
- Sistemazione delle tubazioni di scarico delle acque piovane e posa di griglie e canditoie in metallo;
- Sottofondo costituito da getto in calcestruzzo armato con rete elettrosaldata;
- Strato di allettamento per la pavimentazione costituito da sabbia e cemento;
- Posa in opera di lastricato in pietra arenaria;
- Scalpellinatura della pietra e boiaccatura finale;

##### Pracchia -> Piazzale stazione

- Scavo delle area interessata e allontanamento dei materiali di risulta;
- Sistemazione delle tubazioni di scarico delle acque piovane e posa di griglie e canditoie in metallo;
- Creazione di 2 aiuole e sostituzione di alcuni alberi malati;
- Rifacimento di una piccola parte di marciapiede in aderenza alla stazione;
- Asfaltatura dell'area interessata;

##### Orsigna -> Piazza

- Scavo delle aree interessata e allontanamento dei materiali di risulta;
- Sistemazione delle tubazioni di scarico delle acque piovane e posa di griglie e canditoie in metallo;
- Sottofondo costituito da getto in calcestruzzo armato con rete elettrosaldata;



## DOCUP OB.2 Regione Toscana 2000-2006

### "Progetto Integrato di Sviluppo Locale" P.I.S.L. Montagna Pistoiese

- Strato di allettamento per la pavimentazione costituito da sabbia e cemento;
- Posa in opera di lastricato in pietra arenaria;
- Scalpellinatura della pietra e boiaccatura finale;
- Posa in opera di cordoni in cemento;
- Rifacimento dell'asfalto della viabilità centrale della piazza;

L'intervento P.I.S.L. in oggetto, in fase di approvazione della progettazione esecutiva, è stato suddiviso in più lotti funzionali, secondo il seguente schema:

- a) Tre lotti per la frazione di Pracchia;
- b) Un lotto per Orsigna;

#### 1) **Attuazione degli interventi:**

- Pracchia Pavimentazione del piazzale della Stazione  
**Inizio lavori: 12 Settembre 2006 - Conclusione dei lavori: 28 Giugno 2006;**
- Pracchia Marciapiedi sulla SS 66  
**Inizio lavori: 29 Giugno 2005 - Conclusione dei lavori: 30 Giugno 2006;**
- Pracchia Pavimentazione della piazza della chiesa  
**Inizio lavori: 13 Settembre 2005 - Conclusione dei lavori: 28 Giugno 2006;**
- Orsigna Pavimentazione della piazza della chiesa  
**Inizio lavori: 01 Giugno 2005 - Conclusione dei lavori: 13 Settembre 2006;**

#### 2) **Sopralluogo effettuato presso i siti di intervento:**

- 15 Novembre 2005;
- 12 Dicembre 2006;

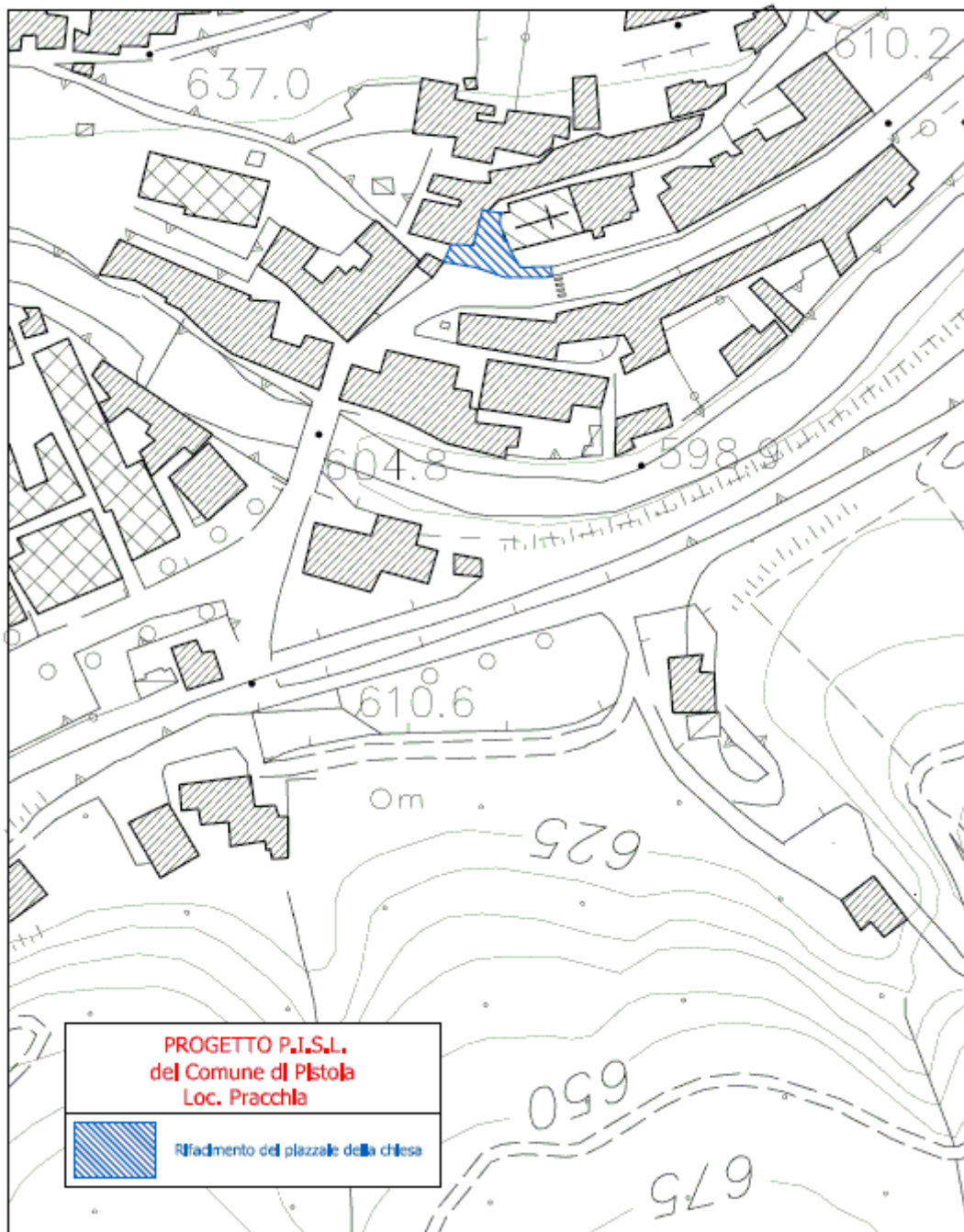
#### 3) **Stato dei lavori rilevato:** Opere concluse



DOCUP OB.2 Regione Toscana 2000-2006

"Progetto Integrato di Sviluppo Locale" P.I.S.L. Montagna Pistoiese

**Piazza della Chiesa di Pracchia - PLANIMETRIA DEL PROGETTO**





DOCUP OB.2 Regione Toscana 2000-2006

"Progetto Integrato di Sviluppo Locale" P.I.S.L. Montagna Pistoiese

**PLANIMETRIA DEI PUNTI DI RIPRESA FOTOGRAFICA**





DOCUP OB.2 Regione Toscana 2000-2006  
"Progetto Integrato di Sviluppo Locale" P.I.S.L. Montagna Pistoiese

**DOCUMENTAZIONE FOTOGRAFICA**

**PUNTO DI RIPRESA 1 Punto di accesso alla piazza**



Ripresa Giugno 2003



1° Sopralluogo del 15-11-05



2° Sopralluogo 12-12-06



**DOCUP OB.2 Regione Toscana 2000-2006**  
**"Progetto Integrato di Sviluppo Locale" P.I.S.L. Montagna Pistoiese**

**PUNTO DI RIPRESA 2 Vista della piazza della chiesa**



**Ripresa Giugno 2003**



**1° Sopralluogo del 15-11-05**



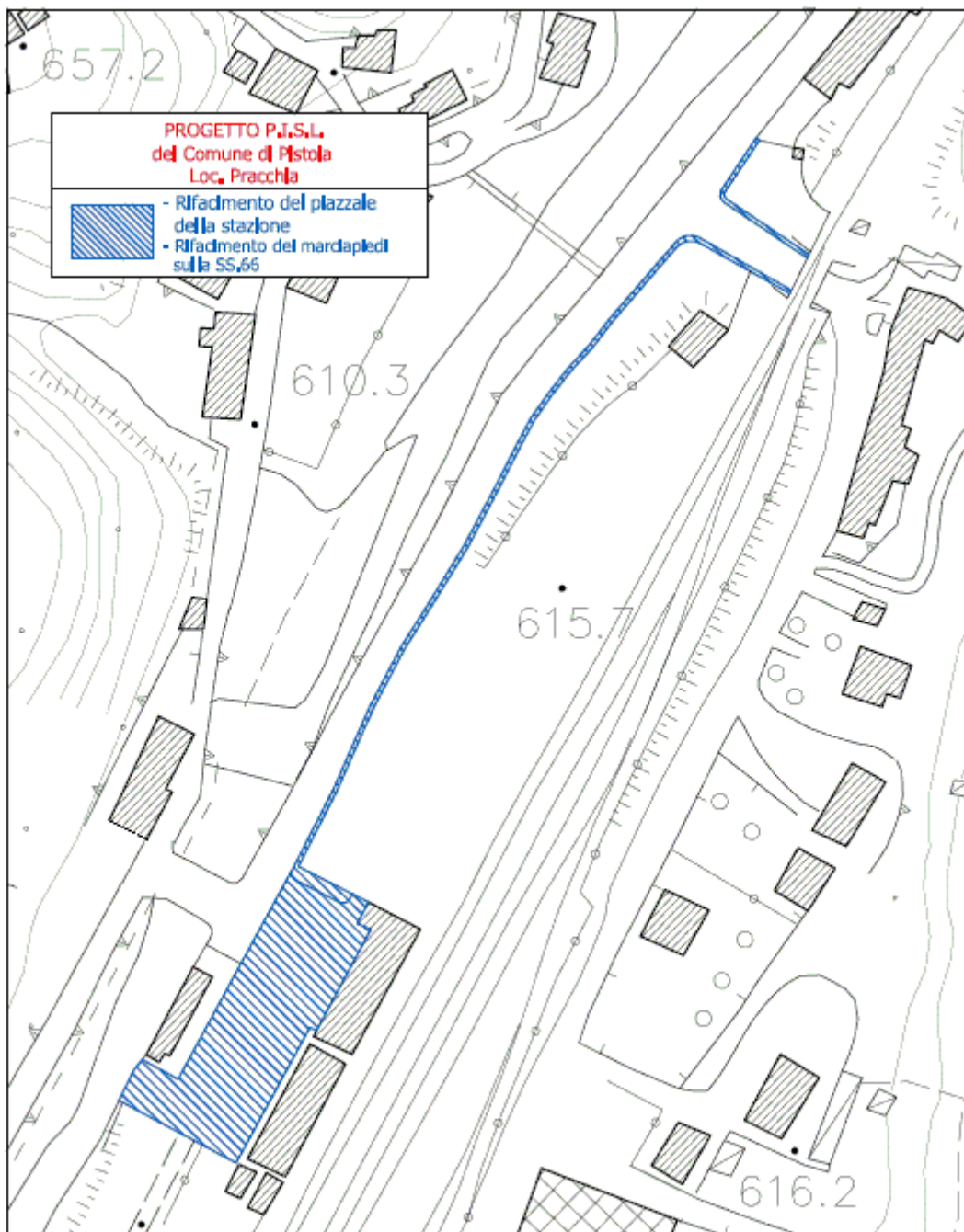
**2° Sopralluogo del 12-12-06**



DOCUP OB.2 Regione Toscana 2000-2006

"Progetto Integrato di Sviluppo Locale" P.I.S.L. Montagna Pistoiese

**Piazzale della Stazione e Marciapiedi lungo la S.S.66  
PLANIMETRIA DEI PROGETTI**

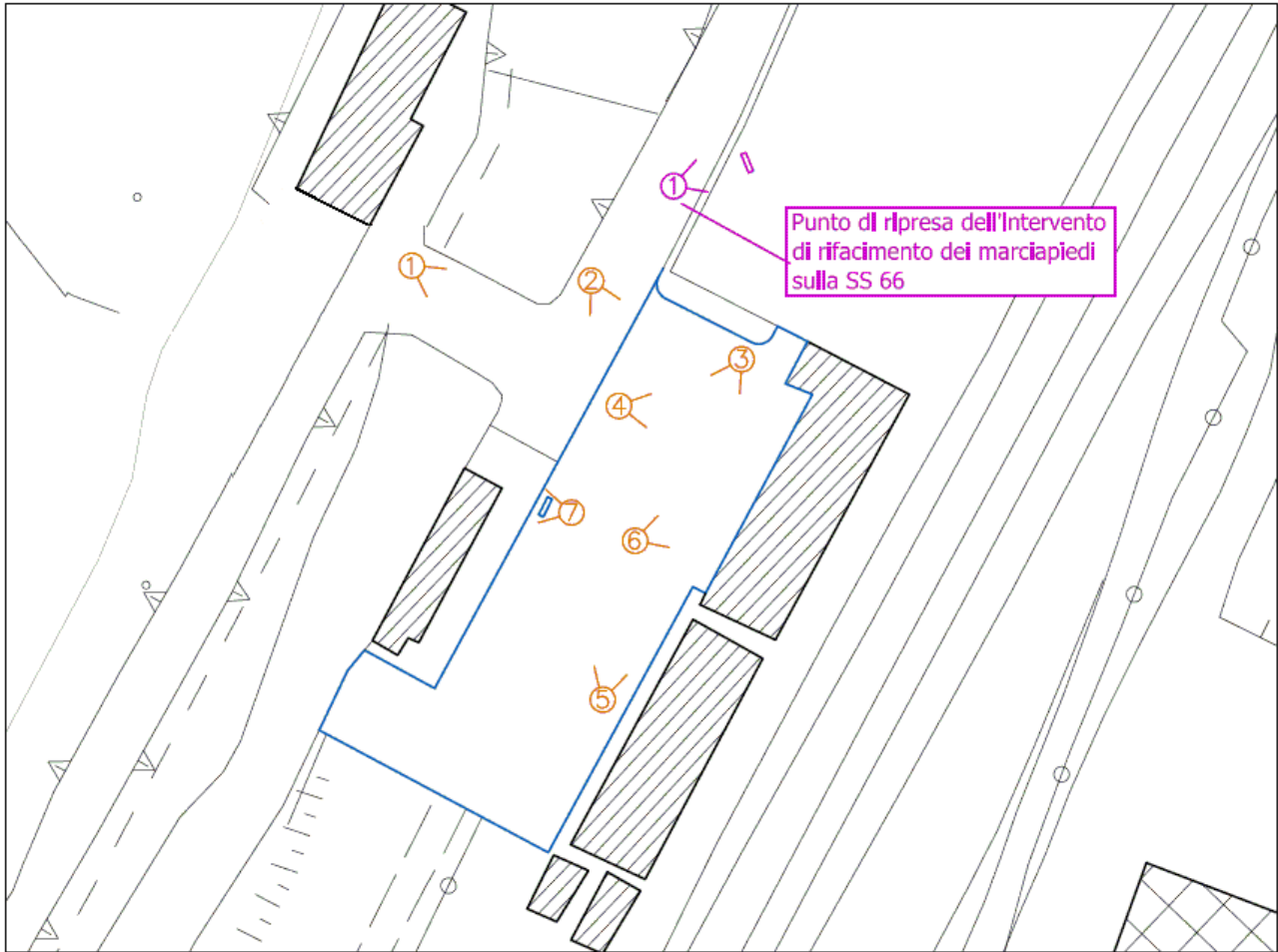




DOCUP OB.2 Regione Toscana 2000-2006

"Progetto Integrato di Sviluppo Locale" P.I.S.L. Montagna Pistoiese

**Piazzale della Stazione  
PLANIMETRIA DEI PUNTI DI RIPRESA FOTOGRAFICA**







**DOCUP OB.2 Regione Toscana 2000-2006**  
**"Progetto Integrato di Sviluppo Locale" P.I.S.L. Montagna Pistoiese**

**DOCUMENTAZIONE FOTOGRAFICA**

**PUNTO DI RIPRESA 3 Panoramica del piazzale della stazione**



**Ripresa Giugno 2003**



**1° Sopralluogo del 15-11-05**



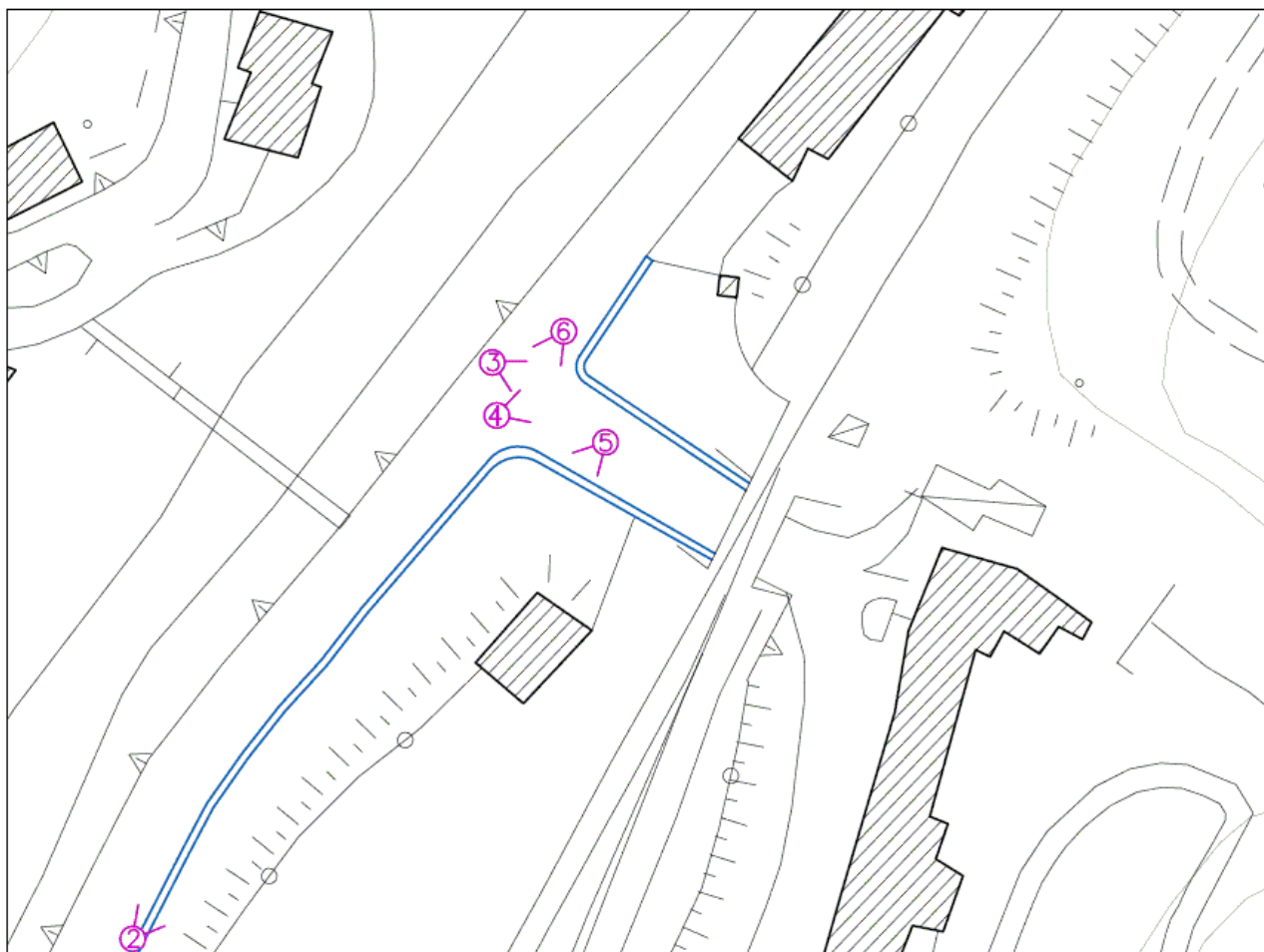
**2° Sopralluogo del 12-12-06**



**DOCUP OB.2 Regione Toscana 2000-2006**

**"Progetto Integrato di Sviluppo Locale" P.I.S.L. Montagna Pistoiese**

**Marciapiedi lungo la S.S 66  
PLANIMETRIA DEI PUNTI DI RIPRESA FOTOGRAFICA**





DOCUP OB.2 Regione Toscana 2000-2006

"Progetto Integrato di Sviluppo Locale" P.I.S.L. Montagna Pistoiese

## DOCUMENTAZIONE FOTOGRAFICA

### PUNTO DI RIPRESA 2 Panoramica dei marciapiedi nei pressi della stazione



Ripresa Giugno 2003



1° Sopralluogo del 15-11-05



2° Sopralluogo del 15-11-06



## DOCUP OB.2 Regione Toscana 2000-2006

"Progetto Integrato di Sviluppo Locale" P.I.S.L. Montagna Pistoiese

### PUNTO DI RIPRESA 3

Vista dei marciapiedi nei pressi del sottopassaggio della ferrovia



Ripresa Giugno 2003



1° Sopralluogo del 15-11-05



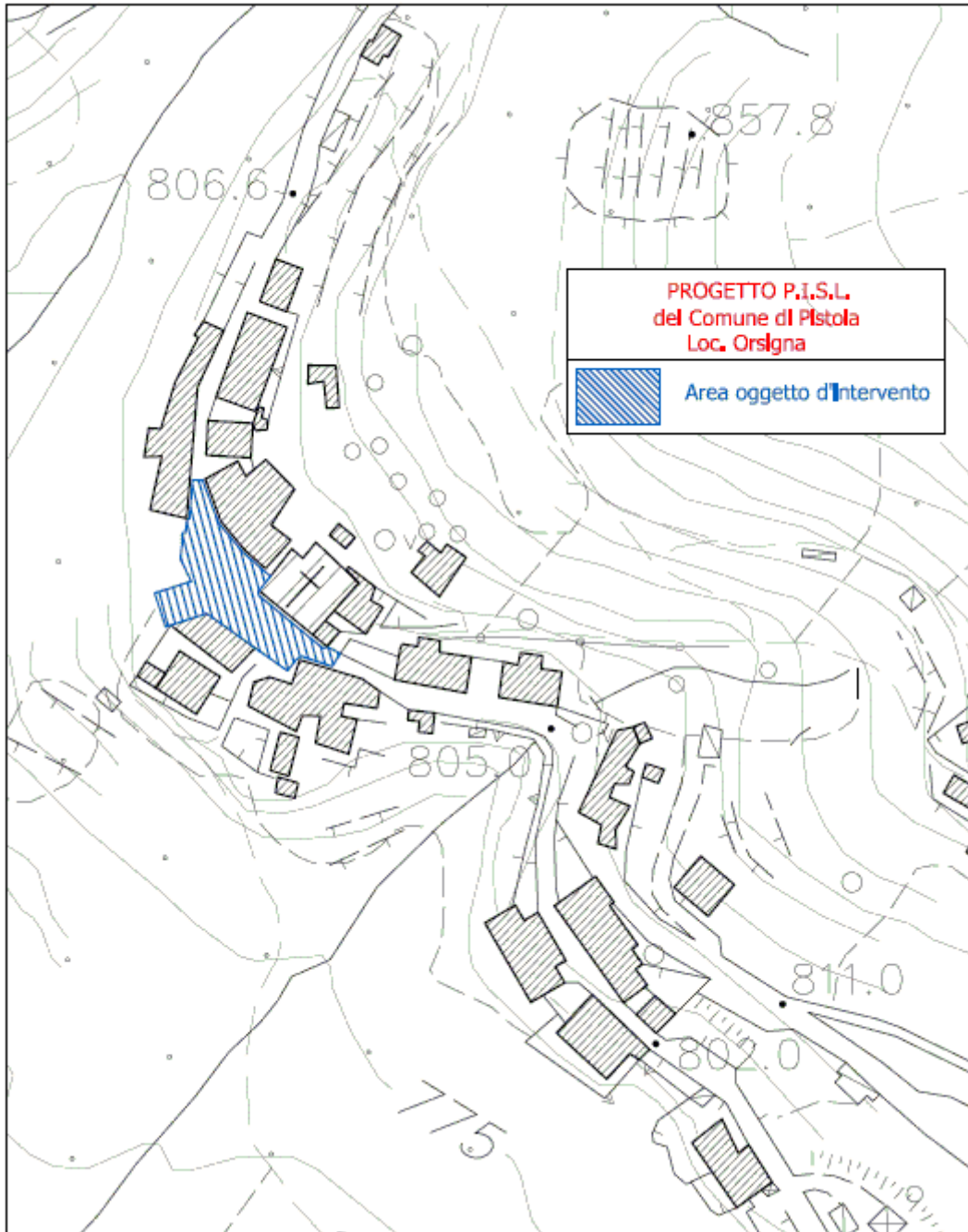
2° Sopralluogo del 12-12-06



## DOCUP OB.2 Regione Toscana 2000-2006

"Progetto Integrato di Sviluppo Locale" P.I.S.L. Montagna Pistoiese

### Piazzale della Frazione di Orsigna - PLANIMETRIA DEL PROGETTO





## DOCUP OB.2 Regione Toscana 2000-2006

"Progetto Integrato di Sviluppo Locale" P.I.S.L. Montagna Pistoiese

### PLANIMETRIA DEI PUNTI DI RIPRESA FOTOGRAFICA





**DOCUP OB.2 Regione Toscana 2000-2006**  
**"Progetto Integrato di Sviluppo Locale" P.I.S.L. Montagna Pistoiese**

**DOCUMENTAZIONE FOTOGRAFICA**

**PUNTO DI RIPRESA 6 Vista della chiesa e della zona centrale dell'intervento**



**Ripresa Giugno 2003**



**1° Sopralluogo del 15-11-05**



**2° Sopralluogo del 12-12-06**



**DOCUP OB.2 Regione Toscana 2000-2006**  
**"Progetto Integrato di Sviluppo Locale" P.I.S.L. Montagna Pistoiese**

**PUNTO DI RIPRESA 8 Panoramica della piazza ripresa da Sud**



**Ripresa Giugno 2003**



**1° Sopralluogo del 15-11-05**



**2° Sopralluogo del 12-12-06**