



Provincia
di Pistoia

Piano Territoriale Coordinamento

L.R. 3 Gennaio 2005 - n° 1

Valdinievole

Responsabile del Procedimento

Dr. Agr. Renato Ferretti

Dirigente Dipartimento Pianificazione Territoriale - Agricoltura - Turismo - Promozione

Metodologia e coordinamento

Ilaria Bonanno

Rilievo ed elaborazioni a cura di

Arch. Lara Monti

Informatizzazione

Walter Tosi

Atlante degli Edifici di
Rilevante Valore Storico Architettonico





Provincia di Pistoia
Dipartimento Pianificazione Territoriale, Agricoltura, Turismo e Promozione
Servizio Pianificazione Territoriale, S.I.T., Promozione, Turismo e Commercio
Corso A. Gramsci n° 110 – 51100 Pistoia ☎ +39.0573.374400 +39.0573.374436

Piano Territoriale di Coordinamento

Atlante degli Edifici di rilevante valore Storico – Architettonico

Al fine di aggiornare e implementare correttamente il Quadro Conoscitivo del P.T.C. e' stato predisposta una ricerca da parte del Servizio di Pianificazione e Risorse del Territorio coadiuvato da un incarico esterno all'arch. Lara Monti consistente nella ricognizione dei Beni Storici - Architettonici dell'intera Provincia di Pistoia, attraverso un'analisi per ogni comune con l'individuazione degli Edifici di Rilevante Valore Storico - Architettonico.

L'analisi è stata svolta in relazione alla EX Legge 1089/39, D.P.R. 805/75, D.L.C.S. 490/99 divenuto testo unico n. 41 del 22 Gennaio 2004 (Codice dei Beni Culturali e del paesaggio ai sensi dell'articolo 10 della Legge 6 Luglio 2002 n. 37). Nella ricerca e nell'analisi del lavoro sono stati evidenziati 600 Edifici di Rilevante Valore su tutta la Provincia di Pistoia

E' da mettere in evidenza che lo studio realizzato ha catalogato anche edifici non vincolati dalla sovrintendenza, ma che comunque hanno una valenza storica-architettonica da non poter essere esclusi.

Il nostro quadro conoscitivo e' corredato per ogni Comune da una schedatura che descrive il patrimonio artistico - architettonico di Rilevante Valore Storico. Questo lavoro sara' un utile strumento per la tutela e della valorizzazione degli edifici del nostro territorio che marciano l'identità e la storia di ogni singolo Comune.

Il lavoro è stato così organizzato:

1. **Analisi del lavoro esistente:** sono state analizzate le schede di rilevazione adottate da ogni singolo comune, presentate per i Piani Strutturali e per i Regolamenti Edilizi. E' stato verificato attraverso confronti che alcune schedature erano troppo complicate altre invece erano mancanti di informazioni.

2. **Realizzazione della schedatura:** sono stati creati due tipi di schede, in questo quadro di ricognizione, che possono dare informazioni chiare e semplici dell'immobile preso in esame valutando le necessita complessive dei comuni.

L'obiettivo del Progetto è stato quello di costruire una banca dati georeferita che attraverso l'utilizzo di internet e l'impiego di un Web Gis, permetta all'utente (comuni, studenti, storici, liberi professionisti etc.) l'individuazione geografica e la consultazione delle informazioni relative ad ogni singolo Edificio di Rilevante Valore Storico Architettonico nell'intera Provincia di Pistoia .

La ricerca dell'immobile potrà essere fatta per varie categorie esempio: per Comune, per oggetto, etc.

I comuni quindi potranno acquisire la schedatura, stamparla, compilarla o completarla con i propri dati, e utilizzarla per il proprio lavoro.

La scheda quindi potrà essere utilizzata come scheda BASE per tutti i comuni.

Le schede si suddividono in:

SCHEMA SINTETICA

SCHEMA ANALITICA

La scheda sintetica contiene i seguenti dati:

- Comune
- Oggetto (Denominazione e Località)
- Aspetti Tipologici (Tipologia, Impianto tipologico)
- Riferimenti Catastali
- Epoca di costruzione
- Valore Storico - Architettonico
- Normativa di Riferimento

La scheda sintetica è stata realizzata per tutti i comuni ricomprendendo in parte dai dati raccolti, dai lavori presentati dai comuni e alcune collaborazioni con gli stessi,

La scheda analitica

Completa i dati della scheda sintetica con elementi piu' specifici e potrà essere implementata da parte dei comuni per una gestione di un archivio completo

Oltre agli elementi della scheda sintetica contiene:

- Descrizione dell'oggetto (Aspetti Storici-Architettonici, Elementi caratterizzanti)
- Stato di degrado (Copertura, Struttura Muraria, Elementi Architettonici)
- Stato di Conservazione (Interno ed Esterno)
- Fruibilità dell'edificio (Accessibilità dell'edificio)
- Interventi subiti nel tempo (Alterazioni Architettoniche, Alterazioni Tipologiche)
- Documentazione fotografica (Foto realizzate nei sopralluoghi).

La scheda analitica e' stata realizzata come scheda "Pilota" analizza come esmpio tre comuni, il Comune di Agliana, il Comune di Sambuca Pistoiese e infine il Comune di Buggiano. che in ordine rappresentano:

- LA PIANURA
- LA MONTAGNA
- LA VALDINIEVOLE

Compilazione schedatura Comune di Buggiano

Il lavoro di inserimento delle informazioni per quanto riguarda Buggiano è avvenuta attraverso contatti diretti e riunioni con l'Ufficio Tecnico, il Sindaco e l'Assessore alla Cultura.

Sono state fatte altre tre tipi di analisi:

- Analisi Storica attraverso una ricerca di Archivio
- Analisi "Visiva" con sopralluoghi accurati in tutto il territorio
- Analisi fotografica
-

Compilazione schedatura Comune di Sambuca Pistoiese:

Per il Comune di Sambuca Pistoiese sono stati presi contatti con l'Ufficio Tecnico.

Sono state fatte come per il Comune di Buggiano altre tre tipi di analisi:

- Analisi Storica attraverso una ricerca di Archivio
- Analisi "Visiva" con sopralluoghi accurati in tutto il territorio
- Analisi fotografica
-

Compilazione schedatura Comune di Agliana:

Per il Comune di Agliana sono stati presi contatti con l'Ufficio Tecnico e condotte per ciascun edificio di rilevante valore L'analisi storica, l'analisi visiva e l'analisi fotografica



**Provincia
di Pistoia**

Piano Territoriale Coordinamento

L.R. 3 Gennaio 2005 - n° 1

MOLINETTO

Responsabile del Procedimento

Dr. Agr. Renato Ferretti

Dirigente Dipartimento Pianificazione Territoriale - Agricoltura - Turismo - Promozione

Metodologia e coordinamento

Ilaria Bonanno

Rilievo ed elaborazioni a cura di

Arch. Lara Monti

Informatizzazione

Walter Tosi

SELVATAVOLAIA

PINETA

IL NUOVO

Comune di Buggiano





Le Emergenze Storico - Architettoniche

Scheda analitica N. 617

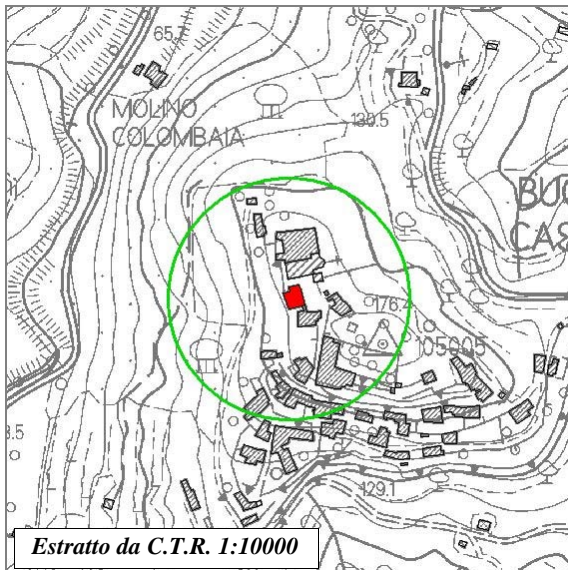
COMUNE DI BUGGIANO

OGGETTO

Denominazione: PALAZZO PRETORIO
Località: PIAZZA PRETORIO - BUGGIANO

ASPETTI TIPOLOGICI

Tipologia: PALAZZO
Impianto tipologico: EDIFICIO SINGOLO



RIFERIMENTI CATASTALI

Foglio: 8
Mappale: 148

VALORE STORICO-ARCHITETTONICO

Valore testimoniale: ALTO
Normativa di riferimento: Nessuna



ASPETTI STORICO-ARCHITETTONICI

Il palazzo Pretorio rappresenta uno dei più importanti esempi di architettura civile medioevale. Sulla facciata spiccano numerosi stemmi dei podestà succedutisi nel tempo che ci permettono di collocare la data della prima costruzione intorno alla prima metà del XIII secolo. Esternamente è caratterizzato da tozze bifore, intervallate da una semplice monofora e da un ampio uso di malta e di materiali lapidei.

La facciata presenta un grande arco d'ingresso a tutto sesto probabilmente quattrocentesco.

L'edificio è costruito attorno ad un grande pilastro ottagonale, che al piano terra è in parte inglobato nelle pareti ed al piano superiore sorregge una enorme trave, sulla quale sono adagate le grandi monumentali capriate lignee del tetto.

Il piano terra presenta oggi diversi ambienti, ma in origine lo spazio era occupato da un'unica sala che si ripeteva al piano superiore. In seguito furono eseguite modifiche architettoniche per ricavare vani per l'abitazione del Podestà, del Notaro e per usi amministrativi pubblici.

Il piano seminterrato al quale si accede anche da un portale che si apre nella parete sud, si compone di due livelli e da saloni caratterizzati da soffitti con volte a crociera.

Il vano ricavato sul primo livello ristretto e con volta molto bassa era probabilmente adibito a prigione. Le pareti del piano terra dovevano essere tutte decorate con affreschi tardo quattrocenteschi dei quali ci restano solo piccole porzioni.

Il palazzo assolse la sua funzione civile fino al trasferimento della sede comunale avvenuto intorno alla fine del 1700.

DOCUMENTAZIONE FOTOGRAFICA



ELEMENTI CARATTERIZZANTI

- | | | |
|--|--|----------------------------------|
| <input type="checkbox"/> Muratura | <input checked="" type="checkbox"/> Targa - Stemma | <input type="checkbox"/> Loggia |
| <input type="checkbox"/> Copertura | <input type="checkbox"/> Giardino | <input type="checkbox"/> Scala |
| <input type="checkbox"/> Vetrata | <input type="checkbox"/> Arredo | <input type="checkbox"/> Portone |
| <input checked="" type="checkbox"/> Affresco | <input type="checkbox"/> Cornice | <input type="checkbox"/> Nessuno |



STATO DI DEGRADO DELL'EDIFICIO

Copertura: ASSENTE

Struttura muraria: ASSENTE

Elementi di decoro: ASSENTE

ACCESSIBILITA' DELL'EDIFICIO

ACCESSIBILE

DEGRADO COMPLESSIVO

NULLO

STATO DI CONSERVAZIONE

Interno edificio: OTTIMO

Esterno edificio: OTTIMO

INTERVENTI SUBITI NEL TEMPO

Alterazioni architettonica: ASSENTE

Alterazioni tipologica: DI TIPO CONSERVATIVO

DESTINAZIONE D'USO ATTUALE

TRASFORMATO





Le Emergenze Storico - Architettoniche

Scheda analitica N. 24

COMUNE DI BUGGIANO

OGGETTO

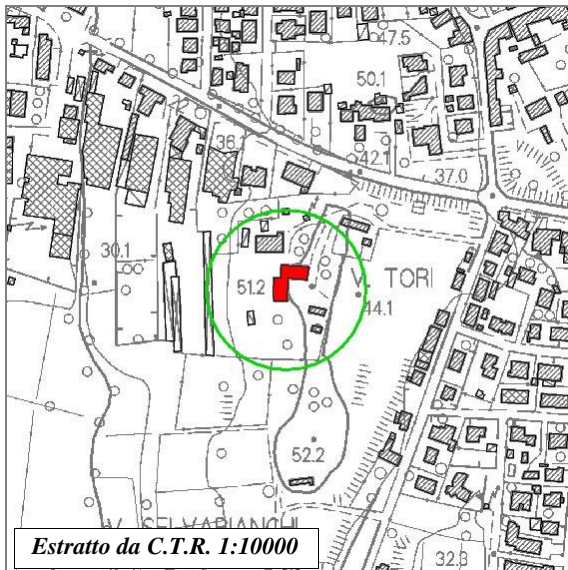
Denominazione: VILLA TORI

Località: BUGGIANO

ASPETTI TIPOLOGICI

Tipologia: VILLA

Impianto tipologico: EDIFICIO SINGOLO



Estratto da C.T.R. 1:10000

RIFERIMENTI CATASTALI

Foglio: 12

Mappale: 82

VALORE STORICO-ARCHITETTONICO

Valore testimoniale: ALTO

Normativa di riferimento: Nessuna



ASPETTI STORICO-ARCHITETTONICI

La Villa Tori fa parte di un processo di sviluppo delle maggiori ville risalenti ai secoli XVII e XVIII. Il territorio in questo periodo è costellato sia in pianura che in collina da numerosi insediamenti a villa. Alcune di queste dimore signorili si presentano ancora intatte perlomeno esternamente, altre sono state trasformate internamente per ricavare abitazioni ed hanno così perduto l'unità architettonica originale. Villa Tori si presenta con un elegante forma quadrata, si erge solitaria, sulla continuazione del modesto crinale che scende dalle colline di Stignano.

Di forma semplice, l'edificio si sviluppa su due piani fuori terra, piano terra e primo piano, con elementi architettonici altrettanto semplici; il tutto sembra abbellito da giochi di colore sulla facciata, ma non sappiamo se questi elementi siano originali della struttura, oppure realizzati con interventi di ristrutturazioni successive.

Si presenta in ottimo stato di conservazione, mentre all'interno non sappiamo se l'edificio abbia subito gravi modifiche architettoniche, ma presumiamo di sì, perché oggi è utilizzato ad uso abitativo.

DOCUMENTAZIONE FOTOGRAFICA



ELEMENTI CARATTERIZZANTI

- | | | |
|---|--|--|
| <input type="checkbox"/> <i>Muratura</i> | <input type="checkbox"/> <i>Targa - Stemma</i> | <input type="checkbox"/> <i>Loggia</i> |
| <input type="checkbox"/> <i>Copertura</i> | <input type="checkbox"/> <i>Giardino</i> | <input type="checkbox"/> <i>Scala</i> |
| <input type="checkbox"/> <i>Vetrata</i> | <input type="checkbox"/> <i>Arredo</i> | <input type="checkbox"/> <i>Portone</i> |
| <input type="checkbox"/> <i>Affresco</i> | <input type="checkbox"/> <i>Cornice</i> | <input checked="" type="checkbox"/> <i>Nessuno</i> |



STATO DI DEGRADO DELL'EDIFICIO

Copertura: ASSENTE

Struttura muraria: ASSENTE

Elementi di decoro: ASSENTE

ACCESSIBILITA' DELL'EDIFICIO

ACCESSIBILE

DEGRADO COMPLESSIVO

NULLO

STATO DI CONSERVAZIONE

Interno edificio: OTTIMO

Esterno edificio: OTTIMO

INTERVENTI SUBITI NEL TEMPO

Alterazioni architettonica: ASSENTE

Alterazioni tipologica: DI TIPO CONSERVATIVO

DESTINAZIONE D'USO ATTUALE

ORIGINARIO





Le Emergenze Storico - Architettoniche

Scheda analitica N. 25

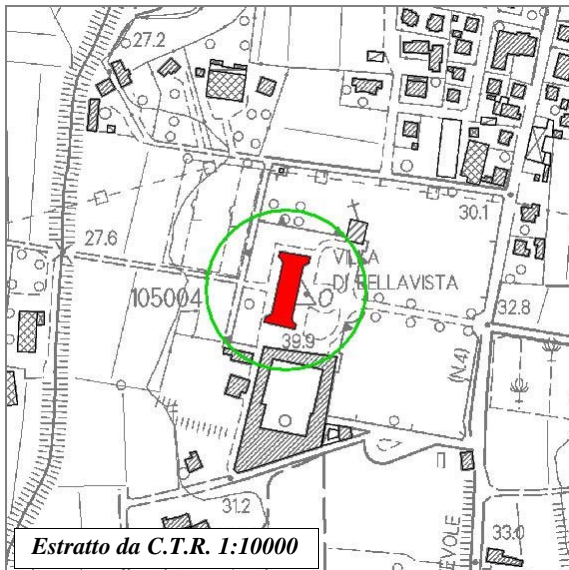
COMUNE DI BUGGIANO

OGGETTO

Denominazione: VILLA BELLAVISTA
Località: VIA LIVORNESE 29 - BUGGIANO

ASPETTI TIPOLOGICI

Tipologia: VILLA
Impianto tipologico: EDIFICIO SINGOLO



RIFERIMENTI CATASTALI

Foglio: 16
Mappale: 18

VALORE STORICO-ARCHITETTONICO

Valore testimoniale: ALTO
Normativa di riferimento: D.L.S. 41/04 EX L.1089/39



ASPETTI STORICO-ARCHITETTONICI

Fra gli insediamenti a villa nel territorio di Buggiano il più importante è senza dubbio Bellavista, esempio magnifico di architettura toscana di fine '600; fu progettata dall'architetto Antonio Maria Ferri l'architetto più in voga nel 1600, che oltre alla villa disegnò la cappella e la fattoria. L'architetto fu un erede della lezione dell'Ammanati e un soggiorno a Roma lo portarono anche contatto con il gusto barocco romano dal quale derivarono concezioni di estensione della dimensione della larghezza, senso di scenario coinvolgente, che innestate alla tradizione compositiva rinascimentale toscana lo condussero ad uno stile sobrio di purezza formale. La villa fu concepita ribaltando la proporzione del palazzo compatto che aveva la tradizione fiorentina, la villa è costituito da una pianta rettangolare con quattro torri angolari sporgenti, raccordate al corpo centrale da ampie superfici concave che sembrano abbracciare il visitatore. La semplicità della pianta è arricchita da un portico centrale a tre archi in pietra serena che sorreggono la terrazza principale, il tutto è corredato da lesene che scandiscono la facciata e superando il cornicione di gronda vanno ad inglobare l'orologio al centro; mentre la facciata posteriore altrettanto nobile è arricchita da una scala a doppia rampa. Gli spazi interni sono caratterizzati da un ampio salone centrale, dilatato in altezza per due piani e dotati di ballatoio, a destra una scala nobile collega il piano terra con i piani superiori, mentre un'altra scende fino al seminterrato, destinato a servizi, a sinistra del salone c'è una galleria e le altre sale corrono in doppia fila fino alle torri, anch'esse con scale di servizio. Internamente è da sottolineare l'intensa decorazione pittorica, dove al piano terra i soffitti sono affrescati mentre al primo piano sono a cassettoni, al piano secondo è dipinta la volta della grande scala mentre ritroviamo pitture sopra le porte e le finestre nei due primi piani. Due passaggi sotterranei aperti in corrispondenza delle torri anteriori a livello del piano seminterrato, permettevano di collegare la villa con il preesistente palazzo mediceo e la Cappella. Il ferri concepì l'intervento architettonico inserendo in una precisa e dettagliata ambientazione, con la quale ridisegnò tutta l'area intorno, rilevando giochi di simmetria e parallelismi, creando significative con il territorio circostante.

DOCUMENTAZIONE FOTOGRAFICA



ELEMENTI CARATTERIZZANTI

- | | | |
|--|--|---|
| <input type="checkbox"/> Muratura | <input type="checkbox"/> Targa - Stemma | <input type="checkbox"/> Loggia |
| <input type="checkbox"/> Copertura | <input checked="" type="checkbox"/> Giardino | <input checked="" type="checkbox"/> Scala |
| <input type="checkbox"/> Vetrata | <input type="checkbox"/> Arredo | <input type="checkbox"/> Portone |
| <input checked="" type="checkbox"/> Affresco | <input type="checkbox"/> Cornice | <input type="checkbox"/> Nessuno |



STATO DI DEGRADO DELL'EDIFICIO

Copertura: ASSENTE

Struttura muraria: LEGGERO

Elementi di decoro: GRAVE

ACCESSIBILITA' DELL'EDIFICIO

ACCESSIBILE

DEGRADO COMPLESSIVO

MEDIO

STATO DI CONSERVAZIONE

Interno edificio: MEDIOCRE

Esterno edificio: MEDIOCRE

INTERVENTI SUBITI NEL TEMPO

Alterazioni architettonica: ASSENTE

Alterazioni tipologica: DI TIPO CONSERVATIVO

DESTINAZIONE D'USO ATTUALE

ORIGINARIO





Le Emergenze Storico - Architettoniche

Scheda analitica N. 26

COMUNE DI BUGGIANO

OGGETTO

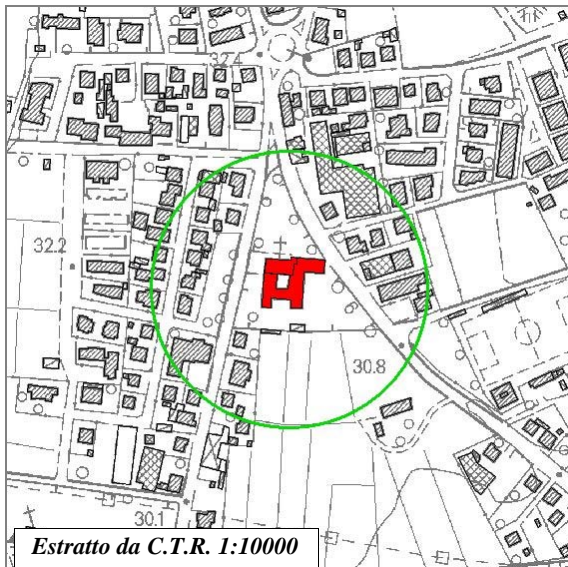
Denominazione: CHIESA DI S. MARIA IN SELVA E CONVENTO AGOSTINIANO

Località: VIA LIVORNESE 1

ASPETTI TIPOLOGICI

Tipologia: EDIFICIO DI CULTO

Impianto tipologico: GRUPPI DI EDIFICI



RIFERIMENTI CATASTALI

Foglio: 15

Mappale: B

VALORE STORICO-ARCHITETTONICO

Valore testimoniale: ALTO

Normativa di riferimento: D.L.S. 41/04 EX L.1089/39



ASPETTI STORICO-ARCHITETTONICI

Il Convento fu realizzato da un trasferimento dei frati Eremitani di S.Agostino verso la valle, i primi documenti risalgono al 1260.

La chiesa ha subito numerose fasi edificatorie diverse, con modifiche e ampliamenti, come la porta di comunicazione tra chiesa e chiostro, chiusa con muratura ma ancora visibile dalla parte del chiostro, una porzione di muro a destra del campanile, tracce di una finestra gotica sul fianco nord accanto alla torre campanaria.

Il materiale utilizzato per la costruzione è il laterizio, come documenta la porzione muraria originale descritta.

Inizialmente era costruita in forma gotica ed era suddivisa in due campate, con volte a crociera e con il coro a struttura quadrata e la sua parete di fondo era caratterizzata da una finestra goticeggiante.

Della chiesa originaria non è rimasta nessuna documentazione; il campanile era a vela e accanto c'era la famosa cappellina intitolata all'annunciazione.

Ci furono nel corso degli anni, però, numerose modifiche (1642-1649); ricordando gli esempi più significativi nel 1647 si allunga la chiesa dal davanti e viene costruito un nuovo campanile a torre al posto di quello a vela. In seguito altri interventi caratterizzarono la chiesa. Il chiostro, elemento principale del convento, nel 1600 fu completamente rifatto, realizzato in stile rinascimentale e detto per questo "del Brunelleschi"; importantissimo da "sottolineare" il valore pittorico all'interno della chiesa.

DOCUMENTAZIONE FOTOGRAFICA



ELEMENTI CARATTERIZZANTI

- | | | |
|--|---|--|
| <input type="checkbox"/> Muratura | <input type="checkbox"/> Targa - Stemma | <input checked="" type="checkbox"/> Loggia |
| <input type="checkbox"/> Copertura | <input type="checkbox"/> Giardino | <input type="checkbox"/> Scala |
| <input type="checkbox"/> Vetrata | <input type="checkbox"/> Arredo | <input type="checkbox"/> Portone |
| <input checked="" type="checkbox"/> Affresco | <input type="checkbox"/> Cornice | <input type="checkbox"/> Nessuno |



STATO DI DEGRADO DELL'EDIFICIO

Copertura: ASSENTE

Struttura muraria: ASSENTE

Elementi di decoro: ASSENTE

ACCESSIBILITA' DELL'EDIFICIO

ACCESSIBILE

DEGRADO COMPLESSIVO

NULLO

STATO DI CONSERVAZIONE

Interno edificio: OTTIMO

Esterno edificio: OTTIMO

INTERVENTI SUBITI NEL TEMPO

Alterazioni architettonica: LEGGERA

Alterazioni tipologica: ALTERAZIONI IMPIANTO ORIGINARIO

DESTINAZIONE D'USO ATTUALE

ORIGINARIO





Le Emergenze Storico - Architettoniche

Scheda analitica N. **87**

COMUNE DI BUGGIANO

OGGETTO

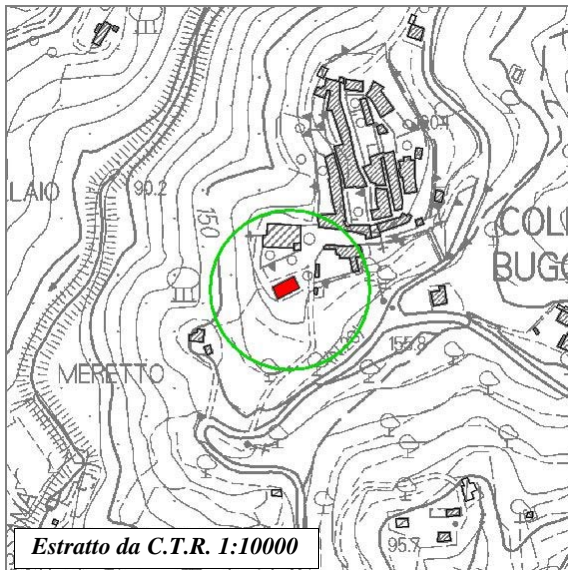
Denominazione: ORATORIO DI S. GIOVANNI

Località: VIA DEL PIPPOLO 4 - COLLE

ASPETTI TIPOLOGICI

Tipologia: EDIFICIO DI CULTO

Impianto tipologico: EDIFICIO SINGOLO



RIFERIMENTI CATASTALI

Foglio: 7

Mappale: 197

VALORE STORICO-ARCHITETTONICO

Valore testimoniale: ALTO

Normativa di riferimento: Nessuna



ASPETTI STORICO-ARCHITETTONICI

Posto fuori dalle mura del piccolo paese di Colle, su un piccolo ripiano troviamo immediatamente a mezzogiorno della Chiesa di S. Lorenzo Martire, l'oratorio di S. Giovanni Evangelista. L'edificio sarebbe appartenuto secondo gli eruditi locali, ai primi eremiti gerosolimitani che si insediarono in questo luogo.

Nel 1766 l'oratorio fu completamente rifatto, come si legge da un'iscrizione inserita sul frontone della porta di accesso e destinato a sede della compagnia S. Giovanni Evangelista.

Si presenta con una facciata molto semplice, caratterizzata da un portale con una finestra e un piccolo oculo sovrastante mentre la muratura esterna è realizzata con pietra a vista.

L'interno anch'esso molto semplice si presenta con qualche episodio nitido e equilibrato di architettura barocca.

Oggi l'oratorio è sconsacrato e viene utilizzato come magazzino e per le varie attività paesane.

Esternamente è in buono stato di conservazione, invece internamente è possibile con un sopralluogo più accurato notare le piccole lesioni nella muratura interna.

DOCUMENTAZIONE FOTOGRAFICA



ELEMENTI CARATTERIZZANTI

- | | | |
|---|---|----------------------------------|
| <input type="checkbox"/> Muratura | <input type="checkbox"/> Targa - Stemma | <input type="checkbox"/> Loggia |
| <input type="checkbox"/> Copertura | <input type="checkbox"/> Giardino | <input type="checkbox"/> Scala |
| <input checked="" type="checkbox"/> Vetrata | <input type="checkbox"/> Arredo | <input type="checkbox"/> Portone |
| <input type="checkbox"/> Affresco | <input type="checkbox"/> Cornice | <input type="checkbox"/> Nessuno |



STATO DI DEGRADO DELL'EDIFICIO

Copertura: LEGGERO

Struttura muraria: GRAVE

Elementi di decoro: LEGGERO

ACCESSIBILITA' DELL'EDIFICIO

ACCESSIBILE

DEGRADO COMPLESSIVO

BASSO

STATO DI CONSERVAZIONE

Interno edificio: BUONO

Esterno edificio: BUONO

INTERVENTI SUBITI NEL TEMPO

Alterazioni architettonica: ASSENTE

Alterazioni tipologica: DI TIPO CONSERVATIVO

DESTINAZIONE D'USO ATTUALE

TRASFORMATO





Le Emergenze Storico - Architettoniche

Scheda analitica N. **348**

COMUNE DI BUGGIANO

OGGETTO

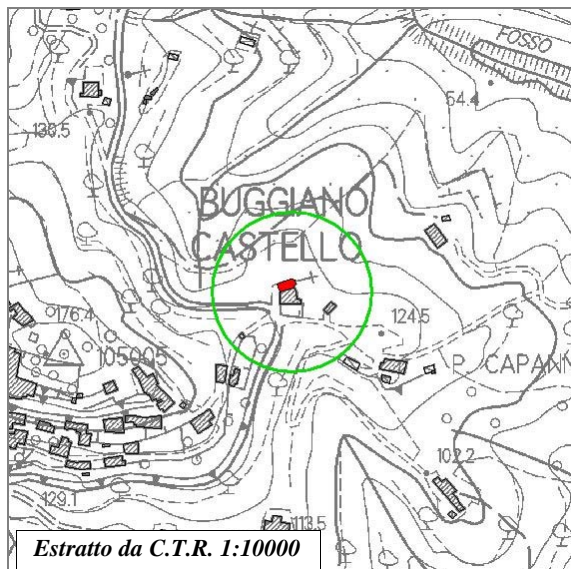
Denominazione: ORATORIO DI S. MARTINO

Località: VIA BUGGIANO COLLE

ASPETTI TIPOLOGICI

Tipologia: EDIFICIO DI CULTO

Impianto tipologico: EDIFICIO SINGOLO



RIFERIMENTI CATASTALI

Foglio: 11

Mappale: A

VALORE STORICO-ARCHITETTONICO

Valore testimoniale: ALTO

Normativa di riferimento: Nessuna



ASPETTI STORICO-ARCHITETTONICI

L'oratorio della Madonna della Consolazione, si trova al centro urbano di Colle precisamente in via Natali. Fu eretta alla fine del 1600, per volontà del canonico Teodoro Landucci, che lo destinò al sepolcro del fratello.

Esternamente è inserito tra due abitazioni urbane ed è caratterizzato da un portale con architrave aggettante, con sopra una pietra con stemma in bassorilievo della famiglia Landucci (tigre rampante attraversata da fascia) e un'iscrizione che ricorda come l'oratorio fosse stato ricavato da locali precedentemente destinati a stalla.

Il portone di accesso è sormontato da una piccola finestrina per illuminare il piccolo oratorio; internamente è molto semplice con un solo altare ed una caratteristica loggetta addossata alla controfacciata, che è costituita da eleganti colonnine di legno.

Il piccolo oratorio si inserisce perfettamente con il contesto del paese.

DOCUMENTAZIONE FOTOGRAFICA



ELEMENTI CARATTERIZZANTI

- | | | |
|---|--|---|
| <input checked="" type="checkbox"/> <i>Muratura</i> | <input type="checkbox"/> <i>Targa - Stemma</i> | <input type="checkbox"/> <i>Loggia</i> |
| <input type="checkbox"/> <i>Copertura</i> | <input type="checkbox"/> <i>Giardino</i> | <input type="checkbox"/> <i>Scala</i> |
| <input type="checkbox"/> <i>Vetrata</i> | <input type="checkbox"/> <i>Arredo</i> | <input type="checkbox"/> <i>Portone</i> |
| <input checked="" type="checkbox"/> <i>Affresco</i> | <input type="checkbox"/> <i>Cornice</i> | <input type="checkbox"/> <i>Nessuno</i> |



STATO DI DEGRADO DELL'EDIFICIO

Copertura: LEGGERO

Struttura muraria: LEGGERO

Elementi di decoro: LEGGERO

ACCESSIBILITA' DELL'EDIFICIO

ACCESSIBILE

DEGRADO COMPLESSIVO

MEDIO

STATO DI CONSERVAZIONE

Interno edificio: MEDIOCRE

Esterno edificio: MEDIOCRE

INTERVENTI SUBITI NEL TEMPO

Alterazioni architettonica: ASSENTE

Alterazioni tipologica: DI TIPO CONSERVATIVO

DESTINAZIONE D'USO ATTUALE

ORIGINARIO





Le Emergenze Storico - Architettoniche

Scheda analitica N. 349

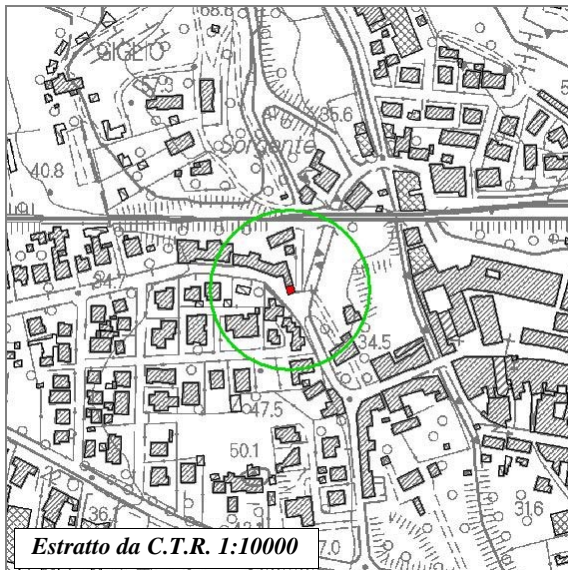
COMUNE DI BUGGIANO

OGGETTO

Denominazione: ORATORIO MADONNA DEL GIGLIO
Località: VIA DEL GIGLIO - BORGO A BUGGIANO

ASPETTI TIPOLOGICI

Tipologia: EDIFICIO DI CULTO
Impianto tipologico: EDIFICIO SINGOLO



Estratto da C.T.R. 1:10000

RIFERIMENTI CATASTALI

Foglio: 13
Mappale: D

VALORE STORICO-ARCHITETTONICO

Valore testimoniale: ALTO
Normativa di riferimento: Nessuna



ASPETTI STORICO-ARCHITETTONICI

Costruita nella seconda metà del cinquecento, come prolungamento di una margine a cappellina risalente al secolo quattordicesimo, questa piccola chiesa è intitolata a Santa Maria del Giglio, in quanto dipendeva dalla cattedrale fiorentina.

Secondo la tradizione, sarebbe stata infatti eretta per volere della città gigliata, forse durante la sosta di truppe fiorentine in Valdinievole.

L'oratorio è ancora popolarmente chiamato "Margine del Giglio" e la denominazione ha acquistato valore di toponimo.

Sotto l'arcata dell'altare è collocato un venerato affresco di scuola grottesca, "La Madonna della Neve", che avrebbe ornato anche l'antica cappellina.

Nel 1631, probabilmente per invocare l'aiuto divino a causa dell'imperversare della peste, l'affresco fu incorniciato da una tavola che portava la raffigurazione dei santi Antonio Abate, Ansano, Sebastiano e Rocco.

Infine nel 1693 ai lati dell'altare furono dipinti, a fresco, San Biagio e Sant'Andrea.

Nella stessa epoca furono aperte anche le due finestre in facciata.

La chiesa era stata nel frattempo affidata ad alcuni romiti che abitarono in una casa retrostante costruita nel 1646.

Nel 1954 le pareti perimetrali furono rialzate per migliorare l'estetica del tempo e l'affresco trecentesco fu staccato e restaurato dal pistoiese Azelio Tuci, al quale si devono pure le decorazioni, a fresco, sulle pareti alte dell'oratorio, sulle quali compaiono dipinti stemmi delle famiglie locali.

L'edificio, attualmente, si presenta in buono stato di conservazione sia all'esterno che all'interno.

DOCUMENTAZIONE FOTOGRAFICA



ELEMENTI CARATTERIZZANTI

- | | | |
|--|---|----------------------------------|
| <input type="checkbox"/> Muratura | <input type="checkbox"/> Targa - Stemma | <input type="checkbox"/> Loggia |
| <input type="checkbox"/> Copertura | <input type="checkbox"/> Giardino | <input type="checkbox"/> Scala |
| <input type="checkbox"/> Vetrata | <input type="checkbox"/> Arredo | <input type="checkbox"/> Portone |
| <input checked="" type="checkbox"/> Affresco | <input type="checkbox"/> Cornice | <input type="checkbox"/> Nessuno |



STATO DI DEGRADO DELL'EDIFICIO

Copertura: LEGGERO

Struttura muraria: LEGGERO

Elementi di decoro: LEGGERO

ACCESSIBILITA' DELL'EDIFICIO

ACCESSIBILE

DEGRADO COMPLESSIVO

MEDIO

STATO DI CONSERVAZIONE

Interno edificio: BUONO

Esterno edificio: BUONO

INTERVENTI SUBITI NEL TEMPO

Alterazioni architettonica: ASSENTE

Alterazioni tipologica: DI TIPO CONSERVATIVO

DESTINAZIONE D'USO ATTUALE

ORIGINARIO





Le Emergenze Storico - Architettoniche

Scheda analitica N. 350

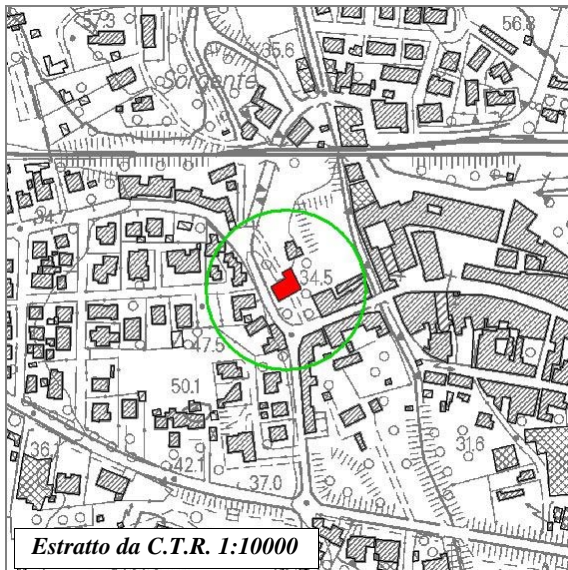
COMUNE DI BUGGIANO

OGGETTO

Denominazione: VILLA AMALIA
Località: CORSO INDIPENDENZA 1 - BORGO A BUGGIANO

ASPETTI TIPOLOGICI

Tipologia: VILLA
Impianto tipologico: EDIFICIO SINGOLO



RIFERIMENTI CATASTALI

Foglio: 13
Mappale: 14

VALORE STORICO-ARCHITETTONICO

Valore testimoniale: ALTO
Normativa di riferimento: D.L.S. 41/04 EX L.1089/39



ASPETTI STORICO-ARCHITETTONICI

La Villa Mey, oggi Amalia e di proprietà Franchini, in località Al Poggetto, è descritta nel '700 come dimora di quattordici stanze, con "terra lavorativa vitata e casa da lavoratore di cinque stanze e pozzo". La casa da lavoratore era posta a ridosso dell'argine del torrente Standipesce, in corrispondenza del Ponte del Borgo.

La proprietà si estendeva su terre di collina e di pianura (nelle Località Bottaccio, Pietreto, Andriano, Consuma o Campora, dove esisteva un altro podere, Calcinaja, Doccia, Nociaccio, Moggio, Borghino, e Solcino).

L'attuale aspetto della villa è però risultato di interventi di ingrandimento e ridefinizione architettonica sicuramente ottocenteschi, probabilmente risalenti all'acquisto della villa da parte della famiglia Franchini. Alla fine del XIX secolo risalgono gli affreschi che decorano alcune sale della villa, attribuiti dagli studiosi a Nicola Torricini e a suoi aiuti; gli affreschi della scuola sono ascrivibili probabilmente anche le decorazioni sulla facciata.

Quest'ultima si presenta semplice e misurata, con un terrazzo, finestre con stipiti e architravi in pietra (quella centrale dotata di timpano).

Il saloncino di ingresso ha una lunetta con affresco; una bella scala, intervallata da un pianerottolo con piccole ed eleganti volte a crociera, conduce al piano primo, che presenta il salone affrescato dal Torricini e due camere (quella celeste ha un soffitto finemente decorato sempre dal Torricini, quella verde da una mano diversa e meno felice).

Nella villa si conservano una biblioteca ottocentesca ed alcuni cimeli appartenuti al generale Enrico Tellini, con il quale i Franchini si imparentarono.

DOCUMENTAZIONE FOTOGRAFICA



ELEMENTI CARATTERIZZANTI

- | | | |
|--|--|---|
| <input type="checkbox"/> Muratura | <input type="checkbox"/> Targa - Stemma | <input type="checkbox"/> Loggia |
| <input type="checkbox"/> Copertura | <input checked="" type="checkbox"/> Giardino | <input type="checkbox"/> Scala |
| <input type="checkbox"/> Vetrata | <input type="checkbox"/> Arredo | <input checked="" type="checkbox"/> Portone |
| <input checked="" type="checkbox"/> Affresco | <input type="checkbox"/> Cornice | <input type="checkbox"/> Nessuno |



STATO DI DEGRADO DELL'EDIFICIO

Copertura: ASSENTE

Struttura muraria: ASSENTE

Elementi di decoro: ASSENTE

ACCESSIBILITA' DELL'EDIFICIO

ACCESSIBILE

DEGRADO COMPLESSIVO

NULLO

STATO DI CONSERVAZIONE

Interno edificio: BUONO

Esterno edificio: BUONO

INTERVENTI SUBITI NEL TEMPO

Alterazioni architettonica: ASSENTE

Alterazioni tipologica: DI TIPO CONSERVATIVO

DESTINAZIONE D'USO ATTUALE

ORIGINARIO





Le Emergenze Storico - Architettoniche

Scheda analitica N. 351

COMUNE DI BUGGIANO

OGGETTO

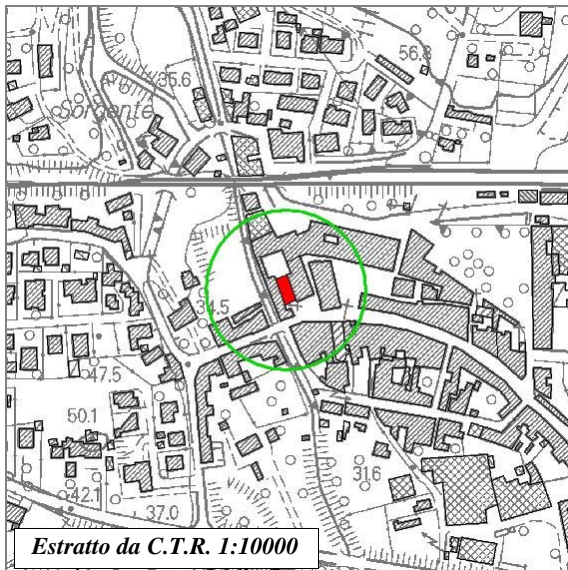
Denominazione: CHIESA S. MARTA FRAMEDIO AI CADUTI

Località: PIAZZA MATTEOTTI - BORGO A BUGGIANO

ASPETTI TIPOLOGICI

Tipologia: EDIFICIO DI CULTO

Impianto tipologico: EDIFICIO SINGOLO



RIFERIMENTI CATASTALI

Foglio: 13

Mappale: A

VALORE STORICO-ARCHITETTONICO

Valore testimoniale: ALTO

Normativa di riferimento: Nessuna



ASPETTI STORICO-ARCHITETTONICI

Risalente al 1517, annessa al Convento delle Suore Benedettine intitolato a Santa Marta, fondato in quel tempo per volere della comunità di Buggiano, la chiesa è a navata unica con volta a botte; presenta, però, un aspetto chiaramente settecentesco in quanto rifatta nel 1755 in un misurato stile barocco, equilibrato nelle proporzioni, arioso nelle leggere tonalità di colore e misurato nelle delicate decorazioni a stucco.

Sui due altari laterali si trovano due tele pregevoli : una di Alberico Carlini di Vellano che rappresenta San Benedetto che risana un bambino, opera di intensa devozionalità; l'altra, attribuita a Alessandro Bardelli da Uzzano, che rappresenta l'Assunzione della Vergine, è una delle migliori prove della pittura locale della prima metà del 1600.

All'altare maggiore è collocata un'opera di Tommaso Gentili raffigurante Santa Marta che doma un drago. Ragguardevoli sono gli arredi lignei della sacrestia, un organo del 1756, uno dei più antichi in provincia di Pistoia attribuito al lucchese Michelangelo Crudeli.

La chiesa conserva lapidi e sepolture di soldati borghigiani caduti in guerra.

Il Convento fu soppresso e trasformato in conservatorio con le riforme leopoldine.

Fu di nuovo abolito dal governo francese, ma riprese vita fin dal 1815; infine dopo la soppressione del governo italiano, nel 1881, fu trasformato in palazzo municipale e anche la chiesa passò in proprietà del Comune.

DOCUMENTAZIONE FOTOGRAFICA



ELEMENTI CARATTERIZZANTI

- | | | |
|------------------------------------|--|----------------------------------|
| <input type="checkbox"/> Muratura | <input type="checkbox"/> Targa - Stemma | <input type="checkbox"/> Loggia |
| <input type="checkbox"/> Copertura | <input type="checkbox"/> Giardino | <input type="checkbox"/> Scala |
| <input type="checkbox"/> Vetrata | <input checked="" type="checkbox"/> Arredo | <input type="checkbox"/> Portone |
| <input type="checkbox"/> Affresco | <input type="checkbox"/> Cornice | <input type="checkbox"/> Nessuno |



STATO DI DEGRADO DELL'EDIFICIO

Copertura: ASSENTE

Struttura muraria: LEGGERO

Elementi di decoro: LEGGERO

ACCESSIBILITA' DELL'EDIFICIO

ACCESSIBILE

DEGRADO COMPLESSIVO

BASSO

STATO DI CONSERVAZIONE

Interno edificio: BUONO

Esterno edificio: BUONO

INTERVENTI SUBITI NEL TEMPO

Alterazioni architettonica: ASSENTE

Alterazioni tipologica: DI TIPO CONSERVATIVO

DESTINAZIONE D'USO ATTUALE

ORIGINARIO





Le Emergenze Storico - Architettoniche

Scheda analitica N. 352

COMUNE DI BUGGIANO

OGGETTO

Denominazione: CHIESA DI S. ANDREA APOSTOLO

Località: VIA COLUCIO SALUTATI - STIGNANO

ASPETTI TIPOLOGICI

Tipologia: EDIFICIO DI CULTO

Impianto tipologico: EDIFICIO SINGOLO



RIFERIMENTI CATASTALI

Foglio: 10

Mappale: A

VALORE STORICO-ARCHITETTONICO

Valore testimoniale: ALTO

Normativa di riferimento: Nessuna



ASPETTI STORICO-ARCHITETTONICI

Sulla medioevale piazzetta di Stignano si affaccia, isolata la romanica Chiesa di S. Andrea, si ritrova nell'Estimo della Diocesi di Lucca nel 1260 e forse è risalente all' XI secolo.

Le vicende architettoniche contano numerosi interventi di rielaborazione e di rifacimento probabilmente resi necessari per le ripetute distruzioni che subì il castello, ma non è semplice fare una ricostruzione ben precisa. Probabilmente la prima trasformazione risale intorno al 1345, documentata da una pietra posta sulla facciata, in alto a sinistra; è possibile ipotizzare che alla chiesa sia stato dato in questo periodo l' orientamento attuale, dato che gli eruditi locali riportano la notizia che la chiesa aveva originariamente l' ingresso dalla parte dell'attuale coro; tuttavia il portale che si apre in facciata appare di epoca alquanto posteriore(perlomeno seicentesca), composto da stipiti ornati in alto da peducci, che sostengono l'architrave e il soprastante timpano spezzato. Sempre in facciata si notano altre ampie zone di rifacimento, traccia un' apertura cruciforme richiusa, forse elemento di arredo originario, ed una finestra ad oculo, frutto di uno dei tanti rimaneggiamenti. La parete a mezzogiorno presenta resti di finestre e porte tamponate, una delle quali mostra semplici stipiti e architrave in pietra ed è posta vicino all'angolo formato con la parete della facciata, e altri segni di modifiche sono documentati con iscrizioni in pietra.

Anche il muro a nord porta tracce di rielaborazioni pur mantenendo la sembianza romanica originaria, dalla quale fa parte anche il coronamento del tessuto parietale a mensole scolpite, presente anche per un tratto sulla parete sud. Altrettanto problematiche sono le vicende riguardanti il campanile; la sua parte basale presenta una struttura più antica, potrebbe far pensare ad una originaria torre per difesa riadattata poi per la cella campanaria, la torre campanaria è tozza ma alleggerita da bifore e da grandi monofore a sesto acuto, non da dimenticare che il campanile e la chiesa sono stranamente addossati, come se fossero costruiti su progetti disarmonici.

DOCUMENTAZIONE FOTOGRAFICA



ELEMENTI CARATTERIZZANTI

- | | | |
|---|--|---|
| <input checked="" type="checkbox"/> <i>Muratura</i> | <input type="checkbox"/> <i>Targa - Stemma</i> | <input type="checkbox"/> <i>Loggia</i> |
| <input type="checkbox"/> <i>Copertura</i> | <input type="checkbox"/> <i>Giardino</i> | <input type="checkbox"/> <i>Scala</i> |
| <input type="checkbox"/> <i>Vetrata</i> | <input type="checkbox"/> <i>Arredo</i> | <input type="checkbox"/> <i>Portone</i> |
| <input checked="" type="checkbox"/> <i>Affresco</i> | <input type="checkbox"/> <i>Cornice</i> | <input type="checkbox"/> <i>Nessuno</i> |



STATO DI DEGRADO DELL'EDIFICIO

Copertura: ASSENTE

Struttura muraria: GRAVE

Elementi di decoro: GRAVE

ACCESSIBILITA' DELL'EDIFICIO

ACCESSIBILE IN PARTE

DEGRADO COMPLESSIVO

ALTO

STATO DI CONSERVAZIONE

Interno edificio: CATTIVO

Esterno edificio: CATTIVO

INTERVENTI SUBITI NEL TEMPO

Alterazioni architettonica: ASSENTE

Alterazioni tipologica: DI TIPO CONSERVATIVO

DESTINAZIONE D'USO ATTUALE

ORIGINARIO





Le Emergenze Storico - Architettoniche

Scheda analitica N. 353

COMUNE DI BUGGIANO

OGGETTO

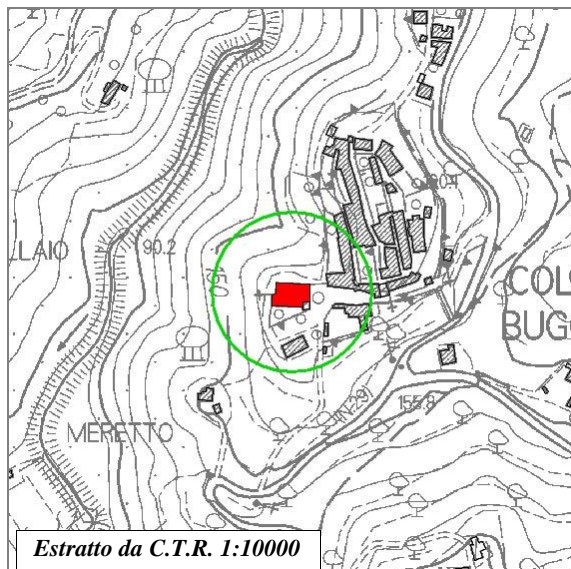
Denominazione: PIEVE DI S. LORENZO MARTIRE

Località: PIAZZA CAVOUR 1 - COLLE

ASPETTI TIPOLOGICI

Tipologia: EDIFICIO DI CULTO

Impianto tipologico: EDIFICIO SINGOLO



RIFERIMENTI CATASTALI

Foglio: 7

Mappale: A

VALORE STORICO-ARCHITETTONICO

Valore testimoniale: ALTO

Normativa di riferimento: Nessuna



ASPETTI STORICO-ARCHITETTONICI

La chiesa di S. Lorenzo costruita a partire dal 1238, su un preesistente edificio religioso, del quale sono apparse le fondamenta durante i restauri eseguiti nel 1960, inizialmente era ad una sola navata con l'ingresso dal lato che oggi è occupato dal coro. Un primo rimaneggiamento dell'edificio si ebbe nel 1371, ma nel 1524 la chiesa fu completamente rifatta e orientata come si presenta attualmente perdendo così l'impronta romanica ma acquisendo un misurato aspetto rinascimentale, che poi fu contaminato dalla delicatezza degli stucchi settecenteschi degli altari del coro. La facciata è collegata alla piazza attraverso delle gradinate che danno accesso alla chiesa, creando così un effetto scenografico perfetto tra i due elementi, l'ipotesi della realizzazione della scala può essere ricostruita attraverso documentazioni catastali; si potrebbe ipotizzare che le stesse fossero state realizzate verso la fine del '700. Le rampe contrapposte e parallele alla facciata hanno una pavimentazione lapidea, i parapetti anch'essi in pietra sono ornati con piedistalli sui quali poggia una palla in pietra. Il sagrato è pavimentato in cotto con listelli montati a spina di pesce, a richiamo della pavimentazione finale della piazza; sui lati della facciata sono montati due sedili in pietra che saldano le scale alla chiesa. La facciata si presenta con una logica compositiva chiara e lineare, rigorosa nelle geometrie e nelle proporzioni, espressioni di un maturo rinascimento. E' costituita da tre navate, visibili anche dall'esterno; quella centrale più alta, mentre quelle laterali più basse. In corrispondenza di ogni navata troviamo un portale, il principale è caratterizzato da un' architrave con ghirlanda nel cui centro è scolpito S. Lorenzo. Internamente la chiesa è divisa in tre navate e quattro arcate perfettamente uguali tra loro, che poggiano su colonne slanciate, con capitelli dorici; il soffitto è a capriate lignee ed internamente si trova un ottimo patrimonio architettonico, pur non essendo in buono stato di conservazione.

DOCUMENTAZIONE FOTOGRAFICA



ELEMENTI CARATTERIZZANTI

- | | | |
|--|---|---|
| <input type="checkbox"/> Muratura | <input type="checkbox"/> Targa - Stemma | <input type="checkbox"/> Loggia |
| <input type="checkbox"/> Copertura | <input type="checkbox"/> Giardino | <input checked="" type="checkbox"/> Scala |
| <input type="checkbox"/> Vetrata | <input type="checkbox"/> Arredo | <input type="checkbox"/> Portone |
| <input checked="" type="checkbox"/> Affresco | <input type="checkbox"/> Cornice | <input type="checkbox"/> Nessuno |



STATO DI DEGRADO DELL'EDIFICIO

Copertura: ASSENTE

Struttura muraria: ASSENTE

Elementi di decoro: ASSENTE

ACCESSIBILITA' DELL'EDIFICIO

ACCESSIBILE

DEGRADO COMPLESSIVO

NULLO

STATO DI CONSERVAZIONE

Interno edificio: OTTIMO

Esterno edificio: OTTIMO

INTERVENTI SUBITI NEL TEMPO

Alterazioni architettonica: LEGGERA

Alterazioni tipologica: DI TIPO CONSERVATIVO

DESTINAZIONE D'USO ATTUALE

ORIGINARIO





Le Emergenze Storico - Architettoniche

Scheda analitica N. 354

COMUNE DI BUGGIANO

OGGETTO

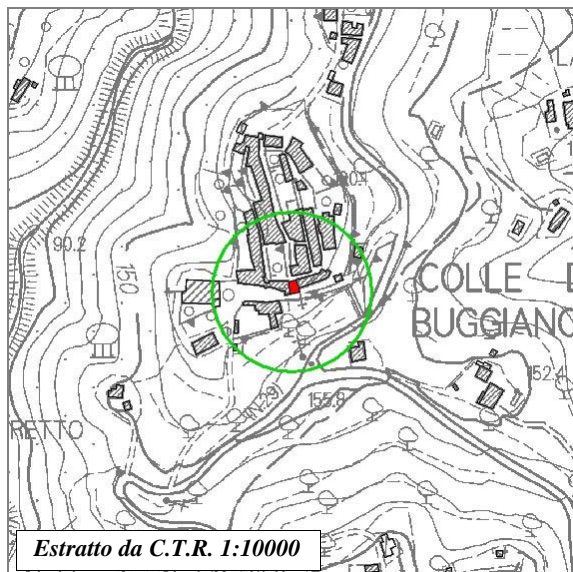
Denominazione: ORATORIO DELLA MADONNA DELLA CONSOLAZIONE

Località: VIA G. NATALI 1 - COLLE

ASPETTI TIPOLOGICI

Tipologia: EDIFICIO DI CULTO

Impianto tipologico: EDIFICIO IN LINEA



RIFERIMENTI CATASTALI

Foglio: 7

Mappale: B

VALORE STORICO-ARCHITETTONICO

Valore testimoniale: ALTO

Normativa di riferimento: Nessuna



ASPETTI STORICO-ARCHITETTONICI

L' Oratorio della Madonna Consolazione si trova all'interno del centro urbano di Colle ed è affacciato su via G. Natali.

Fu eretto alla fine del '600 per volontà del canonico Teodoro Landucci, che lo destinò a sepolcro del fratello, il vescovo Pier Lorenzo Landucci morto nel 1968.

Esternamente il portale ha un architrave aggettante, con sopra una pietra con stemma in bassorilievo della famiglia Landucci (tigre rampante attraversata da fascia) e con iscrizione che ricorda come l' oratorio fosse stato ricavato da locali precedentemente destinati a stalle.

Internamente l'edificio è molto semplice, con un solo altare ed una caratteristica loggetta addossata alla controfacciata, costituita da eleganti colonnine in legno

DOCUMENTAZIONE FOTOGRAFICA



ELEMENTI CARATTERIZZANTI

- | | | |
|------------------------------------|--|----------------------------------|
| <input type="checkbox"/> Muratura | <input type="checkbox"/> Targa - Stemma | <input type="checkbox"/> Loggia |
| <input type="checkbox"/> Copertura | <input type="checkbox"/> Giardino | <input type="checkbox"/> Scala |
| <input type="checkbox"/> Vetrata | <input checked="" type="checkbox"/> Arredo | <input type="checkbox"/> Portone |
| <input type="checkbox"/> Affresco | <input type="checkbox"/> Cornice | <input type="checkbox"/> Nessuno |



STATO DI DEGRADO DELL'EDIFICIO

Copertura: LEGGERO

Struttura muraria: ASSENTE

Elementi di decoro: LEGGERO

ACCESSIBILITA' DELL'EDIFICIO

ACCESSIBILE

DEGRADO COMPLESSIVO

BASSO

STATO DI CONSERVAZIONE

Interno edificio: MEDIOCRE

Esterno edificio: BUONO

INTERVENTI SUBITI NEL TEMPO

Alterazioni architettonica: ASSENTE

Alterazioni tipologica: DI TIPO CONSERVATIVO

DESTINAZIONE D'USO ATTUALE

ORIGINARIO





Le Emergenze Storico - Architettoniche

Scheda analitica N. 355

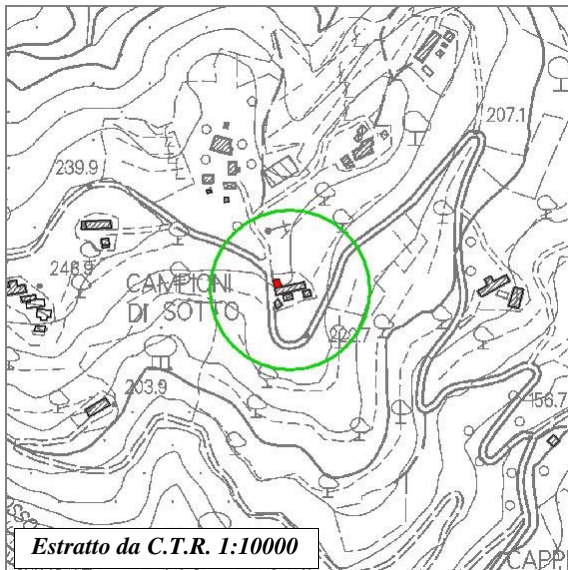
COMUNE DI BUGGIANO

OGGETTO

Denominazione: CHIESA DI S. STEFANO
Località: VIA CAMPIONI 1 - CAMPIONI DI SOTTO

ASPETTI TIPOLOGICI

Tipologia: EDIFICIO DI CULTO
Impianto tipologico: EDIFICIO SINGOLO



RIFERIMENTI CATASTALI

Foglio: 7
Mappale: 241

VALORE STORICO-ARCHITETTONICO

Valore testimoniale: ALTO
Normativa di riferimento: D.L.S. 41/04 EX L.1089/39



ASPETTI STORICO-ARCHITETTONICI

Nella località di Campioni, si ammira una piccola chiesa romanica molto semplice nell'impianto, è articolata in un' unico vano coperto con capriate ad orditura lignea. La facciata è a capanna, chiusa in alto da una modanatura aggettante e sormontata al centro da un piccolo campanile a vela; ha un portone delimitato da stipiti monolitici, con architrave a lunetta soprastante con arco a tutto sesto; quasi al culmine, il prospetto è ingentilito da una esile apertura cruciforme. Il tessuto murario dell'intero edificio si presenta corsi orizzontali regolari, ben squadrate e spianati, uniti da malte sottili. L'edificio ha due ingressi laterali che sono ricavati nelle pareti laterali, quello a nord è tutt'ora esistente mentre l'altro, con l'addossamento settecentesco di una casa colonica, è stato chiuso insieme a due strette monofore, una terza monofora si apre sulla parete di fondo, che è priva di abside. L'edificio sembra risalire ai primi decenni del XIII secolo e la prima esistenza è documentata dall'Estimo della Diocesi di Lucca del 1260. Nel 1946 l'edificio crollò per l'instabilità del terreno e restano fortunatamente in piedi la facciata, la parete sud addossata alla casa colonica ed una piccola parte della parete nord con relativa porzione del tetto. Riacquisita al patrimonio ecclesiastico nel 1969, la chiesa ebbe allora un primo intervento di consolidamento delle fondazioni, e intorno al 1999 fu possibile dare inizio alla sua ricostruzione, utilizzando il materiale lapideo originale; in breve tempo i lavori furono completati e l'edificio riaperto al culto. Internamente nel 2004 è stato anche restaurato ciò che era rimasto di un affresco risalente al secolo XVI, raffigurante La Crocifissione fra S. Antonio Abate e S. Bartolomeo.

DOCUMENTAZIONE FOTOGRAFICA



ELEMENTI CARATTERIZZANTI

- | | | |
|---|--|---|
| <input checked="" type="checkbox"/> <i>Muratura</i> | <input type="checkbox"/> <i>Targa - Stemma</i> | <input type="checkbox"/> <i>Loggia</i> |
| <input type="checkbox"/> <i>Copertura</i> | <input type="checkbox"/> <i>Giardino</i> | <input type="checkbox"/> <i>Scala</i> |
| <input type="checkbox"/> <i>Vetrata</i> | <input type="checkbox"/> <i>Arredo</i> | <input type="checkbox"/> <i>Portone</i> |
| <input type="checkbox"/> <i>Affresco</i> | <input type="checkbox"/> <i>Cornice</i> | <input type="checkbox"/> <i>Nessuno</i> |



STATO DI DEGRADO DELL'EDIFICIO

Copertura: ASSENTE

Struttura muraria: GRAVE

Elementi di decoro: LEGGERO

ACCESSIBILITA' DELL'EDIFICIO

ACCESSIBILE

DEGRADO COMPLESSIVO

MEDIO

STATO DI CONSERVAZIONE

Interno edificio: MEDIOCRE

Esterno edificio: MEDIOCRE

INTERVENTI SUBITI NEL TEMPO

Alterazioni architettonica: ASSENTE

Alterazioni tipologica: ALTERAZIONI IMPIANTO ORIGINARIO

DESTINAZIONE D'USO ATTUALE

ORIGINARIO





Le Emergenze Storico - Architettoniche

Scheda analitica N. 494

COMUNE DI BUGGIANO

OGGETTO

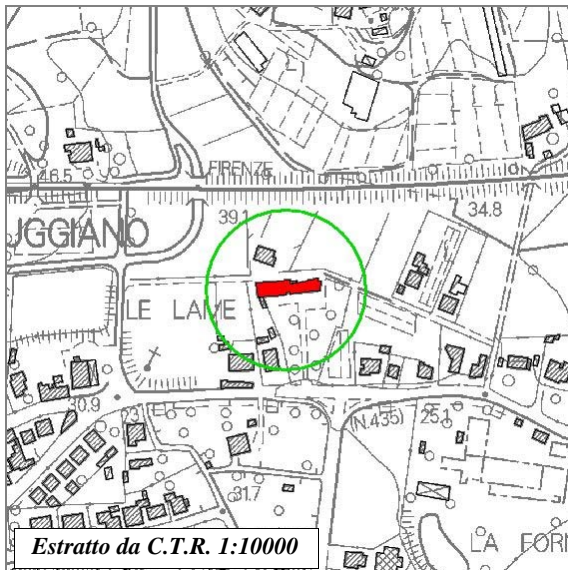
Denominazione: VILLA DELLE LAME

Località: BUGGIANO

ASPETTI TIPOLOGICI

Tipologia: VILLA

Impianto tipologico: EDIFICIO SINGOLO



RIFERIMENTI CATASTALI

Foglio: 15

Mappale: 218,217,109,108

VALORE STORICO-ARCHITETTONICO

Valore testimoniale: ALTO

Normativa di riferimento: Nessuna



ASPETTI STORICO-ARCHITETTONICI

La Villa delle Lame fa parte di un processo di sviluppo delle più importanti ville risalenti ai secoli XVII e XVIII e molte di esse sono individuate attraverso il catasto del 1789.

Il territorio in questo periodo appare costellato sia in pianura che in collina da molti insediamenti a villa. Alcune di queste dimore si presentano ancora intatte perlomeno esternamente, altre sono state trasformate per ricavare abitazioni ed hanno così perduto l'unità architettonica originale.

La villa delle Lame si presenta con una struttura un po' più complessa delle altre, veniva descritta nel catasto come "casa ad uso villa, ed aveva, un forno, l'aia, l'orto, la terra lavorativa e vitata".

Inizialmente era conosciuta come villa Galligani, ma poi fu chiamata con il suo nome attuale villa delle Lame; il suo toponimo indica la presenza nel passato di acqua; il tutto è caratterizzato da un giardino. L'edificio si presenta in condizioni mediocri ma è in fase di ristrutturazione, mentre internamente risulta in buono stato di conservazione, anche se sono state effettuate numerose modifiche all'interno per creare più appartamenti nella villa.

DOCUMENTAZIONE FOTOGRAFICA



ELEMENTI CARATTERIZZANTI

- | | | |
|------------------------------------|--|----------------------------------|
| <input type="checkbox"/> Muratura | <input type="checkbox"/> Targa - Stemma | <input type="checkbox"/> Loggia |
| <input type="checkbox"/> Copertura | <input checked="" type="checkbox"/> Giardino | <input type="checkbox"/> Scala |
| <input type="checkbox"/> Vetrata | <input type="checkbox"/> Arredo | <input type="checkbox"/> Portone |
| <input type="checkbox"/> Affresco | <input type="checkbox"/> Cornice | <input type="checkbox"/> Nessuno |



STATO DI DEGRADO DELL'EDIFICIO

Copertura: LEGGERO

Struttura muraria: GRAVE

Elementi di decoro: GRAVE

ACCESSIBILITA' DELL'EDIFICIO

ACCESSIBILE

DEGRADO COMPLESSIVO

MEDIO

STATO DI CONSERVAZIONE

Interno edificio: BUONO

Esterno edificio: MEDIOCRE

INTERVENTI SUBITI NEL TEMPO

Alterazioni architettonica: GRAVE

Alterazioni tipologica: ALTERAZIONI IMPIANTO ORIGINARIO

DESTINAZIONE D'USO ATTUALE

ORIGINARIO





Le Emergenze Storico - Architettoniche

Scheda analitica N. 495

COMUNE DI BUGGIANO

OGGETTO

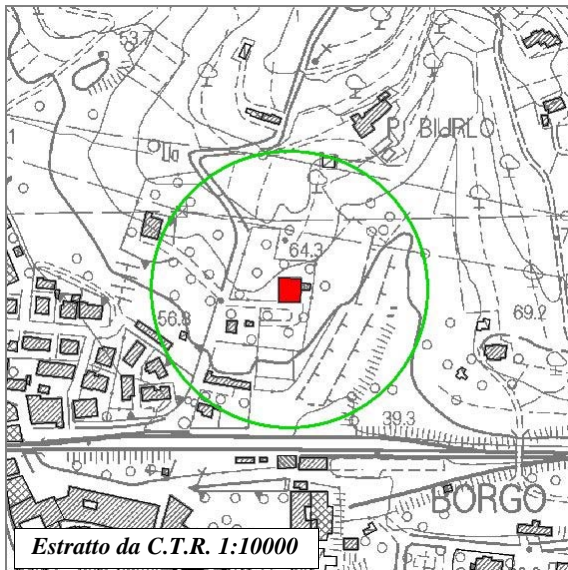
Denominazione: VILLA SANNINI BALDASSARRI

Località: VIA BUGGIANO 8 - BUGGIANO

ASPETTI TIPOLOGICI

Tipologia: VILLA

Impianto tipologico: EDIFICIO SINGOLO



RIFERIMENTI CATASTALI

Foglio: 10

Mappale: 240, 324

VALORE STORICO-ARCHITETTONICO

Valore testimoniale: ALTO

Normativa di riferimento: Nessuna



ASPETTI STORICO-ARCHITETTONICI

La Villa Sannini Baldassarri oggi Villa Leccio, si trova esattamente di fronte alla Villa Pesenti, in posizione simmetrica a questa rispetto alla strada.

Nel catasto di fine '700 viene descritta come " la casa di sedici stanze in tre piani, con terra lavorativa, vitata, pioppata, gelsata, pomata e casa da lavoratore di sette stanze con capanne, forno, aia, bosco e sterpeto, terra lavorativa, vitata, olivata ".

Al Borgo la fattoria Sannini possedeva anche una casa di 15 stanze, quattro stalle e un fienile; aveva poderi in Stradella, Botro, Forranera, Camporcioni, Pescia Nuova, Anchione, Solcino, Bramalegno.

La villa ha avuto ingrandimenti nel tempo successivo ma è sempre riuscita, come già sopra citato, a mantenere la sua eleganza e la sua semplicità.

Oggi la villa è ancora intatta nella sua elegante forma quadrata e nella purezza delle linee, internamente invece ha subito alterazioni architettoniche per ricavare abitazioni private.

Si ha anche notizia dell'esistenza nella villa di una cappella gentilizia, nella quale si conservava una tela di Innocenzo Anzaldi raffigurante San Carlo Borromeo.

DOCUMENTAZIONE FOTOGRAFICA



ELEMENTI CARATTERIZZANTI

- | | | |
|---|--|--|
| <input type="checkbox"/> <i>Muratura</i> | <input type="checkbox"/> <i>Targa - Stemma</i> | <input type="checkbox"/> <i>Loggia</i> |
| <input type="checkbox"/> <i>Copertura</i> | <input type="checkbox"/> <i>Giardino</i> | <input type="checkbox"/> <i>Scala</i> |
| <input type="checkbox"/> <i>Vetrata</i> | <input type="checkbox"/> <i>Arredo</i> | <input type="checkbox"/> <i>Portone</i> |
| <input type="checkbox"/> <i>Affresco</i> | <input type="checkbox"/> <i>Cornice</i> | <input checked="" type="checkbox"/> <i>Nessuno</i> |



STATO DI DEGRADO DELL'EDIFICIO

Copertura: ASSENTE

Struttura muraria: ASSENTE

Elementi di decoro: ASSENTE

ACCESSIBILITA' DELL'EDIFICIO

ACCESSIBILE

DEGRADO COMPLESSIVO

BASSO

STATO DI CONSERVAZIONE

Interno edificio: BUONO

Esterno edificio: BUONO

INTERVENTI SUBITI NEL TEMPO

Alterazioni architettonica: ASSENTE

Alterazioni tipologica: RISTRUTTURAZIONE DISTRIBUTIVA

DESTINAZIONE D'USO ATTUALE

ORIGINARIO





Le Emergenze Storico - Architettoniche

Scheda analitica N. 496

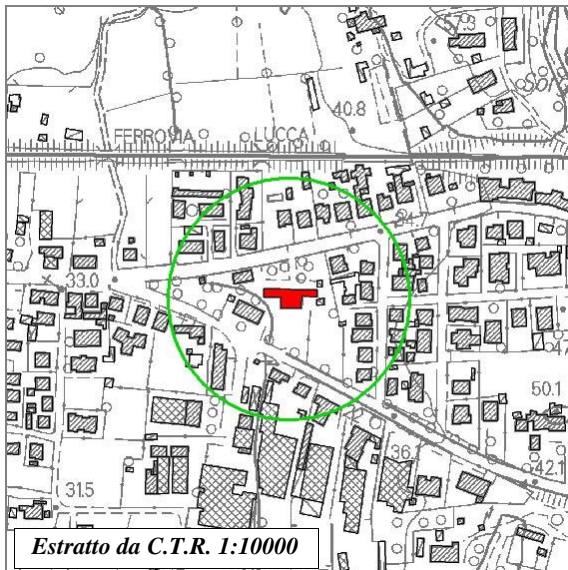
COMUNE DI BUGGIANO

OGGETTO

Denominazione: VILLA TEGLIA LEONARDI
Località: VIA LUCCHESE 27/29 - BORGO A BUGGIANO

ASPETTI TIPOLOGICI

Tipologia: VILLA
Impianto tipologico: EDIFICIO SINGOLO



Estratto da C.T.R. 1:10000

RIFERIMENTI CATASTALI

Foglio: 12
Mappale: 62

VALORE STORICO-ARCHITETTONICO

Valore testimoniale: ALTO
Normativa di riferimento: Nessuna



ASPETTI STORICO-ARCHITETTONICI

La villa Leonardi attualmente conosciuta come villa Teglia posta al lato della via Lucchese (località al Poggetto), è descritta nel catasto " come villa di ventisette stanze con giardinetto, prato, boschetti, redolone e con terra in parte lavorativa vitata con qualche olivo e in parte boschiva". La cartografia ci rende l'immagine di un insediamento particolarmente curato dal punto di vista estetico con il giardino collocato sul fianco destro contornato da un recinto murario ed abbellito da una nicchia a grotta sul fondo, un viale (il redolone) ai lati del quale stanno i due boschetti, il prato sul retro in parte recintato.

La villa ha due facciate egualmente significative; quella principale aperta su via lucchese (oggi ristrutturata), presenta due ali aggiunte al corpo centrale di altezza minore e di più limitata profondità cosicchè non appaiono quasi nella visione della facciata posteriore; un portale, due eleganti finestre ai suoi lati, decorate da stipiti, da architravi aggettanti e ampi davanzali sostenuti da peducci, due aperture ad oculo ellittico, finestre con cornici e davanzali al primo piano e con cornici di più piccole dimensioni al secondo completano l'arredo del prospetto principale.

La facciata posteriore (in pessimo stato di conservazione) permette di apprezzare l'eleganza della forma leggermente rettangolare dell'edificio, ed è arredata con bozze angolari, una fascia marcapiano, un terrazzo con la porta incorniciata da una motivo mosso in pietra, un corrente marcadavanzale e finestre con semplici stipiti e architravi in pietra.

DOCUMENTAZIONE FOTOGRAFICA



ELEMENTI CARATTERIZZANTI

- | | | |
|---|--|---|
| <input type="checkbox"/> <i>Muratura</i> | <input type="checkbox"/> <i>Targa - Stemma</i> | <input type="checkbox"/> <i>Loggia</i> |
| <input type="checkbox"/> <i>Copertura</i> | <input type="checkbox"/> <i>Giardino</i> | <input type="checkbox"/> <i>Scala</i> |
| <input type="checkbox"/> <i>Vetrata</i> | <input type="checkbox"/> <i>Arredo</i> | <input type="checkbox"/> <i>Portone</i> |
| <input type="checkbox"/> <i>Affresco</i> | <input checked="" type="checkbox"/> <i>Cornice</i> | <input type="checkbox"/> <i>Nessuno</i> |



STATO DI DEGRADO DELL'EDIFICIO

Copertura: ASSENTE

Struttura muraria: LEGGERO

Elementi di decoro: LEGGERO

ACCESSIBILITA' DELL'EDIFICIO

ACCESSIBILE

DEGRADO COMPLESSIVO

MEDIO

STATO DI CONSERVAZIONE

Interno edificio: BUONO

Esterno edificio: MEDIOCRE

INTERVENTI SUBITI NEL TEMPO

Alterazioni architettonica: LEGGERA

Alterazioni tipologica: RISTRUTTURAZIONE DISTRIBUTIVA

DESTINAZIONE D'USO ATTUALE

ORIGINARIO





Le Emergenze Storico - Architettoniche

Scheda analitica N. 498

COMUNE DI BUGGIANO

OGGETTO

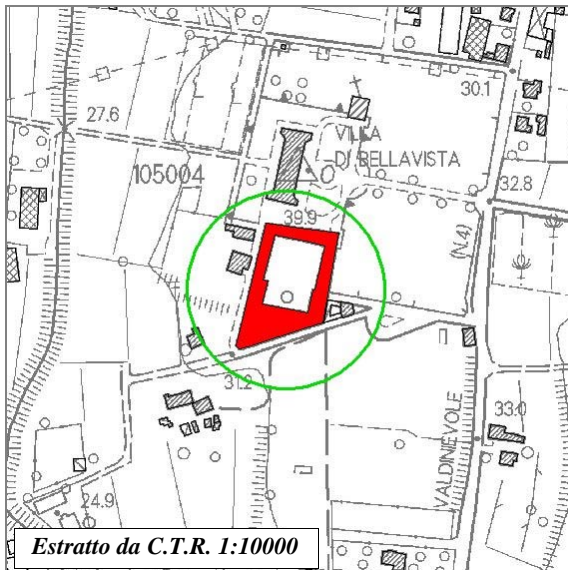
Denominazione: FATTORIA BELLAVISTA

Località: VIA LIVORNESE 28 - BUGGIANO

ASPETTI TIPOLOGICI

Tipologia: EDIFICIO RURALE

Impianto tipologico: EDIFICIO SINGOLO



RIFERIMENTI CATASTALI

Foglio: 16

Mappale: 29

VALORE STORICO-ARCHITETTONICO

Valore testimoniale: ALTO

Normativa di riferimento: D.L.S. 41/04 EX L.1089/39



ASPETTI STORICO-ARCHITETTONICI

La fattoria Bellavista fa parte di uno degli insediamenti a villa più importanti del territorio di Buggiano, fu progettata da Antonio Maria Ferri insieme all'intero complesso che comprende la Villa e la Cappella. L'edificio ha in sé tutte le caratteristiche conseguenti gli interventi di bonifica effettuati sul territorio per ricavare spazi destinati alla produzione agricola e all'organizzazione degli stessi in forma di fattoria. Alla fine dei lavori il complesso si sviluppava su due piani, piano terra adibito a stalle e granai e piano primo ad abitazioni, e da un edificio contiguo utilizzato come granaio. Più tardi al complesso furono aggiunti un edificio formato da cantina ed alcune stanze destinate ad abitazione delle guardie e un piccolo mulino sul vicino fiume Pescia

DOCUMENTAZIONE FOTOGRAFICA



ELEMENTI CARATTERIZZANTI

- | | | |
|---|--|---|
| <input type="checkbox"/> <i>Muratura</i> | <input type="checkbox"/> <i>Targa - Stemma</i> | <input checked="" type="checkbox"/> <i>Loggia</i> |
| <input type="checkbox"/> <i>Copertura</i> | <input type="checkbox"/> <i>Giardino</i> | <input type="checkbox"/> <i>Scala</i> |
| <input type="checkbox"/> <i>Vetrata</i> | <input type="checkbox"/> <i>Arredo</i> | <input type="checkbox"/> <i>Portone</i> |
| <input type="checkbox"/> <i>Affresco</i> | <input type="checkbox"/> <i>Cornice</i> | <input type="checkbox"/> <i>Nessuno</i> |



STATO DI DEGRADO DELL'EDIFICIO

Copertura: ASSENTE

Struttura muraria: ASSENTE

Elementi di decoro: ASSENTE

ACCESSIBILITA' DELL'EDIFICIO

ACCESSIBILE

DEGRADO COMPLESSIVO

NULLO

STATO DI CONSERVAZIONE

Interno edificio: OTTIMO

Esterno edificio: OTTIMO

INTERVENTI SUBITI NEL TEMPO

Alterazioni architettonica: ASSENTE

Alterazioni tipologica: DI TIPO CONSERVATIVO

DESTINAZIONE D'USO ATTUALE

TRASFORMATO





Le Emergenze Storico - Architettoniche

Scheda analitica N. 499

COMUNE DI BUGGIANO

OGGETTO

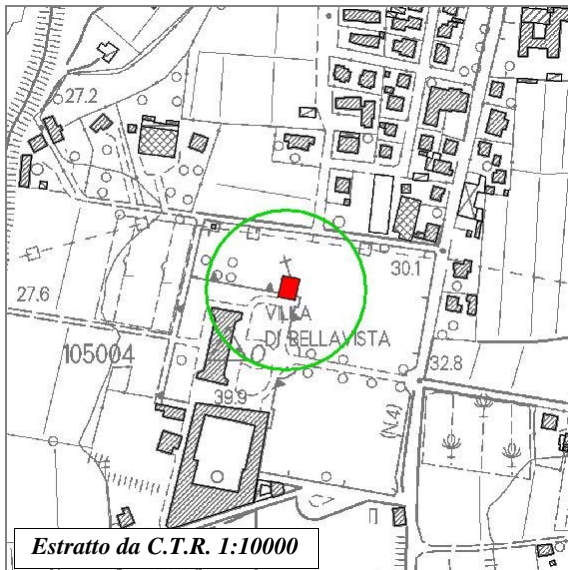
Denominazione: CAPPELLA BELLAVISTA

Località: VIA LIVORNESE 28 - BUGGIANO

ASPETTI TIPOLOGICI

Tipologia: EDIFICIO DI CULTO

Impianto tipologico: EDIFICIO SINGOLO



RIFERIMENTI CATASTALI

Foglio: 16

Mappale: 4

VALORE STORICO-ARCHITETTONICO

Valore testimoniale: ALTO

Normativa di riferimento: D.L.S. 41/04 EX L.1089/39



ASPETTI STORICO-ARCHITETTONICI

La cappella è situata ad est della villa di Bellavista, i lavori dell'intero complesso iniziarono nel 1669 e terminarono nel 1699 su progetto di Antonio Maria Ferri, l'architetto più in voga nella toscana del 1600. E' un'opera che racchiude il senso della proporzione e della misura rinascimentale, è costituita da una pianta quadrata con un pronao ad archi e colonne; l'arco centrale è antistante e raccordato agli altri con una superficie curva.

La pianta a forma circolare è interrotta da otto porte simmetriche, otto lesene e altrettanti occhi ogivali che conferiscono all'ambiente un aspetto ottagonale.

Il pavimento in marmo, suddiviso in tessere che riprendono l'andamento circolare, si stagliano su tutta la superficie della cappella.

La copertura è caratterizzata da una grande cupola e da un altare centrale con lanterna.

Sulla parte retrostante, sono collocate le stanze che erano adibite ad abitazione per il cappellano.

La cappella è collegata alla villa da un camminamento sotterraneo.

DOCUMENTAZIONE FOTOGRAFICA



ELEMENTI CARATTERIZZANTI

- | | | |
|---|--|---|
| <input type="checkbox"/> <i>Muratura</i> | <input type="checkbox"/> <i>Targa - Stemma</i> | <input checked="" type="checkbox"/> <i>Loggia</i> |
| <input type="checkbox"/> <i>Copertura</i> | <input type="checkbox"/> <i>Giardino</i> | <input type="checkbox"/> <i>Scala</i> |
| <input type="checkbox"/> <i>Vetrata</i> | <input type="checkbox"/> <i>Arredo</i> | <input type="checkbox"/> <i>Portone</i> |
| <input type="checkbox"/> <i>Affresco</i> | <input type="checkbox"/> <i>Cornice</i> | <input type="checkbox"/> <i>Nessuno</i> |



STATO DI DEGRADO DELL'EDIFICIO

Copertura: ASSENTE

Struttura muraria: ASSENTE

Elementi di decoro: ASSENTE

ACCESSIBILITA' DELL'EDIFICIO

ACCESSIBILE

DEGRADO COMPLESSIVO

NULLO

STATO DI CONSERVAZIONE

Interno edificio: BUONO

Esterno edificio: BUONO

INTERVENTI SUBITI NEL TEMPO

Alterazioni architettonica: ASSENTE

Alterazioni tipologica: DI TIPO CONSERVATIVO

DESTINAZIONE D'USO ATTUALE

ORIGINARIO





Le Emergenze Storico - Architettoniche

Scheda analitica N. 500

COMUNE DI BUGGIANO

OGGETTO

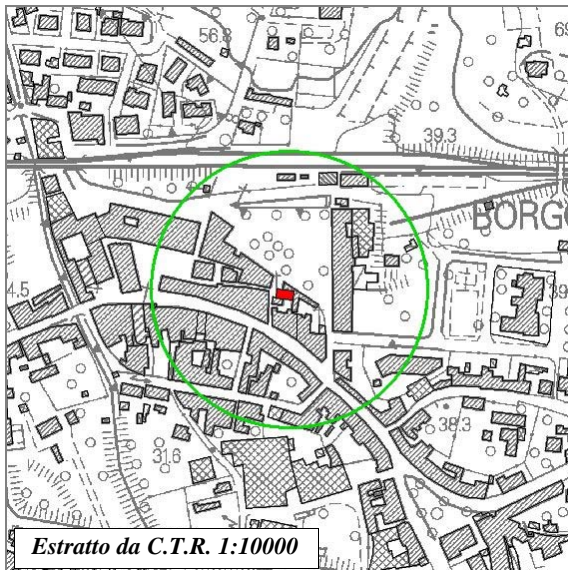
Denominazione: CHIESA DI S. ANTONIO ABATE

Località: BORGO A BUGGIANO

ASPETTI TIPOLOGICI

Tipologia: EDIFICIO DI CULTO

Impianto tipologico: EDIFICIO SINGOLO



RIFERIMENTI CATASTALI

Foglio: 13

Mappale: C

VALORE STORICO-ARCHITETTONICO

Valore testimoniale: ALTO

Normativa di riferimento: Nessuna



ASPETTI STORICO-ARCHITETTONICI

Le prime notizie che abbiamo della Compagnia dei SS. Crocifisso e di S. Antonio Abate risalgono al 1638, ma probabilmente questa congregazione esisteva già da molto tempo. Il suo oratorio si affaccia sullo stretto vicolo di via Mozza, dove è ancora ben visibile il portale di accesso costituito da due stipiti e un architrave in pietra serena decorati con modanature e cornici. Con le soppressioni leopoldine questa compagnia fu sciolta e la chiesa e la sacrestia furono acquistati da Francesco Selmi. Ma cinque appena cinque anni dopo, la congregazione fu ricostruita e i confratelli costruirono un nuovo edificio religioso retrostante il Palazzo Grassi, davanti all'incrocio fra le odierne via S. Antonio e via Vittorio Veneto. I lavori iniziarono nel 1792, come si deduce da una iscrizione incisa nell'architrave del portale della chiesa, e nel 1799 l'oratorio fu inaugurato. L'interno è molto semplice, con le pareti decorate in alto da una cornice aggettante che la percorre per l'intero periodo; l'altare conserva in una teca una scultura raffigurante di Gesù morto, opera eseguita nel 1707 da Ridolfo Pandolfino; troviamo anche l'altare originario, con colonne a finto marmo ed architrave, che è addossato alla parete di fondo e conserva una statua del santo al quale l'oratorio è dedicato. La chiesa fu seriamente danneggiata durante il bombardamento del 25 giugno del 1944 e immediatamente ricostruita mantenendo le caratteristiche originarie.

DOCUMENTAZIONE FOTOGRAFICA



ELEMENTI CARATTERIZZANTI

- | | | |
|---|--|--|
| <input type="checkbox"/> <i>Muratura</i> | <input type="checkbox"/> <i>Targa - Stemma</i> | <input type="checkbox"/> <i>Loggia</i> |
| <input type="checkbox"/> <i>Copertura</i> | <input type="checkbox"/> <i>Giardino</i> | <input type="checkbox"/> <i>Scala</i> |
| <input type="checkbox"/> <i>Vetrata</i> | <input type="checkbox"/> <i>Arredo</i> | <input type="checkbox"/> <i>Portone</i> |
| <input type="checkbox"/> <i>Affresco</i> | <input type="checkbox"/> <i>Cornice</i> | <input checked="" type="checkbox"/> <i>Nessuno</i> |



STATO DI DEGRADO DELL'EDIFICIO

Copertura: ASSENTE

Struttura muraria: ASSENTE

Elementi di decoro: ASSENTE

ACCESSIBILITA' DELL'EDIFICIO

ACCESSIBILE

DEGRADO COMPLESSIVO

NULLO

STATO DI CONSERVAZIONE

Interno edificio: BUONO

Esterno edificio: BUONO

INTERVENTI SUBITI NEL TEMPO

Alterazioni architettonica: ASSENTE

Alterazioni tipologica: DI TIPO CONSERVATIVO

DESTINAZIONE D'USO ATTUALE

ORIGINARIO





Le Emergenze Storico - Architettoniche

Scheda analitica N. 501

COMUNE DI BUGGIANO

OGGETTO

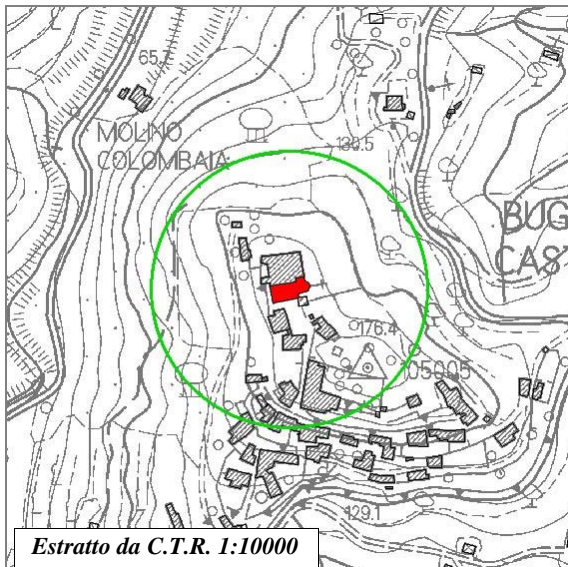
Denominazione: CHIESA DELLA MADONNA DELLA SALUTE E S. NICCOLAO

Località: PIAZZA PRETORIO 1 - BUGGIANO

ASPETTI TIPOLOGICI

Tipologia: EDIFICIO DI CULTO

Impianto tipologico: EDIFICIO SINGOLO



RIFERIMENTI CATASTALI

Foglio: 8

Mappale: A

VALORE STORICO-ARCHITETTONICO

Valore testimoniale: ALTO

Normativa di riferimento: D.L.S. 41/04 EX L.1089/39



ASPETTI STORICO-ARCHITETTONICI

L'edificio rappresenta uno dei pochi che riuscì ad imporre l'architettura romanica, fu eretto nel 1038. L'originario edificio fu eretto e intitolato alla Vergine, a S. Pietro e a S. Michele (e solo più tardi fu dedicato a San Nicola), aveva una navata unica a croce latina; fu però ricostruito tra la fine del XII secolo e la prima del XIII, probabilmente dopo le ripetute distruzioni subite dal Castello di Buggiano. I lavori della chiesa si protrassero a lungo impegnando maestranze di cultura diversa, come si può ben vedere dalla sovrapposizione di distinte fasi edificatorie, documentate dalla differente tessitura del paramento murario. Comunque nel corso dei secoli, la chiesa subì numerose trasformazioni, come l'aggiunta dell'abside nella navata sinistra, eretta ad arceggiature su colonne, e coperta con tetto a capriate; le colonne hanno capitelli ornati da palmette stilizzate e foglie di acanto. La navata sinistra risale invece al XIV secolo, ed è costituita da tre grandi arcate sorrette da pilastri gotici, ragguardevoli esempi di decorazione tardo gotica, ed è coperta in anch'essa da volte a crociera a sesto ribassato, nella stessa occasione furono anche costruite due cappelle ai lati del presbiterio. Altri interventi avvennero nel 1460, mentre nel 1582 l'aspetto originario romanico dell'interno della chiesa fu alterato dall'intonacatura delle pareti; infine nel 1887 fu costruita sulla controfacciata la cantoria per l'organo. Esternamente la facciata monocuspidata ha un bel portale, preceduto da tre scalini, contornato da robusti stipiti e da architrave, la sua decorazione è realizzata da cunei alternati di pietra chiara e di serpentina, che rendono un'espressione cromatica realizzata secondo stilemi pistoiesi. Più in alto in corrispondenza alla due navate troviamo due locali che danno luce all'interno della chiesa. La parete sud affaccia su piazza Pretorio, si apre un altro portale, variamente rimaneggiato, che era dotato di un timpano a spiovente. Il patrimonio della chiesa è veramente ricco di opere d'arte.

DOCUMENTAZIONE FOTOGRAFICA



ELEMENTI CARATTERIZZANTI

- | | | |
|---|--|---|
| <input checked="" type="checkbox"/> <i>Muratura</i> | <input type="checkbox"/> <i>Targa - Stemma</i> | <input type="checkbox"/> <i>Loggia</i> |
| <input type="checkbox"/> <i>Copertura</i> | <input type="checkbox"/> <i>Giardino</i> | <input type="checkbox"/> <i>Scala</i> |
| <input type="checkbox"/> <i>Vetrata</i> | <input type="checkbox"/> <i>Arredo</i> | <input type="checkbox"/> <i>Portone</i> |
| <input checked="" type="checkbox"/> <i>Affresco</i> | <input type="checkbox"/> <i>Cornice</i> | <input type="checkbox"/> <i>Nessuno</i> |



STATO DI DEGRADO DELL'EDIFICIO

Copertura: ASSENTE

Struttura muraria: ASSENTE

Elementi di decoro: ASSENTE

ACCESSIBILITA' DELL'EDIFICIO

ACCESSIBILE

DEGRADO COMPLESSIVO

MEDIO

STATO DI CONSERVAZIONE

Interno edificio: MEDIOCRE

Esterno edificio: BUONO

INTERVENTI SUBITI NEL TEMPO

Alterazioni architettonica: ASSENTE

Alterazioni tipologica: DI TIPO CONSERVATIVO

DESTINAZIONE D'USO ATTUALE

ORIGINARIO





Le Emergenze Storico - Architettoniche

Scheda analitica N. 592

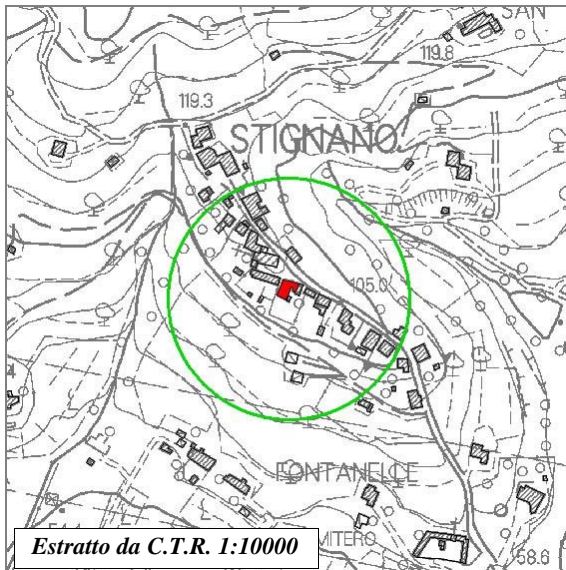
COMUNE DI BUGGIANO

OGGETTO

Denominazione: PALAZZO COLUCCIO SALUTATI
Località: VIA COLUCCIO SALUTATI - STIGNANO

ASPETTI TIPOLOGICI

Tipologia: PALAZZO
Impianto tipologico: EDIFICIO SINGOLO



RIFERIMENTI CATASTALI

Foglio: 10
Mappale: 122

VALORE STORICO-ARCHITETTONICO

Valore testimoniale: ALTO
Normativa di riferimento: D.L.S. 41/04 EX L.1089/39



ASPETTI STORICO-ARCHITETTONICI

Del Palazzo Coluccio Salutati, non abbiamo nessuna notizia storica, comunque è un modesto edificio che si trova nella piazza principale del piccolissimo paese di Stignano.

È un edificio caratterizzato da un grande portone centrale al piano terra e da due finestre ai lati. Al piano superiore invece troviamo due finestre rettangolari con cornice in pietra serena disposte simmetricamente dal centro della facciata; la muratura in pietra si sviluppa sull'intero edificio.

Si presenta un'architettura semplicissima che termina con un altrettanto semplice manto di copertura a capanna; l'iscrizione sopra il portone principale riporta la data in cui Colucci Salutati abitò in questa casa.

DOCUMENTAZIONE FOTOGRAFICA



ELEMENTI CARATTERIZZANTI

- | | | |
|------------------------------------|--|----------------------------------|
| <input type="checkbox"/> Muratura | <input checked="" type="checkbox"/> Targa - Stemma | <input type="checkbox"/> Loggia |
| <input type="checkbox"/> Copertura | <input type="checkbox"/> Giardino | <input type="checkbox"/> Scala |
| <input type="checkbox"/> Vetrata | <input type="checkbox"/> Arredo | <input type="checkbox"/> Portone |
| <input type="checkbox"/> Affresco | <input type="checkbox"/> Cornice | <input type="checkbox"/> Nessuno |



STATO DI DEGRADO DELL'EDIFICIO

Copertura: ASSENTE

Struttura muraria: LEGGERO

Elementi di decoro: GRAVE

ACCESSIBILITA' DELL'EDIFICIO

ACCESSIBILE

DEGRADO COMPLESSIVO

MEDIO

STATO DI CONSERVAZIONE

Interno edificio: BUONO

Esterno edificio: MEDIOCRE

INTERVENTI SUBITI NEL TEMPO

Alterazioni architettonica: ASSENTE

Alterazioni tipologica: RISTRUTTURAZIONE DISTRIBUTIVA

DESTINAZIONE D'USO ATTUALE

TRASFORMATO





Le Emergenze Storico - Architettoniche

Scheda analitica N. 593

COMUNE DI BUGGIANO

OGGETTO

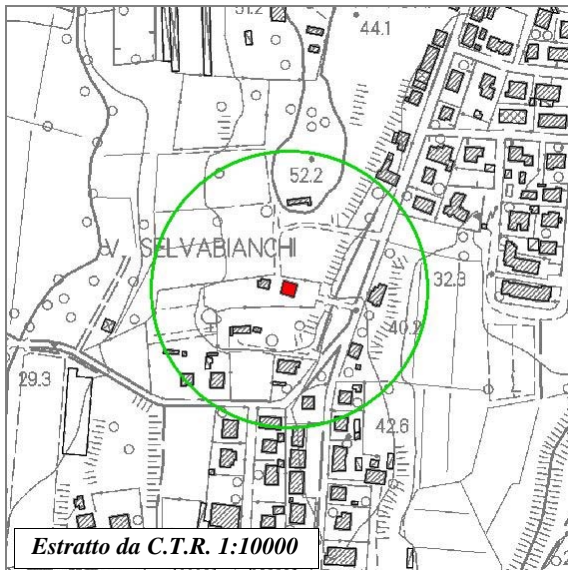
Denominazione: VILLA SELVABIANCHI

Località: VIA XXIV MAGGIO 76

ASPETTI TIPOLOGICI

Tipologia: VILLA

Impianto tipologico: EDIFICIO SINGOLO



RIFERIMENTI CATASTALI

Foglio: 12

Mappale: 104

VALORE STORICO-ARCHITETTONICO

Valore testimoniale: ALTO

Normativa di riferimento: Nessuna



ASPETTI STORICO-ARCHITETTONICI

La Villa Selvabianchi oggi Fantozzi, è posta sul modesto crinale a destra di via XXIV Maggio.
L'edificio si sviluppa con linee molto semplici ed essenziali; solo in un secondo tempo fu abbellita con un porticato ed un terrazzo.
Le finestre e le porte sono caratterizzate da un arco ribassato, il tutto si sviluppa su due piani fuori terra, piano terra e primo piano.
Il tutto è corredato da un viale di accesso che si conclude con una doppia scalinata che immette sul ripiano sul quale si eleva la villa
Appartenuta agli inizi del '900 al musicista Lorenzo Perosi, aveva a quel tempo un apparato decorativo più accentuato, costituito da fasce grigie orizzontali a livello delle finestre e dei piani.
L'edificio è interamente ristrutturato sia esternamente che internamente; molte di queste ville hanno perso la loro caratteristica distributiva originaria, perché sono state trasformate in edifici privati.

DOCUMENTAZIONE FOTOGRAFICA



ELEMENTI CARATTERIZZANTI

- | | | |
|---|--|--|
| <input type="checkbox"/> <i>Muratura</i> | <input type="checkbox"/> <i>Targa - Stemma</i> | <input type="checkbox"/> <i>Loggia</i> |
| <input type="checkbox"/> <i>Copertura</i> | <input type="checkbox"/> <i>Giardino</i> | <input checked="" type="checkbox"/> <i>Scala</i> |
| <input type="checkbox"/> <i>Vetrata</i> | <input type="checkbox"/> <i>Arredo</i> | <input type="checkbox"/> <i>Portone</i> |
| <input type="checkbox"/> <i>Affresco</i> | <input type="checkbox"/> <i>Cornice</i> | <input type="checkbox"/> <i>Nessuno</i> |



STATO DI DEGRADO DELL'EDIFICIO

Copertura: ASSENTE

Struttura muraria: ASSENTE

Elementi di decoro: ASSENTE

ACCESSIBILITA' DELL'EDIFICIO

ACCESSIBILE

DEGRADO COMPLESSIVO

NULLO

STATO DI CONSERVAZIONE

Interno edificio: OTTIMO

Esterno edificio: OTTIMO

INTERVENTI SUBITI NEL TEMPO

Alterazioni architettonica: ASSENTE

Alterazioni tipologica: DI TIPO CONSERVATIVO

DESTINAZIONE D'USO ATTUALE

ORIGINARIO





Le Emergenze Storico - Architettoniche

Scheda analitica N. 594

COMUNE DI BUGGIANO

OGGETTO

Denominazione: ORATORIO DI SAN MICHELE

Località: VIA COLUCCIO SALUTATI - STIGNANO

ASPETTI TIPOLOGICI

Tipologia: EDIFICIO DI CULTO

Impianto tipologico: EDIFICIO SINGOLO



RIFERIMENTI CATASTALI

Foglio: 10

Mappale: C

VALORE STORICO-ARCHITETTONICO

Valore testimoniale: ALTO

Normativa di riferimento: Nessuna



ASPETTI STORICO-ARCHITETTONICI

Accanto alla Chiesa di Sant'Andrea di Stignano, si trova un piccolo tempio, l'oratorio di S. Michele, sede della compagnia del Corpus Domini, detta anche della Misericordia di Stignano.

E' un edificio realizzato esternamente da un' architettura molto semplice, caratterizzata da un piccolo portale nella facciata principale, al suo interno si conserva un sontuoso altare in legno intagliato e dorato di scuola locale databile fra il XVI e il XVII secolo, colpisce la finezza della lavorazione e la bellezza della struttura, costituita da due colonne scanalate con capitelli corinzi che sostengono un architrave, sormontato da un frontone spezzato ornato da gocciolatoi e baccellature.

Sull'altare si conserva una tela dello stesso periodo, piuttosto rovinata, raffigurante la Vergine del Rosario tra i santi Domenico e Caterina da Siena, che diversi autori locali dicono provenire da una non identificata chiesetta della Madonna del Rosario appartenente all' Ospitale degli Innocenti.

Per questo dipinto è stata proposta l'attribuzione al primo Bardelli oppure al fiorentino Ippolito Brunetti attivo a Pescia dal 1597 al 1610.

DOCUMENTAZIONE FOTOGRAFICA



ELEMENTI CARATTERIZZANTI

- | | | |
|---|--|--|
| <input type="checkbox"/> <i>Muratura</i> | <input type="checkbox"/> <i>Targa - Stemma</i> | <input type="checkbox"/> <i>Loggia</i> |
| <input type="checkbox"/> <i>Copertura</i> | <input type="checkbox"/> <i>Giardino</i> | <input type="checkbox"/> <i>Scala</i> |
| <input type="checkbox"/> <i>Vetrata</i> | <input type="checkbox"/> <i>Arredo</i> | <input type="checkbox"/> <i>Portone</i> |
| <input type="checkbox"/> <i>Affresco</i> | <input type="checkbox"/> <i>Cornice</i> | <input checked="" type="checkbox"/> <i>Nessuno</i> |



STATO DI DEGRADO DELL'EDIFICIO

Copertura: GRAVE

Struttura muraria: GRAVE

Elementi di decoro: GRAVE

ACCESSIBILITA' DELL'EDIFICIO

ACCESSIBILE

DEGRADO COMPLESSIVO

ALTO

STATO DI CONSERVAZIONE

Interno edificio: CATTIVO

Esterno edificio: CATTIVO

INTERVENTI SUBITI NEL TEMPO

Alterazioni architettonica: ASSENTE

Alterazioni tipologica: DI TIPO CONSERVATIVO

DESTINAZIONE D'USO ATTUALE

ORIGINARIO





Le Emergenze Storico - Architettoniche

Scheda analitica N. 595

COMUNE DI BUGGIANO

OGGETTO

Denominazione: PALAZZO LENZI
Località: VIA PUCCINI 10 - STIGNANO

ASPETTI TIPOLOGICI

Tipologia: PALAZZO
Impianto tipologico: EDIFICIO SINGOLO



RIFERIMENTI CATASTALI

Foglio: 10
Mappale: 386

VALORE STORICO-ARCHITETTONICO

Valore testimoniale: ALTO
Normativa di riferimento: Nessuna



ASPETTI STORICO-ARCHITETTONICI

Il palazzo Lenzi rappresenta una dei palazzi più importanti della piccola località di Stignano, si trova sul lato destro della strada che attraversa il paese, ultimo edificio prima della porta di Folavento .
 Alla fine del '700 veniva definito come "casa delle sedici stanze", esso era collegato ad un'altra abitazione di quattordici stanze, dotata di terrazza gelsata.
 Oggi l'edificio si presenta in pessimo stato di degrado; sembra avere subito nel tempo molte manomissioni e tentativi di ristrutturazioni sospese, ma nonostante tutto riesce a mantenere in facciata un bel portale ed una cornice marcadavanzali al primo piano che nobilita ancora l'aspetto dell'intero palazzo in linea

DOCUMENTAZIONE FOTOGRAFICA



ELEMENTI CARATTERIZZANTI

- | | | |
|---|--|--|
| <input type="checkbox"/> <i>Muratura</i> | <input type="checkbox"/> <i>Targa - Stemma</i> | <input type="checkbox"/> <i>Loggia</i> |
| <input type="checkbox"/> <i>Copertura</i> | <input type="checkbox"/> <i>Giardino</i> | <input type="checkbox"/> <i>Scala</i> |
| <input type="checkbox"/> <i>Vetrata</i> | <input type="checkbox"/> <i>Arredo</i> | <input type="checkbox"/> <i>Portone</i> |
| <input type="checkbox"/> <i>Affresco</i> | <input type="checkbox"/> <i>Cornice</i> | <input checked="" type="checkbox"/> <i>Nessuno</i> |



STATO DI DEGRADO DELL'EDIFICIO

Copertura: GRAVE

Struttura muraria: GRAVE

Elementi di decoro: GRAVE

ACCESSIBILITA' DELL'EDIFICIO

ACCESSIBILE

DEGRADO COMPLESSIVO

ALTO

STATO DI CONSERVAZIONE

Interno edificio: MEDIOCRE

Esterno edificio: CATTIVO

INTERVENTI SUBITI NEL TEMPO

Alterazioni architettonica: ASSENTE

Alterazioni tipologica: RISTRUTTURAZIONE DISTRIBUTIVA

DESTINAZIONE D'USO ATTUALE

ORIGINARIO





Le Emergenze Storico - Architettoniche

Scheda analitica N. 596

COMUNE DI BUGGIANO

OGGETTO

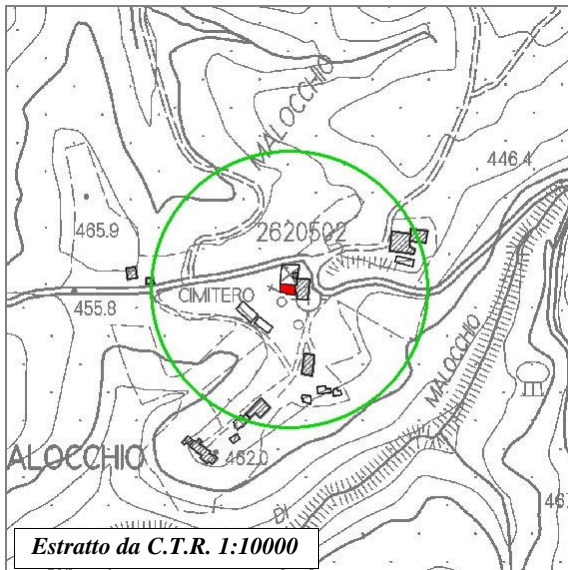
Denominazione: CHIEDA DI SAN FREDIANO

Località: MALOCCHIO

ASPETTI TIPOLOGICI

Tipologia: EDIFICIO DI CULTO

Impianto tipologico: EDIFICIO SINGOLO



RIFERIMENTI CATASTALI

Foglio: 2

Mappale: B

VALORE STORICO-ARCHITETTONICO

Valore testimoniale: ALTO

Normativa di riferimento: Nessuna



ASPETTI STORICO-ARCHITETTONICI

La chiesa di S. Frediano in Malocchchio, la troviamo per la prima volta indicata nell'estimo della Diocesi di Lucca del 1260 come dipendente del Plebato di Massa.

Fu rinnovata nel 1571 per volontà dell'abate Zenobio della Badia Fiorentina, come attesta un'iscrizione sull'architrave della porta di accesso, al centro del quale è collocato anche lo stemma della casata Ugo Marchese di Toscana, fondatore di questa importante istituzione ecclesiastica fiorentina; la chiesa era infatti allora subordinata all'abbazia di Baggiano, che dipendeva dalla stessa Badia.

Dal 1592 invece era sotto la Pieve del Colle e nel 1783 fu elevata a Parrocchia.

Il piccolo e semplicissimo edificio si trova a fianco del cimitero, ha un piccolo portone e una piccola torre campanaria.

Ma la parte più importante si trova all'interno, infatti troviamo una tavola di scuola fiorentina del primo quarto del XVI secolo (vi si rintracciano influenze di Fra' Bartolomeo e Fra' Paolino da Pistoia), rappresentante il Matrimonio mistico di santa Caterina, con i santi Benedetto e Mauro, collocata entro una bellissima cornice cinquecentesca a forma di altare, formata da pilastri laterali ornati da grottesche e da una predella con medaglioni dipinti.

DOCUMENTAZIONE FOTOGRAFICA



ELEMENTI CARATTERIZZANTI

- | | | |
|------------------------------------|---|---|
| <input type="checkbox"/> Muratura | <input type="checkbox"/> Targa - Stemma | <input type="checkbox"/> Loggia |
| <input type="checkbox"/> Copertura | <input type="checkbox"/> Giardino | <input type="checkbox"/> Scala |
| <input type="checkbox"/> Vetrata | <input type="checkbox"/> Arredo | <input type="checkbox"/> Portone |
| <input type="checkbox"/> Affresco | <input type="checkbox"/> Cornice | <input checked="" type="checkbox"/> Nessuno |



STATO DI DEGRADO DELL'EDIFICIO

Copertura: LEGGERO

Struttura muraria: LEGGERO

Elementi di decoro: LEGGERO

ACCESSIBILITA' DELL'EDIFICIO

ACCESSIBILE

DEGRADO COMPLESSIVO

BASSO

STATO DI CONSERVAZIONE

Interno edificio: BUONO

Esterno edificio: BUONO

INTERVENTI SUBITI NEL TEMPO

Alterazioni architettonica: ASSENTE

Alterazioni tipologica: DI TIPO CONSERVATIVO

DESTINAZIONE D'USO ATTUALE

ORIGINARIO





Le Emergenze Storico - Architettoniche

Scheda analitica N. 597

COMUNE DI BUGGIANO

OGGETTO

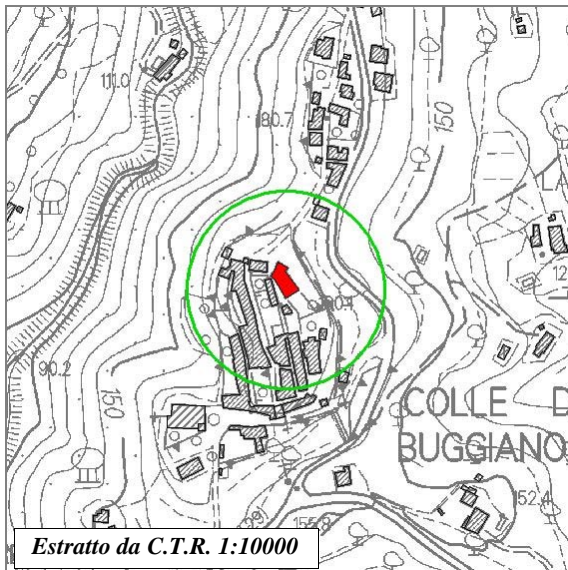
Denominazione: PALAZZO PELLEGRINI MONETA

Località: PIAZZA VITTORIO 3 - COLLE

ASPETTI TIPOLOGICI

Tipologia: PALAZZO

Impianto tipologico: EDIFICIO IN LINEA



RIFERIMENTI CATASTALI

Foglio: 7

Mappale: 155

VALORE STORICO-ARCHITETTONICO

Valore testimoniale: ALTO

Normativa di riferimento: Nessuna



ASPETTI STORICO-ARCHITETTONICI

Il palazzo Pellegrini Moneta descritto come "casa di ventotto stanze, con terra incolta ad uso di passo", unita ad altra "casa di quattro stanze con terra incolta e terra ortiva", si affaccia sulla odierna piazza Vittorio, addossata sul lato Nord – Orientale della cinta muraria, dalla quale riutilizza un ampio tratto munito di barbacani; e senza dubbio è il risultato di un intervento di adattamento a funzioni abitativi di parte dell'antica rocca e del suo bastione trapezoidale.

Del resto ancora fino a qualche decennio fa l'edificio veniva nominato, Castello di Galligai, probabilmente derivante dal nome della famiglia che lo aveva avuto in proprietà prima dei Pellegrini.

Il palazzo è in parte ancora leggibile pur con le ampie trasformazioni subite negli ultimi due secoli; la facciata presenta una muratura mista di pietre e mattoni, una cornice marcadavanzali in pietra e diverse tracce di finestre con archi in laterizio.

L'edificio si sviluppa su tre livelli, piano terra, piano primo e secondo, inglobandosi come abbiamo già citato perfettamente con il contesto della piazza.

La fattoria Pellegrini, che si estendeva soprattutto nel territorio collinare, era uno dei più importanti edifici del territorio buggianese, quarta per valore dopo gli immobili di Bellavista, dei Sannini e dei Sermolli. Essa disponeva oltre che di numerosi terreni anche di un molino a due palmenti con frantoio in località Fratta e di un altro molino a due palmenti con frantoio a Rio; infine, nel borgo la famiglia Pellegrini possedeva anche una casa di otto stanze con cortile e stalletta.

L'edificio si presenta in buone condizioni, le modifiche più importanti sono state effettuate all'interno dell'immobile, dove sono stati creati appartamenti indipendenti

DOCUMENTAZIONE FOTOGRAFICA



ELEMENTI CARATTERIZZANTI

- | | | |
|---|--|--|
| <input checked="" type="checkbox"/> <i>Muratura</i> | <input type="checkbox"/> <i>Targa - Stemma</i> | <input type="checkbox"/> <i>Loggia</i> |
| <input type="checkbox"/> <i>Copertura</i> | <input type="checkbox"/> <i>Giardino</i> | <input type="checkbox"/> <i>Scala</i> |
| <input type="checkbox"/> <i>Vetrata</i> | <input type="checkbox"/> <i>Arredo</i> | <input checked="" type="checkbox"/> <i>Portone</i> |
| <input type="checkbox"/> <i>Affresco</i> | <input type="checkbox"/> <i>Cornice</i> | <input type="checkbox"/> <i>Nessuno</i> |



STATO DI DEGRADO DELL'EDIFICIO

Copertura: ASSENTE

Struttura muraria: ASSENTE

Elementi di decoro: ASSENTE

ACCESSIBILITA' DELL'EDIFICIO

ACCESSIBILE

DEGRADO COMPLESSIVO

NULLO

STATO DI CONSERVAZIONE

Interno edificio: BUONO

Esterno edificio: BUONO

INTERVENTI SUBITI NEL TEMPO

Alterazioni architettonica: LEGGERA

Alterazioni tipologica: RISTRUTTURAZIONE DISTRIBUTIVA

DESTINAZIONE D'USO ATTUALE

ORIGINARIO





Le Emergenze Storico - Architettoniche

Scheda analitica N. 598

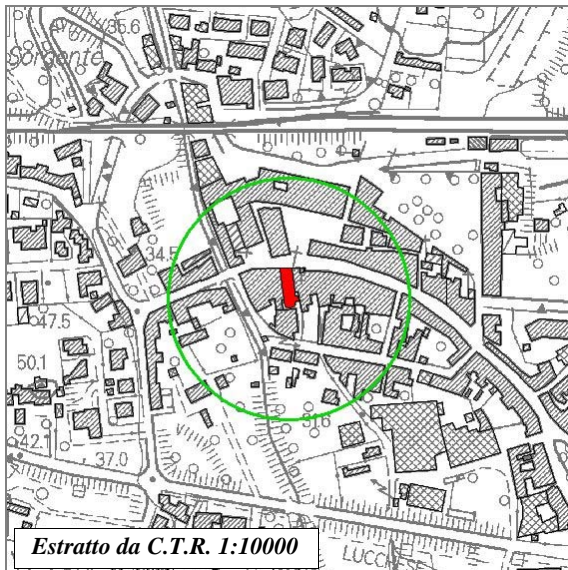
COMUNE DI BUGGIANO

OGGETTO

Denominazione: CHIESA DEI SS CROCIFFISSO E PROPOSITURA DI S. PIETRO APOSTOLO
Località: CORSO INDIPENDENZA - BORGO A BUGGIANO

ASPETTI TIPOLOGICI

Tipologia: EDIFICIO DI CULTO
Impianto tipologico: EDIFICIO IN LINEA



RIFERIMENTI CATASTALI

Foglio: 13
Mappale: B

VALORE STORICO-ARCHITETTONICO

Valore testimoniale: ALTO
Normativa di riferimento: Nessuna



ASPETTI STORICO-ARCHITETTONICI

Il primo documento risale al 1260, e presumibilmente si trattava di un piccolo tempio. Dell'originario edificio ci resta la porzione di muro in stile romanico inserita nella facciata, delimitato a destra da una parasta, testimonianza di un' alta qualità costruttiva. Questi elementi fanno presumere che la chiesa antica avesse avuto la facciata rivolta a ponente.

Nel 1324, l'edificio fu ricostruito per corrispondere alla nuova esigenza. La parete nord fu in parte riutilizzata per la nuova facciata, aggiungendovi l'unità superiore in laterizio, nella quale si aprivano tre finestre, due quadrate ed una centrale ad occhio.

Nel frattempo la chiesa aveva cominciato a mostrare i segni del tempo e della sua inadeguatezza. Più tardi (1761) il progetto fu affidato all'architetto Antonio Zanone che presentò una chiesa completamente rinnovata; in facciata era stata chiusa la vecchia porta di accesso e ne erano state costruite altre due, una grande centrale e una laterale.

Internamente invece è ad unica aula a croce latina con volta a botte ed abside coperta con cupola. Il patrimonio artistico interno è quanto mai ricchissimo con opere che vanno dal Rinascimento fino alle opere classicheggianti del XVIII e XIX secolo

DOCUMENTAZIONE FOTOGRAFICA



ELEMENTI CARATTERIZZANTI

- | | | |
|---|--|---|
| <input checked="" type="checkbox"/> <i>Muratura</i> | <input type="checkbox"/> <i>Targa - Stemma</i> | <input type="checkbox"/> <i>Loggia</i> |
| <input type="checkbox"/> <i>Copertura</i> | <input type="checkbox"/> <i>Giardino</i> | <input type="checkbox"/> <i>Scala</i> |
| <input type="checkbox"/> <i>Vetrata</i> | <input type="checkbox"/> <i>Arredo</i> | <input type="checkbox"/> <i>Portone</i> |
| <input type="checkbox"/> <i>Affresco</i> | <input type="checkbox"/> <i>Cornice</i> | <input type="checkbox"/> <i>Nessuno</i> |



STATO DI DEGRADO DELL'EDIFICIO

Copertura: ASSENTE

Struttura muraria: ASSENTE

Elementi di decoro: ASSENTE

ACCESSIBILITA' DELL'EDIFICIO

ACCESSIBILE

DEGRADO COMPLESSIVO

NULLO

STATO DI CONSERVAZIONE

Interno edificio: BUONO

Esterno edificio: BUONO

INTERVENTI SUBITI NEL TEMPO

Alterazioni architettonica: GRAVE

Alterazioni tipologica: ALTERAZIONI IMPIANTO ORIGINARIO

DESTINAZIONE D'USO ATTUALE

ORIGINARIO





Le Emergenze Storico - Architettoniche

Scheda analitica N. 599

COMUNE DI BUGGIANO

OGGETTO

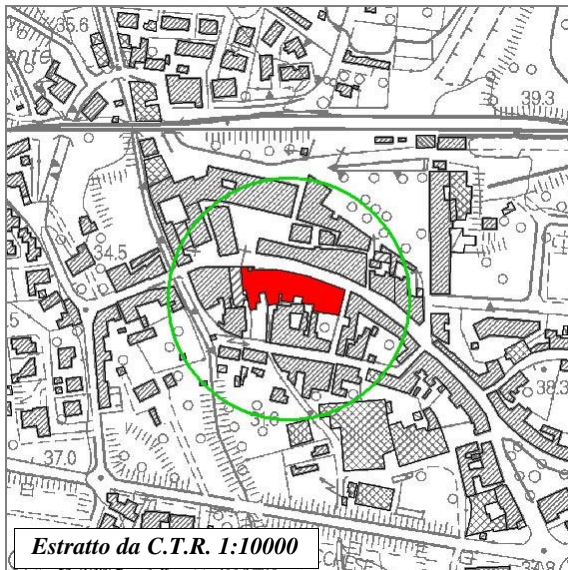
Denominazione: PALAZZO SANNINI

Località: CORSO INDIPENDENZA 88/92 - BORGO A BUGGIANO

ASPETTI TIPOLOGICI

Tipologia: PALAZZO

Impianto tipologico: EDIFICIO IN LINEA



RIFERIMENTI CATASTALI

Foglio: 13

Mappale: 116

VALORE STORICO-ARCHITETTONICO

Valore testimoniale: ALTO

Normativa di riferimento: Nessuna



ASPETTI STORICO-ARCHITETTONICI

I Sannini erano proprietari della più ricca fattoria dopo quella dei Feroni di Bellavista ed avevano molteplici interessi anche nelle attività commerciali e finanziarie.

Il loro palazzo nel catasto è descritto come “ casa di trentacinque stanze con due colombaie, cortile, forno, pozzo ed orto”; è ancora perfettamente leggibile la facciata decorata con motivi vegetali e animali, vasi e conchiglie, organizzate in fasce orizzontali e verticali .

E' caratterizzato da un portale, decorato con motivo a bugnato ed è arricchito dallo stemma familiare scolpito a bassorilievo sulla chiave d'arco (lo scudo, di forma ovale ha tre stelle in capo e luna montante in punta); le finestre hanno davanzali e cornici in pietra .

Troviamo l'anno di iscrizione “ anno di fondazione del 1425 ” e il grande stemma dipinto in posizione centrale che sono però riferiti al Monte dei Paschi di Siena, una cui filiale ha qui avuto sede per un lungo periodo.

Il palazzo aveva ospitato precedentemente lo stabilimento della Pasticceria Giovanni.

Il patrimonio della fattoria era cospicuo: poderi in Necchia, Ciliegola, Le Fontanelle, Capofico, Al Fosso, Standipesce, Ponte Cavallo, Bigalotti, Podere Nuovo, Selva, Doccia, Albinatico, Camporcioni; innumerevoli terre ulivate, gelsate, boschive, pioppate.

Tre molini, uno in località La Tromba, con frantoio, e casa per il mugnaio, gli altri due in Standipesce, uno ad un palmento e l'altro a due, unito ad un frantoio “a tre viti”; nel borgo, una casa di ventuno stanze, affacciate sull'odierna Via S. Antonio, un'altra di otto stanze ed una terza di diciotto con due botteghe; infine, un podere con terra vitata e gelsata e una “ casa di cinque stanze ad uso di granaio con piaggiane murato contenente diciassette biche da grano”, corrispondente all'edificio che oggi ospita la caserma dei Carabinieri, in località detta Le Buche.

DOCUMENTAZIONE FOTOGRAFICA



ELEMENTI CARATTERIZZANTI

- | | | |
|--|---|---|
| <input type="checkbox"/> Muratura | <input type="checkbox"/> Targa - Stemma | <input type="checkbox"/> Loggia |
| <input type="checkbox"/> Copertura | <input type="checkbox"/> Giardino | <input type="checkbox"/> Scala |
| <input type="checkbox"/> Vetrata | <input type="checkbox"/> Arredo | <input checked="" type="checkbox"/> Portone |
| <input checked="" type="checkbox"/> Affresco | <input type="checkbox"/> Cornice | <input type="checkbox"/> Nessuno |



STATO DI DEGRADO DELL'EDIFICIO

Copertura: ASSENTE

Struttura muraria: ASSENTE

Elementi di decoro: ASSENTE

ACCESSIBILITA' DELL'EDIFICIO

ACCESSIBILE

DEGRADO COMPLESSIVO

NULLO

STATO DI CONSERVAZIONE

Interno edificio: OTTIMO

Esterno edificio: OTTIMO

INTERVENTI SUBITI NEL TEMPO

Alterazioni architettonica: LEGGERA

Alterazioni tipologica: RISTRUTTURAZIONE DISTRIBUTIVA

DESTINAZIONE D'USO ATTUALE

ORIGINARIO





Le Emergenze Storico - Architettoniche

Scheda analitica N. 600

COMUNE DI BUGGIANO

OGGETTO

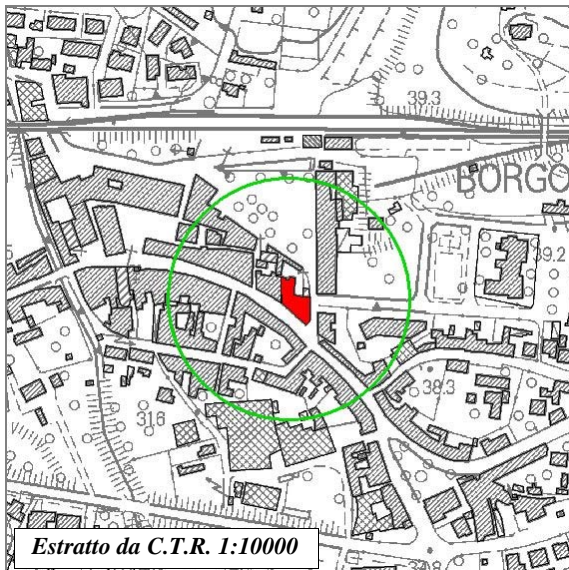
Denominazione: PALAZZO CAROZZI SANNINI

Località: CORSO INDIPENDENZA 105 - BORGO A BUGGIANO

ASPETTI TIPOLOGICI

Tipologia: PALAZZO

Impianto tipologico: EDIFICIO IN LINEA



RIFERIMENTI CATASTALI

Foglio: 13

Mappale: 102

VALORE STORICO-ARCHITETTONICO

Valore testimoniale: ALTO

Normativa di riferimento: Nessuna



ASPETTI STORICO-ARCHITETTONICI

Le dimore signorili di Borgo a Buggiano risalgono ad un periodo compreso tra il XVI ed il XVIII secolo, ed è in questo contesto storico che si colloca il Palazzo Carozzi Sannini. E' in questo periodo, caratterizzato dall'espansione dell'appoderamento e dallo sviluppo delle attività mezzadrili, che si consolidano le imprese commerciali e artigiane e nascono le prime attività industriali che favoriscono lo sviluppo urbanistico dei piccoli centri storici.

Il palazzo Carozzi, divenuto poi Carozzi-Sannini, quando Coriolano Carozzi sposò nel 1793 Eulalia Sannini, è ancora quasi perfettamente integro.

Posto al limite delle mura castellane, accettava l'addossamento in facciata della Porta Fiorentina abbattuta nel 1858.

Nel catasto il palazzo è descritto come "casa di ventisei stanze in tre piani con bottega, stalla e terra ortiva".

La facciata presenta un bel portale con stipiti e architravi in pietra, un corrente marcadavanzale al primo piano, finestre dotate di semplici cornici, mentre le cantonate sono ingentilite da un motivo a bugnato: due grandi pietre marmoree poste ai lati del portale ricordano Eulalia e suo fratello Vincenzo Sannini che continuò l'azione filantropica della sorella.

In alto i due ordini di finestre del primo e secondo piano sono intervallate da effigi di marmo inserite in cornici rotonde.

Sia la facciata principale che le altre sono riccamente decorate con fasce geometriche e disegni di ornato, come si può riscontrare nelle vecchie immagini fotografiche.

Sul retro dell'edificio è presente un cortile incuneato nel palazzo sul quale si affaccia un prospetto con arcate, mentre una torre si alza in corrispondenza di un angolo conferendo al palazzo un aspetto fiero.

Dopo essere stato sede del Pio Istituto Carazzi-Sannini, tra il 1930 e il 1969 ha ospitato un asilo infantile e successivamente una scuola materna.

Dal 1982 un'ala del piano terra è stata destinata a sede della biblioteca comunale.

DOCUMENTAZIONE FOTOGRAFICA



ELEMENTI CARATTERIZZANTI

- | | | |
|---|--|--|
| <input type="checkbox"/> <i>Muratura</i> | <input type="checkbox"/> <i>Targa - Stemma</i> | <input type="checkbox"/> <i>Loggia</i> |
| <input type="checkbox"/> <i>Copertura</i> | <input type="checkbox"/> <i>Giardino</i> | <input type="checkbox"/> <i>Scala</i> |
| <input type="checkbox"/> <i>Vetrata</i> | <input type="checkbox"/> <i>Arredo</i> | <input type="checkbox"/> <i>Portone</i> |
| <input type="checkbox"/> <i>Affresco</i> | <input type="checkbox"/> <i>Cornice</i> | <input checked="" type="checkbox"/> <i>Nessuno</i> |



STATO DI DEGRADO DELL'EDIFICIO

Copertura: ASSENTE

Struttura muraria: ASSENTE

Elementi di decoro: ASSENTE

ACCESSIBILITA' DELL'EDIFICIO

ACCESSIBILE

DEGRADO COMPLESSIVO

NULLO

STATO DI CONSERVAZIONE

Interno edificio: BUONO

Esterno edificio: BUONO

INTERVENTI SUBITI NEL TEMPO

Alterazioni architettonica: LEGGERA

Alterazioni tipologica: RISTRUTTURAZIONE DISTRIBUTIVA

DESTINAZIONE D'USO ATTUALE

TRASFORMATO





Le Emergenze Storico - Architettoniche

Scheda analitica N. 601

COMUNE DI BUGGIANO

OGGETTO

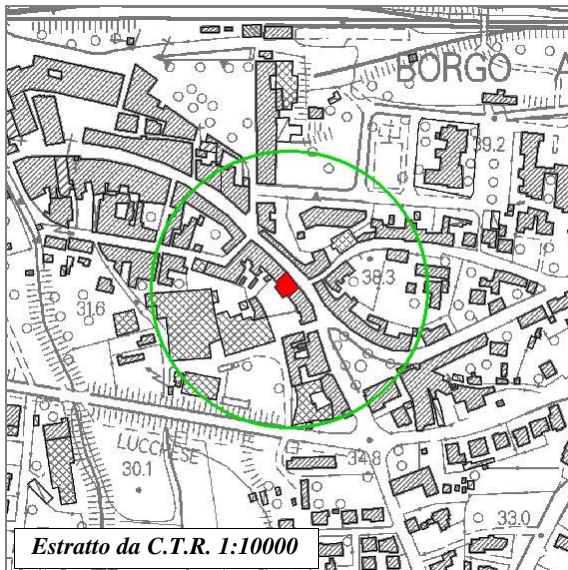
Denominazione: PALAZZO STURLINI

Località: CORSO INDIPENDENZA 60/64 - BORGO A BUGGIANO

ASPETTI TIPOLOGICI

Tipologia: PALAZZO

Impianto tipologico: EDIFICIO IN LINEA



RIFERIMENTI CATASTALI

Foglio: 13

Mappale: 314

VALORE STORICO-ARCHITETTONICO

Valore testimoniale: ALTO

Normativa di riferimento: Nessuna



ASPETTI STORICO-ARCHITETTONICI

Le dimore signorili di Borgo a Buggiano risalgono ad un periodo compreso tra il XVI ed il XVIII secolo, ed è in questo contesto storico che si colloca il palazzo Sturlini.

E' in questo periodo, caratterizzato dall'espansione dell'appoderamento e dallo sviluppo delle attività mezzadrili, che si consolidano le imprese commerciali e artigiane e nascono le prime attività industriali che favoriscono lo sviluppo urbanistico dei piccoli centri storici.

Anch'esso si trova nel borgo, ma l'edificio è collocato precisamente fuori dalla porta fiorentina, affacciato sulla strada regia Pistoiese, quasi davanti all'imbocco dell'attuale via Garibaldi; è ancora perfettamente visibile la sua semplice facciata con un bel portale in bozze di pietra, sormontato da uno stemma con giglio fiorentino, rappresentate da due stelle a otto punte in cuore e corona sovrastante.

E' descritto nel documento catastale di fine settecento come " casa ad uso di villa su tre piani con terrazzo, dotato di tre botteghe, di altra casa di quattordici stanze, sul retro, in un ampio appezzamento di terra, vitata, gelsata, pomata " e di un pozzo.

La proprietà immobiliare comprendeva anche tutti gli altri edifici esistenti sullo stesso lato della strada, fino all'incrocio con l'attuale via Mazzini, consistenti in una casa di ventotto stanze quattro botteghe e un oratorio intitolato da S. Antonio da Padova.

Le proprietà erano costituite da terre e poderi in Calcinaia, Piastreto, Roco, Campolungo, Alle mura di Stignano, Via di mezzo, Tavolaia, Vasone, Camporcioni.

DOCUMENTAZIONE FOTOGRAFICA



ELEMENTI CARATTERIZZANTI

- | | | |
|------------------------------------|---|---|
| <input type="checkbox"/> Muratura | <input type="checkbox"/> Targa - Stemma | <input type="checkbox"/> Loggia |
| <input type="checkbox"/> Copertura | <input type="checkbox"/> Giardino | <input type="checkbox"/> Scala |
| <input type="checkbox"/> Vetrata | <input type="checkbox"/> Arredo | <input checked="" type="checkbox"/> Portone |
| <input type="checkbox"/> Affresco | <input type="checkbox"/> Cornice | <input type="checkbox"/> Nessuno |



STATO DI DEGRADO DELL'EDIFICIO

Copertura: ASSENTE

Struttura muraria: ASSENTE

Elementi di decoro: ASSENTE

ACCESSIBILITA' DELL'EDIFICIO

ACCESSIBILE

DEGRADO COMPLESSIVO

NULLO

STATO DI CONSERVAZIONE

Interno edificio: BUONO

Esterno edificio: BUONO

INTERVENTI SUBITI NEL TEMPO

Alterazioni architettonica: LEGGERA

Alterazioni tipologica: RISTRUTTURAZIONE DISTRIBUTIVA

DESTINAZIONE D'USO ATTUALE

ORIGINARIO





Le Emergenze Storico - Architettoniche

Scheda analitica N. 602

COMUNE DI BUGGIANO

OGGETTO

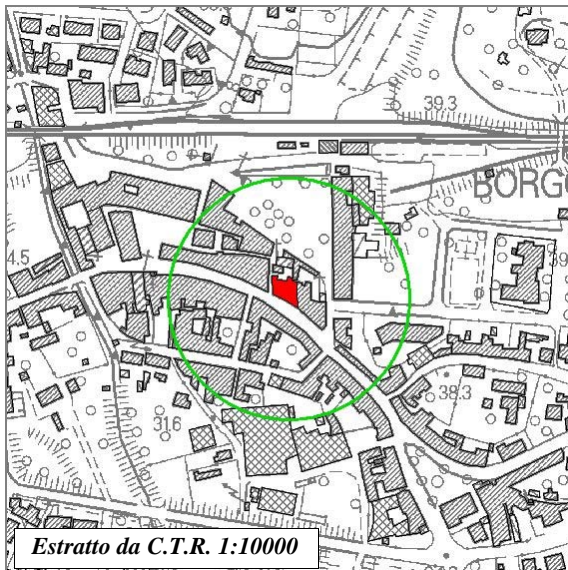
Denominazione: PALAZZO GRASSI

Località: VIA INDIPENDENZA 89/95 - BORGO A BUGGIANO

ASPETTI TIPOLOGICI

Tipologia: PALAZZO

Impianto tipologico: EDIFICIO IN LINEA



RIFERIMENTI CATASTALI

Foglio: 13

Mappale: 96

VALORE STORICO-ARCHITETTONICO

Valore testimoniale: ALTO

Normativa di riferimento: Nessuna



ASPETTI STORICO-ARCHITETTONICI

Le dimore signorili di Borgo a Buggiano risalgono ad un periodo compreso tra il XVI ed il XVIII secolo, ed è in questo contesto storico che si colloca il Palazzo Grassi.

E' in questo periodo, caratterizzato dall'espansione dell'appoderamento e dallo sviluppo delle attività mezzadrili, che si consolidano le imprese commerciali e artigiane e nascono le prime attività industriali che favoriscono lo sviluppo urbanistico dei piccoli centri storici.

Il palazzo Grassi si affaccia sul Corso Indipendenza con prospetto ovest su Via Veneto, presenta un bel portale decorato con motivo a bugnato, con finestre con davanzali aggettanti e due torri avanzate sui lati della facciata posteriore.

Nel documento di fine ' 700 è descritto dal catasto come " casa di venticinque stanze con due colombaie o torrette ed ampio orto con pozzo.

DOCUMENTAZIONE FOTOGRAFICA



ELEMENTI CARATTERIZZANTI

- | | | |
|---|--|--|
| <input type="checkbox"/> <i>Muratura</i> | <input type="checkbox"/> <i>Targa - Stemma</i> | <input type="checkbox"/> <i>Loggia</i> |
| <input type="checkbox"/> <i>Copertura</i> | <input type="checkbox"/> <i>Giardino</i> | <input type="checkbox"/> <i>Scala</i> |
| <input type="checkbox"/> <i>Vetrata</i> | <input type="checkbox"/> <i>Arredo</i> | <input checked="" type="checkbox"/> <i>Portone</i> |
| <input type="checkbox"/> <i>Affresco</i> | <input type="checkbox"/> <i>Cornice</i> | <input type="checkbox"/> <i>Nessuno</i> |



STATO DI DEGRADO DELL'EDIFICIO

Copertura: ASSENTE

Struttura muraria: ASSENTE

Elementi di decoro: ASSENTE

ACCESSIBILITA' DELL'EDIFICIO

ACCESSIBILE

DEGRADO COMPLESSIVO

NULLO

STATO DI CONSERVAZIONE

Interno edificio: BUONO

Esterno edificio: BUONO

INTERVENTI SUBITI NEL TEMPO

Alterazioni architettonica: LEGGERA

Alterazioni tipologica: RISTRUTTURAZIONE DISTRIBUTIVA

DESTINAZIONE D'USO ATTUALE

ORIGINARIO





Le Emergenze Storico - Architettoniche

Scheda analitica N. 603

COMUNE DI BUGGIANO

OGGETTO

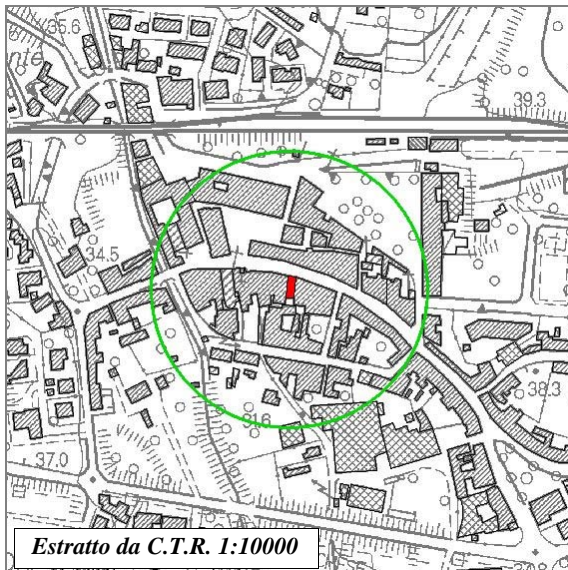
Denominazione: PALAZZO MEY DEL ROSSO

Località: CORSO INDIPENDENZA - BORGO A BUGGIANO

ASPETTI TIPOLOGICI

Tipologia: PALAZZO

Impianto tipologico: EDIFICIO IN LINEA



RIFERIMENTI CATASTALI

Foglio: 13

Mappale: 290

VALORE STORICO-ARCHITETTONICO

Valore testimoniale: ALTO

Normativa di riferimento: Nessuna



ASPETTI STORICO-ARCHITETTONICI

Le dimore signorili di Borgo a Buggiano risalgono ad un periodo compreso tra il XVI ed il XVIII secolo, ed è in questo contesto storico che si colloca il Palazzo Mey Del Rosso.

E' in questo periodo, caratterizzato dall'espansione dell'appoderamento e dallo sviluppo delle attività mezzadrili, che si consolidano le imprese commerciali e artigiane e nascono le prime attività industriali che favoriscono lo sviluppo urbanistico dei piccoli centri storici.

Il palazzo Mey del Rosso, oggi Darini, è descritto dal catasto "come casa di ventiquattro stanze con una bottega ad uso di spezieria " ed un orto .

La facciata si presenta integra nei suoi elementi costitutivi: zoccolatura, eleganti finestre incorniciate (più piccole quelle del secondo piano) e due stemmi familiari nella parte centrale,

(quello di destra è l' insegna della famiglia Sannini proprietaria del palazzo adiacente con il quale il palazzo Mey condivide la tipologia dell'incorniciatura delle finestre; quello di sinistra è probabilmente l'arme della famiglia Mey, la contemporanea presenza dei due stemmi non deve sorprendere, in quanto fra il 1600 e il 1700, i Mey, i Sannini, i Del Rosso, i Carozzi si imparentarono a più riprese tra loro attuando soprattutto da parte dei Sannini un controllo stretto della trasmissione patrimoniale.

La famiglia Mey del Rosso possedeva un'altra casa di otto stanze e due rimesse nel centro del Borgo oltre a poderi in Acqua Vivola e Retaja.

DOCUMENTAZIONE FOTOGRAFICA



ELEMENTI CARATTERIZZANTI

- | | | |
|---|--|--|
| <input type="checkbox"/> <i>Muratura</i> | <input type="checkbox"/> <i>Targa - Stemma</i> | <input type="checkbox"/> <i>Loggia</i> |
| <input type="checkbox"/> <i>Copertura</i> | <input type="checkbox"/> <i>Giardino</i> | <input type="checkbox"/> <i>Scala</i> |
| <input type="checkbox"/> <i>Vetrata</i> | <input type="checkbox"/> <i>Arredo</i> | <input checked="" type="checkbox"/> <i>Portone</i> |
| <input type="checkbox"/> <i>Affresco</i> | <input checked="" type="checkbox"/> <i>Cornice</i> | <input type="checkbox"/> <i>Nessuno</i> |



STATO DI DEGRADO DELL'EDIFICIO

Copertura: ASSENTE

Struttura muraria: ASSENTE

Elementi di decoro: ASSENTE

ACCESSIBILITA' DELL'EDIFICIO

ACCESSIBILE

DEGRADO COMPLESSIVO

NULLO

STATO DI CONSERVAZIONE

Interno edificio: BUONO

Esterno edificio: BUONO

INTERVENTI SUBITI NEL TEMPO

Alterazioni architettonica: ASSENTE

Alterazioni tipologica: RISTRUTTURAZIONE DISTRIBUTIVA

DESTINAZIONE D'USO ATTUALE

ORIGINARIO





Le Emergenze Storico - Architettoniche

Scheda analitica N. 604

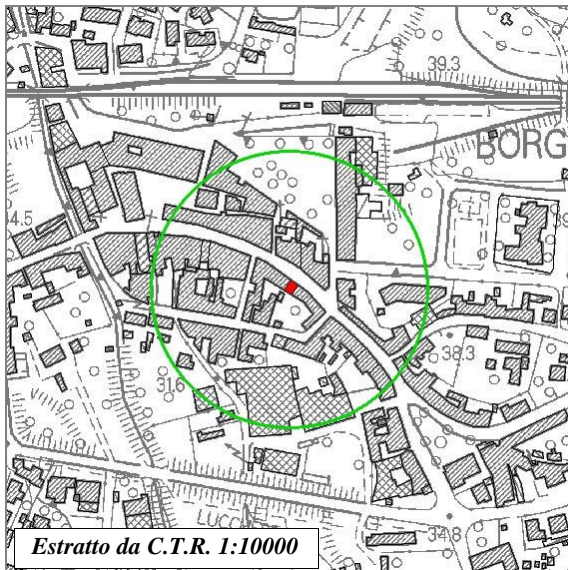
COMUNE DI BUGGIANO

OGGETTO

Denominazione: PALAZZO MENICOCCI
Località: CORSO INDIPENDEZA 120/122 - BORGO A BUGGIANO

ASPETTI TIPOLOGICI

Tipologia: PALAZZO
Impianto tipologico: EDIFICIO IN LINEA



RIFERIMENTI CATASTALI

Foglio: 13
Mappale: 302

VALORE STORICO-ARCHITETTONICO

Valore testimoniale: ALTO
Normativa di riferimento: Nessuna



ASPETTI STORICO-ARCHITETTONICI

Le dimore signorili di Borgo a Buggiano risalgono ad un periodo compreso tra il XVI ed il XVIII secolo, ed è in questo contesto storico che si colloca il Palazzo Menicocci.

E' in questo periodo, caratterizzato dall'espansione dell'appoderamento e dallo sviluppo delle attività mezzadrili, che si consolidano le imprese commerciali e artigiane e nascono le prime attività industriali che favoriscono lo sviluppo urbanistico dei piccoli centri storici.

Si sviluppavano quasi tutti con botteghe al piano terra, mentre i piani superiori venivano utilizzati come abitazioni.

L'edificio si trova nel tratto oggi chiamato corso indipendenza; il piano terra come appena citato è caratterizzato da negozi.

Si sviluppa su tre piani fuori terra, piano terra, piano primo e piano secondo, le facciate si presentano ancora leggibili nella loro linearità e semplicità mentre gli interni hanno perso la loro forma architettonica originale per essere adibiti ad appartamenti.

DOCUMENTAZIONE FOTOGRAFICA



ELEMENTI CARATTERIZZANTI

- | | | |
|------------------------------------|--|---|
| <input type="checkbox"/> Muratura | <input checked="" type="checkbox"/> Targa - Stemma | <input type="checkbox"/> Loggia |
| <input type="checkbox"/> Copertura | <input type="checkbox"/> Giardino | <input type="checkbox"/> Scala |
| <input type="checkbox"/> Vetrata | <input type="checkbox"/> Arredo | <input checked="" type="checkbox"/> Portone |
| <input type="checkbox"/> Affresco | <input type="checkbox"/> Cornice | <input type="checkbox"/> Nessuno |



STATO DI DEGRADO DELL'EDIFICIO

Copertura: LEGGERO

Struttura muraria: LEGGERO

Elementi di decoro: LEGGERO

ACCESSIBILITA' DELL'EDIFICIO

ACCESSIBILE

DEGRADO COMPLESSIVO

BASSO

STATO DI CONSERVAZIONE

Interno edificio: BUONO

Esterno edificio: BUONO

INTERVENTI SUBITI NEL TEMPO

Alterazioni architettonica: LEGGERA

Alterazioni tipologica: RISTRUTTURAZIONE DISTRIBUTIVA

DESTINAZIONE D'USO ATTUALE

ORIGINARIO





Le Emergenze Storico - Architettoniche

Scheda analitica N. 605

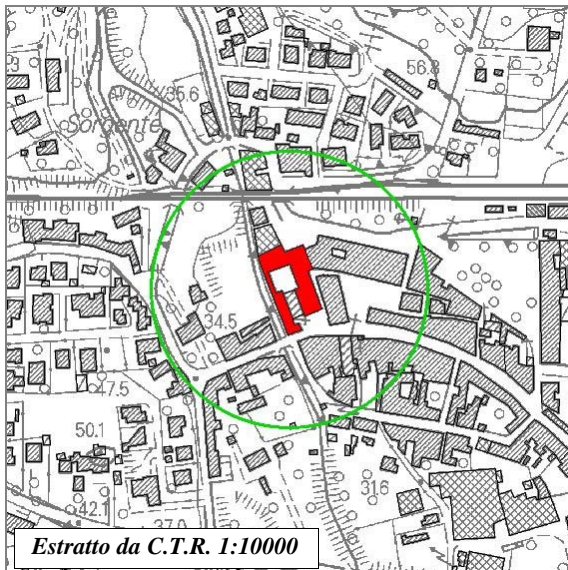
COMUNE DI BUGGIANO

OGGETTO

Denominazione: PALAZZO COMUNALE
Località: PIAZZA MATTEOTTI 6 - BORGO A BUGGIANO

ASPETTI TIPOLOGICI

Tipologia: PALAZZO
Impianto tipologico: GRUPPI DI EDIFICI



Estratto da C.T.R. 1:10000

RIFERIMENTI CATASTALI

Foglio: 13
Mappale: 49

VALORE STORICO-ARCHITETTONICO

Valore testimoniale: ALTO
Normativa di riferimento: Nessuna



ASPETTI STORICO-ARCHITETTONICI

Nel 1775 la sede comunale fu trasferita da Buggiano al Borgo e ospitata nell'edificio d'angolo tra Piazza Coluccio Salutati e Via Cavalcanti. Ma si trattava di una collocazione col carattere della provvisorietà, preferendo una soluzione più prestigiosa per accogliere la cancelleria, l'archivio e le adunanze magistrali. Con l'acquisizione del complesso immobiliare del convento di Santa Marta, soppresso nel 1866 dal governo italiano, fu trovata una sede finalmente degna. Nel 1881 avvenne così il trasferimento degli uffici comunali nella destinazione, bisognosa di interventi di abbellimento e di riorganizzazione degli spazi. Fu affidato un incarico all'architetto senese Giovanni Paciarelli per la redazione di un progetto di rifacimento del fronte dell'edificio. Nel 1894, al termine dei lavori, che interessarono anche parti interne, il nuovo palazzo si presentò in tutta la sua eleganza: un motivo a fasce rilevate di pietra serena orna in facciata la parte corrispondente al piano terra; tre ampie arcate introducono un bel loggiato; le fasce sono interrotte da due nicchie simmetriche rispetto alle arcate, nelle quali sono inserite due iscrizioni di marmo. Al di sopra la facciata è abbellita da un terrazzo a colonnette, mossa da una cornice marcadanzanti e arredata da una fila di cinque finestroni con stipiti decorati da motivi a bozze di pietra ed architrave aggettante sostenuti da peducci; il motivo a colonnette è ripetuto maliziosamente al disotto di ogni finestra; al secondo piano si aprono un egual numero di finestre, ma di più piccole dimensioni e di minor effetto decorativo. A sinistra, la settecentesca facciata della Chiesa di S. Marta completa l'armonica disposizione del prospetto, affacciato su una piazzetta di perfette proporzioni. Dall'ingresso si entra in un corridoio coperto con volte a crociera, direttamente comunicante con il retro dell'edificio, lasciando a sinistra una bella piazza completamente racchiusa all'interno del complesso, ottenuta riutilizzando lo spazio del chiostro conventuale che aveva sulla destra, in posizione decentrata, un pozzo con loggiato adiacente, purtroppo distrutto.

DOCUMENTAZIONE FOTOGRAFICA



ELEMENTI CARATTERIZZANTI

- | | | |
|------------------------------------|---|--|
| <input type="checkbox"/> Muratura | <input type="checkbox"/> Targa - Stemma | <input checked="" type="checkbox"/> Loggia |
| <input type="checkbox"/> Copertura | <input type="checkbox"/> Giardino | <input type="checkbox"/> Scala |
| <input type="checkbox"/> Vetrata | <input type="checkbox"/> Arredo | <input type="checkbox"/> Portone |
| <input type="checkbox"/> Affresco | <input type="checkbox"/> Cornice | <input type="checkbox"/> Nessuno |



STATO DI DEGRADO DELL'EDIFICIO

Copertura: LEGGERO

Struttura muraria: GRAVE

Elementi di decoro: GRAVE

ACCESSIBILITA' DELL'EDIFICIO

ACCESSIBILE

DEGRADO COMPLESSIVO

MEDIO

STATO DI CONSERVAZIONE

Interno edificio: MEDIOCRE

Esterno edificio: MEDIOCRE

INTERVENTI SUBITI NEL TEMPO

Alterazioni architettonica: GRAVE

Alterazioni tipologica: RISTRUTTURAZIONE DISTRIBUTIVA

DESTINAZIONE D'USO ATTUALE

TRASFORMATO





Le Emergenze Storico - Architettoniche

Scheda analitica N. 606

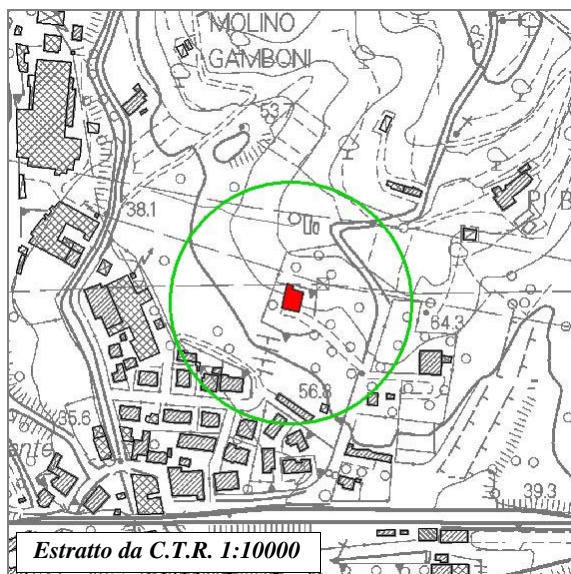
COMUNE DI BUGGIANO

OGGETTO

Denominazione: VILLA PESENTI ORSUCCI
Località: VIA BUGGIANO 11 - BUGGIANO

ASPETTI TIPOLOGICI

Tipologia: VILLA
Impianto tipologico: EDIFICIO SINGOLO



RIFERIMENTI CATASTALI

Foglio: 10
Mappale: 318

VALORE STORICO-ARCHITETTONICO

Valore testimoniale: ALTO
Normativa di riferimento: Nessuna



ASPETTI STORICO-ARCHITETTONICI

Villa Pesenti Orsucci è situata in località Biurlo, a sinistra del primo tratto della strada che sale al paese di Buggiano, è descritto dal catasto come casa di diciotto stanze a tre piani, con terra lavorativa vitata, ulivata, gelsata, pomata e casa da lavoratore di sette stanze, forno, aia, prato giardinetto, uccelliera. Esternamente la villa è ancora intatta nella sua elegante forma quadrata e nella purezza delle linee; l'accesso era nobilitato da un largo viale che scendeva, ripido e dritto, fino alla strada che contornava le mura del borgo.

Internamente l'edificio ha subito alterazioni architettoniche per ricavare, come in questo caso, un'abitazione privata.

La famiglia era proprietaria del terreno sul quale si teneva il mercato del bestiame e di due grandi case ed una bottega del borgo; la fattoria disponeva di terre e poderi nelle località Lame, Botro, S. Martino, Biurlo, Stoppareccia, Forranera, Andriano, Auscello.

DOCUMENTAZIONE FOTOGRAFICA



ELEMENTI CARATTERIZZANTI

- | | | |
|---|--|--|
| <input type="checkbox"/> <i>Muratura</i> | <input type="checkbox"/> <i>Targa - Stemma</i> | <input type="checkbox"/> <i>Loggia</i> |
| <input type="checkbox"/> <i>Copertura</i> | <input type="checkbox"/> <i>Giardino</i> | <input type="checkbox"/> <i>Scala</i> |
| <input type="checkbox"/> <i>Vetrata</i> | <input type="checkbox"/> <i>Arredo</i> | <input type="checkbox"/> <i>Portone</i> |
| <input type="checkbox"/> <i>Affresco</i> | <input type="checkbox"/> <i>Cornice</i> | <input checked="" type="checkbox"/> <i>Nessuno</i> |



STATO DI DEGRADO DELL'EDIFICIO

Copertura: ASSENTE

Struttura muraria: ASSENTE

Elementi di decoro: ASSENTE

ACCESSIBILITA' DELL'EDIFICIO

ACCESSIBILE

DEGRADO COMPLESSIVO

NULLO

STATO DI CONSERVAZIONE

Interno edificio: BUONO

Esterno edificio: BUONO

INTERVENTI SUBITI NEL TEMPO

Alterazioni architettonica: ASSENTE

Alterazioni tipologica: RISTRUTTURAZIONE DISTRIBUTIVA

DESTINAZIONE D'USO ATTUALE

ORIGINARIO





Le Emergenze Storico - Architettoniche

Scheda analitica N. 607

COMUNE DI BUGGIANO

OGGETTO

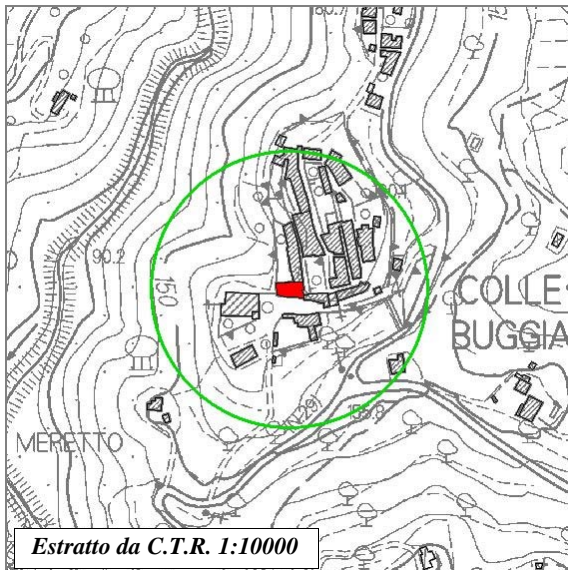
Denominazione: PALAZZO BARTOLI VINCENTESCHI

Località: PIAZZA CAVOUR 8 - COLLE

ASPETTI TIPOLOGICI

Tipologia: PALAZZO

Impianto tipologico: EDIFICIO SINGOLO



RIFERIMENTI CATASTALI

Foglio: 7

Mappale: 178

VALORE STORICO-ARCHITETTONICO

Valore testimoniale: ALTO

Normativa di riferimento: Nessuna



ASPETTI STORICO-ARCHITETTONICI

Il Palazzo Bartoli Vincenteschi, aperto sulla piazza Cavour, occupa il lato a sinistra della porta Maggiore ed è descritto alla fine del '700 come casa di venticinque stanze; sul retro incorpora una torre semicircolare della cinta muraria, tuttora interamente visibile. La facciata, costituita in misto di pietra e laterizio, costituisce, con la sua lineare e semplice eleganza, uno dei vitali rimandi che la scenografica piazza propone: quello civile dell'aristocratica vita urbana, che dialoga con quello religioso della chiesa plebana e quello marziale della porta e della sua torre di guardia.

Due cornici marcadavanzali creano un effetto chiaroscuro, delicato fra il grigio e il rosso degli elementi costruttivi, un sobrio portale ad arco completa l'arredo essenziale della facciata

Un recente restauro ha poi rivelato la presenza di altre aperture con archi a mattoni.

La fattoria di questa importante famiglia colligiana annoverava poteri in Campioni, Pizzanese, Sotto il Colle, Strabella Vecchia, Stignano, Ciliegioia; numerosi erano altresì gli appezzamenti sparsi.

DOCUMENTAZIONE FOTOGRAFICA



ELEMENTI CARATTERIZZANTI

- | | | |
|---|--|--|
| <input checked="" type="checkbox"/> <i>Muratura</i> | <input type="checkbox"/> <i>Targa - Stemma</i> | <input type="checkbox"/> <i>Loggia</i> |
| <input type="checkbox"/> <i>Copertura</i> | <input type="checkbox"/> <i>Giardino</i> | <input type="checkbox"/> <i>Scala</i> |
| <input type="checkbox"/> <i>Vetrata</i> | <input type="checkbox"/> <i>Arredo</i> | <input checked="" type="checkbox"/> <i>Portone</i> |
| <input type="checkbox"/> <i>Affresco</i> | <input type="checkbox"/> <i>Cornice</i> | <input type="checkbox"/> <i>Nessuno</i> |



STATO DI DEGRADO DELL'EDIFICIO

Copertura: ASSENTE

Struttura muraria: ASSENTE

Elementi di decoro: ASSENTE

ACCESSIBILITA' DELL'EDIFICIO

ACCESSIBILE

DEGRADO COMPLESSIVO

NULLO

STATO DI CONSERVAZIONE

Interno edificio: BUONO

Esterno edificio: BUONO

INTERVENTI SUBITI NEL TEMPO

Alterazioni architettonica: LEGGERA

Alterazioni tipologica: RISTRUTTURAZIONE DISTRIBUTIVA

DESTINAZIONE D'USO ATTUALE

ORIGINARIO





Le Emergenze Storico - Architettoniche

Scheda analitica N. 608

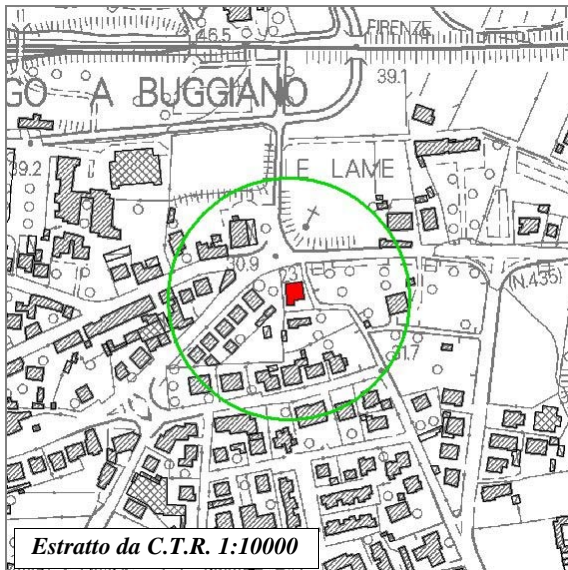
COMUNE DI BUGGIANO

OGGETTO

Denominazione: VILLA MALTAGLIATI
Località: BORGO A BUGGIANO

ASPETTI TIPOLOGICI

Tipologia: VILLA
Impianto tipologico: EDIFICIO SINGOLO



RIFERIMENTI CATASTALI

Foglio: 15
Mappale: 370

VALORE STORICO-ARCHITETTONICO

Valore testimoniale: ALTO
Normativa di riferimento: Nessuna



ASPETTI STORICO-ARCHITETTONICI

La Villa Maltagliati, fa parte di un processo di sviluppo delle maggiori ville risalenti ai secoli XVII e XVIII. Il territorio in questo periodo è costellato sia in pianura che in collina da numerosi insediamenti a villa. Alcune di queste dimore signorili si presentano ancora intatte perlomeno esternamente, altre sono state trasformate internamente per ricavare abitazioni ed hanno così perduto l'unità architettonica originale. Essa è situata su un modesto rialzo del terreno al termine di via Circonvallazione.

Originariamente aveva decorazioni in corrispondenza delle fasce marcapiano ed il tetto era costituito da una grande terrazza.

L'edificio ha una pianta molto semplice, quadrata e si sviluppa su tre livelli fuori terra, piano terra, primo piano e piano secondo.

E' caratterizzata da un serie di finestre con architravi aggettanti, da piccoli timpani sovrastanti e da un terrazzo centrale che si ritrova in tutte e quattro i lati della facciata.

L' ultimo piano ha bifore sempre in linea con le finestre sottostanti; l'edificio si presenta nel complesso elegante, ma con linee chiare e coincise

DOCUMENTAZIONE FOTOGRAFICA



ELEMENTI CARATTERIZZANTI

- | | | |
|--|--|----------------------------------|
| <input type="checkbox"/> Muratura | <input type="checkbox"/> Targa - Stemma | <input type="checkbox"/> Loggia |
| <input type="checkbox"/> Copertura | <input checked="" type="checkbox"/> Giardino | <input type="checkbox"/> Scala |
| <input type="checkbox"/> Vetrata | <input type="checkbox"/> Arredo | <input type="checkbox"/> Portone |
| <input checked="" type="checkbox"/> Affresco | <input type="checkbox"/> Cornice | <input type="checkbox"/> Nessuno |



STATO DI DEGRADO DELL'EDIFICIO

Copertura: LEGGERO

Struttura muraria: GRAVE

Elementi di decoro: GRAVE

ACCESSIBILITA' DELL'EDIFICIO

ACCESSIBILE

DEGRADO COMPLESSIVO

MEDIO

STATO DI CONSERVAZIONE

Interno edificio: BUONO

Esterno edificio: CATTIVO

INTERVENTI SUBITI NEL TEMPO

Alterazioni architettonica: GRAVE

Alterazioni tipologica: RISTRUTTURAZIONE DISTRIBUTIVA

DESTINAZIONE D'USO ATTUALE

ORIGINARIO





Le Emergenze Storico - Architettoniche

Scheda analitica N. 609

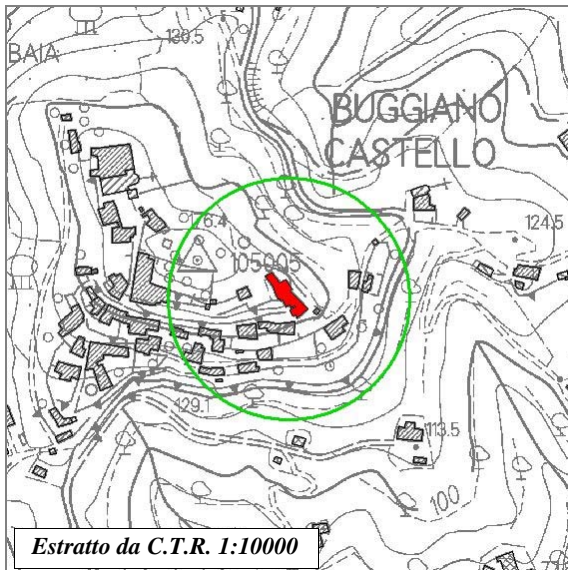
COMUNE DI BUGGIANO

OGGETTO

Denominazione: VILLA MEY ORSUCCI
Località: VIA DELLA ROCCA - BUGGIANO

ASPETTI TIPOLOGICI

Tipologia: VILLA
Impianto tipologico: EDIFICIO SINGOLO



RIFERIMENTI CATASTALI

Foglio: 8
Mappale: 169

VALORE STORICO-ARCHITETTONICO

Valore testimoniale: ALTO
Normativa di riferimento: Nessuna



ASPETTI STORICO-ARCHITETTONICI

Le ville nella località di Buggiano sono quasi tutte individuate dal catasto intorno al 1789 (catasto conservato nell'archivio storico comunale).

La Villa Mei Orsucci a Buggiano, affacciata su Via della Rocca è descritta come “ villa di ventinove stanze, con giardinetto, pozzo, casetta ad uso di stalla, con forno, terra con scala per passo con terra lavorativa olivata, gelsata con pozzo coperto”.

Le trasformazioni subite non hanno sostanzialmente alterato la fisionomia architettonica esterna.

E' caratterizzata da uno sviluppo spezzato della facciata, sulla quale sono ancora leggibili alcuni arredi decorativi, pur in un contesto di precarie condizioni e di sovrapposizione di elementi estranei. L' edificio si presenta con una cornice in aggetto che segna la separazione tra il secondo e il terzo piano sulla prima porzione del prospetto, mentre nelle altre parti troviamo una facciata ancora più semplice.

La fattoria contava terre e poderi a S.Martino, Papera, Lappata, Pergolone, Crociale, Chiaradadda, Carlatico, Forranera, Camporcione.

A Colle i Mei Orsucci possedevano l'oratorio della Madonna della Consolazione e a Buggiano quella di S. Teresa, nel quale si conservava un bel dipinto di Innocenzo Ansaldo.

DOCUMENTAZIONE FOTOGRAFICA



ELEMENTI CARATTERIZZANTI

- | | | |
|------------------------------------|---|---|
| <input type="checkbox"/> Muratura | <input type="checkbox"/> Targa - Stemma | <input type="checkbox"/> Loggia |
| <input type="checkbox"/> Copertura | <input type="checkbox"/> Giardino | <input type="checkbox"/> Scala |
| <input type="checkbox"/> Vetrata | <input type="checkbox"/> Arredo | <input type="checkbox"/> Portone |
| <input type="checkbox"/> Affresco | <input type="checkbox"/> Cornice | <input checked="" type="checkbox"/> Nessuno |



STATO DI DEGRADO DELL'EDIFICIO

Copertura: LEGGERO

Struttura muraria: GRAVE

Elementi di decoro: GRAVE

ACCESSIBILITA' DELL'EDIFICIO

ACCESSIBILE

DEGRADO COMPLESSIVO

ALTO

STATO DI CONSERVAZIONE

Interno edificio: MEDIOCRE

Esterno edificio: MEDIOCRE

INTERVENTI SUBITI NEL TEMPO

Alterazioni architettonica: GRAVE

Alterazioni tipologica: RISTRUTTURAZIONE DISTRIBUTIVA

DESTINAZIONE D'USO ATTUALE

ORIGINARIO





Le Emergenze Storico - Architettoniche

Scheda analitica N. 610

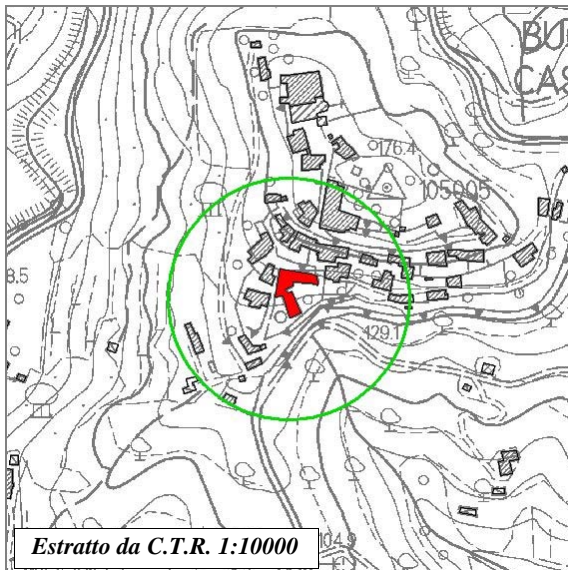
COMUNE DI BUGGIANO

OGGETTO

Denominazione: VILLA PICHI SERMOLLI
Località: BUGGIANO

ASPETTI TIPOLOGICI

Tipologia: VILLA
Impianto tipologico: GRUPPI DI EDIFICI



Estratto da C.T.R. 1:10000

RIFERIMENTI CATASTALI

Foglio: 8
Mappale: 210,211

VALORE STORICO-ARCHITETTONICO

Valore testimoniale: ALTO
Normativa di riferimento: Nessuna



ASPETTI STORICO-ARCHITETTONICI

La villa è il risultato di un ampliamento settecentesco di una abitazione di diciotto stanze, l'edificio fu il centro di un sistema a fattoria che comprendeva magazzini, scuderie e case del fattore, all'interno del castello.

Costretto dentro gli spazi angusti delle mura castellane e limitata nelle soluzioni architettoniche dalla forte pendenza del terreno e dalla presenza ravvicinata di altri edifici, la villa non ha un andamento perimetrale regolare, (ma riesce ugualmente ad esaltare gli effetti scenografici della sua presenza, imponendosi come elemento autoritario della trama urbana).

Alla sommità del " salitone" attraverso un bel portale a bozze di pietra si entra in un andito, sul quale si apre l'ingresso ad una cappellina privata, che ha un accesso anche dalla piazzetta adiacente.

In realtà siamo già al primo piano, che sporge sulla sinistra e sale fino all'altezza dell'edificio principale. Questa parte della villa incorpora la base di una antica casa torre quadrata che sporge sulla sinistra e sale fino all'altezza dell'edificio principale.

Internamente una galleria porta alla biblioteca e all'appartamento nobile, mentre una scala scende fino al piano terreno dove troviamo la cucina, la cantina, il forno, la legnaia, il lavatoio, le rimesse.

Un elemento da sottolineare è la scala nobile, di particolare effetto scenografico, che porta al secondo piano nel quale un corridoio porta ai corridoi residenziali; le decorazioni pittoriche ottocentesche ornano alcuni locali della villa; infine troviamo l'ultimo piano caratterizzato da finestre più piccole.

Il giardino anch'esso di gusto barocco, ingloba l'edificio della limonaia, con sovrastante terrazza panoramica; si accede ad esso attraverso un cancello privato dove al centro campeggia una bella vasca ottagonale con cordonatura in pietra serena ed elementi simbolici in terracotta. L'intero complesso sovrasta i colli del territorio circostante.

DOCUMENTAZIONE FOTOGRAFICA



ELEMENTI CARATTERIZZANTI

- | | | |
|--|--|----------------------------------|
| <input type="checkbox"/> Muratura | <input type="checkbox"/> Targa - Stemma | <input type="checkbox"/> Loggia |
| <input type="checkbox"/> Copertura | <input checked="" type="checkbox"/> Giardino | <input type="checkbox"/> Scala |
| <input type="checkbox"/> Vetrata | <input checked="" type="checkbox"/> Arredo | <input type="checkbox"/> Portone |
| <input checked="" type="checkbox"/> Affresco | <input type="checkbox"/> Cornice | <input type="checkbox"/> Nessuno |



STATO DI DEGRADO DELL'EDIFICIO

Copertura: LEGGERO

Struttura muraria: LEGGERO

Elementi di decoro: LEGGERO

ACCESSIBILITA' DELL'EDIFICIO

ACCESSIBILE

DEGRADO COMPLESSIVO

BASSO

STATO DI CONSERVAZIONE

Interno edificio: BUONO

Esterno edificio: BUONO

INTERVENTI SUBITI NEL TEMPO

Alterazioni architettonica: ASSENTE

Alterazioni tipologica: RISTRUTTURAZIONE DISTRIBUTIVA

DESTINAZIONE D'USO ATTUALE

ORIGINARIO





Le Emergenze Storico - Architettoniche

Scheda analitica N. 611

COMUNE DI BUGGIANO

OGGETTO

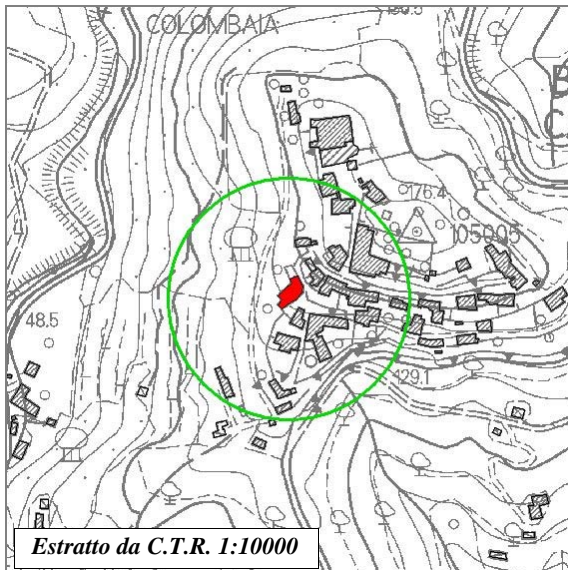
Denominazione: PALAZZO RICORDATI

Località: VIA RICORDATI 7/9 - BUGGIANO

ASPETTI TIPOLOGICI

Tipologia: PALAZZO

Impianto tipologico: EDIFICIO SINGOLO



RIFERIMENTI CATASTALI

Foglio: 8

Mappale: 176

VALORE STORICO-ARCHITETTONICO

Valore testimoniale: ALTO

Normativa di riferimento: Nessuna



ASPETTI STORICO-ARCHITETTONICI

Le dimore signorili risalgono al periodo compreso fra i secoli XVI e XVIII, esse ebbero un momento di crescita grazie all'espansione dell'appoderamento e delle attività agricole mezzadrili, al consolidarsi delle imprese commerciali ed artigianali ed al costituirsi delle prime presenze industriali.

Giunsero a maturità i processi di formazione di facoltosi ceti di mercanti, proprietari terrieri e artigiani, che poterono così investire i capitali accumulati anche nella realizzazione di ricche abitazioni, il palazzo Ricordati risulta infatti di questo periodo.

Appartenente a Pier Giuseppe Ricordati è descritto dal catasto come "casa di ventiquattro stanze su tre piani con casolare", e si trova sulla prima salita del paese di Baggiano.

La facciata prospetta su una piccola piazza e presenta un corredo di particolare e semplice eleganza, una precisa linearità ed una rigorosa compostezza nella definizione degli elementi costitutivi.

Presenta un bel portale, preceduto da una piccola scalinata, arricchito dallo stemma familiare ricavato in bassorilievo sulla chiave d'arco, sulla quale è inciso anche l'anno 1980 (l'arma, di forma ovale è incorniciata da cartigli, ha fascia portante tre rosette e giglio fiorentino in capo), una cornice marcadavanzali al secondo piano caratterizza la facciata, mentre le finestre hanno davanzali e architravi aggettanti. L'edificio si presenta in ottime condizioni, le modiche più importanti sono state apportate all'interno dell'immobile, creando infatti appartamenti indipendenti.

DOCUMENTAZIONE FOTOGRAFICA



ELEMENTI CARATTERIZZANTI

- | | | |
|---|---|--|
| <input checked="" type="checkbox"/> <i>Muratura</i> | <input checked="" type="checkbox"/> <i>Targa - Stemma</i> | <input type="checkbox"/> <i>Loggia</i> |
| <input type="checkbox"/> <i>Copertura</i> | <input type="checkbox"/> <i>Giardino</i> | <input type="checkbox"/> <i>Scala</i> |
| <input type="checkbox"/> <i>Vetrata</i> | <input type="checkbox"/> <i>Arredo</i> | <input checked="" type="checkbox"/> <i>Portone</i> |
| <input type="checkbox"/> <i>Affresco</i> | <input checked="" type="checkbox"/> <i>Cornice</i> | <input type="checkbox"/> <i>Nessuno</i> |



STATO DI DEGRADO DELL'EDIFICIO

Copertura: ASSENTE

Struttura muraria: ASSENTE

Elementi di decoro: ASSENTE

ACCESSIBILITA' DELL'EDIFICIO

ACCESSIBILE

DEGRADO COMPLESSIVO

NULLO

STATO DI CONSERVAZIONE

Interno edificio: OTTIMO

Esterno edificio: OTTIMO

INTERVENTI SUBITI NEL TEMPO

Alterazioni architettonica: ASSENTE

Alterazioni tipologica: RISTRUTTURAZIONE DISTRIBUTIVA

DESTINAZIONE D'USO ATTUALE

ORIGINARIO





Le Emergenze Storico - Architettoniche

Scheda analitica N. **612**

COMUNE DI BUGGIANO

OGGETTO

Denominazione: CONVENTO DI SANTA SCOLASTICA
Località: VIA SANTA SCOLASTICA - BUGGIANO

ASPETTI TIPOLOGICI

Tipologia: EDIFICIO DI CULTO
Impianto tipologico: GRUPPI DI EDIFICI



RIFERIMENTI CATASTALI

Foglio: 8
Mappale: 275, 160

VALORE STORICO-ARCHITETTONICO

Valore testimoniale: ALTO
Normativa di riferimento: Nessuna



ASPETTI STORICO-ARCHITETTONICI

L'insediamento monastico di clausura risale al secolo XVII, la chiesa e il convento consacrato nel 1648, occupano con il retrostante giardino a terrazze, l'intera sommità della collina di Buggiano e rappresentano una delle ultime significative vicende di crescita edilizia dell'antico castello, prima delle semplificazioni settecentesche della struttura urbana.

Nel perimetro del convento è rimasta compresa anche l'area occupata della rocca.

In origine la chiesa era più corta e fu allungata nel 1910, quando il convento su progetto dell'architetto F.Pacini subì ampliamenti e radicali rielaborazioni, fra le quali la costruzione di una loggetta sul lato di mezzogiorno.

Della struttura originaria rimase la cantoria, addossata alla controfaccia e sostenuta da piccole volte a crociera poggianti su due ordini di colonne; il resto fu rifatto in stile neogotico.

Purtroppo di recente la chiesa è stata spogliata delle sue opere d'arte, tra le quali si annoverava una bella tavola di Anton Domenico Gabbiani (1652 – 1726), raffigurante Santa Scolastica morente, conservata sopra l'altare maggiore.

La facciata, aperta sull'erta che conduce alla piazza Pretorio, ha un bel portale con architrave modanato e lunetta sovrastante. Il monastero di fronte, che occupa tutto il lato destro della via S. Scolastica sulla quale si aprono alcuni portali; su quello vicino alla chiesa è incisa in chiave d'arco la data 1666.

Più tardi il complesso religioso, passò ai monaci benedettini della vicina abbazia buggianese, ma con le successive soppressioni napoleoniche fu nuovamente abbandonato, ma poi acquistato da Magnani di Pescia e poi nuovamente ceduto ai minori riformati di S. Francesco che rimasero fino al 1912. Nel 1915 vi si trasferirono le monache benedettine di S.Giustina di Lucca, restate per oltre mezzo secolo. Dopo un periodo di abbandono si sta predisponendo un progetto di recupero a fini residenziali, che snatura però le fondamentali prerogative dell'immobile.

DOCUMENTAZIONE FOTOGRAFICA



ELEMENTI CARATTERIZZANTI

- | | | |
|---|--|---|
| <input checked="" type="checkbox"/> <i>Muratura</i> | <input type="checkbox"/> <i>Targa - Stemma</i> | <input checked="" type="checkbox"/> <i>Loggia</i> |
| <input type="checkbox"/> <i>Copertura</i> | <input type="checkbox"/> <i>Giardino</i> | <input type="checkbox"/> <i>Scala</i> |
| <input type="checkbox"/> <i>Vetrata</i> | <input type="checkbox"/> <i>Arredo</i> | <input type="checkbox"/> <i>Portone</i> |
| <input checked="" type="checkbox"/> <i>Affresco</i> | <input type="checkbox"/> <i>Cornice</i> | <input type="checkbox"/> <i>Nessuno</i> |



STATO DI DEGRADO DELL'EDIFICIO

Copertura: LEGGERO

Struttura muraria: LEGGERO

Elementi di decoro: LEGGERO

ACCESSIBILITA' DELL'EDIFICIO

ACCESSIBILE

DEGRADO COMPLESSIVO

MEDIO

STATO DI CONSERVAZIONE

Interno edificio: MEDIOCRE

Esterno edificio: MEDIOCRE

INTERVENTI SUBITI NEL TEMPO

Alterazioni architettonica: ASSENTE

Alterazioni tipologica: RISTRUTTURAZIONE DISTRIBUTIVA

DESTINAZIONE D'USO ATTUALE

TRASFORMATO





Le Emergenze Storico - Architettoniche

Scheda analitica N. **613**

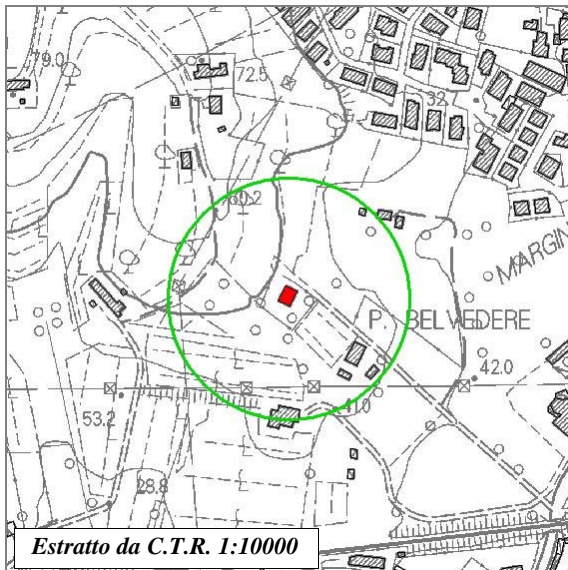
COMUNE DI BUGGIANO

OGGETTO

Denominazione: VILLA ANZILOTTI
Località: VIA PISTOIESE 87 - SERRALTA

ASPETTI TIPOLOGICI

Tipologia: VILLA
Impianto tipologico: EDIFICIO SINGOLO



RIFERIMENTI CATASTALI

Foglio: 14
Mappale: 42

VALORE STORICO-ARCHITETTONICO


Valore testimoniale: ALTO
Normativa di riferimento: Nessuna



ASPETTI STORICO-ARCHITETTONICI

La Villa Anzilotti, fa parte di un processo di sviluppo delle maggiori ville risalenti ai secoli XVII e XVIII. Il territorio in questo periodo è costellato sia in pianura che in collina da numerosi insediamenti a villa. Alcune di queste dimore signorili si presentano ancora intatte perlomeno esternamente, altre sono state trasformate internamente per ricavare abitazioni ed hanno così perduto l'unità architettonica originale. La villa posta in una bella posizione panoramica su un pianura della collina di Serralta, appartenuta a Dionisio Anzilotti, divenuto tra il 1866 – 1950 Giudice della Corte permanente di giustizia internazionale. Oggi si presenta con forme molto semplici, ha una pianta rettangolare e si sviluppa su tre livelli evidenziati da una cornice marcapiano, una serie di finestre della stessa dimensione scandiscono le facciate. La villa oggi interamente ristrutturata si presenta un ottime condizioni di conservazione.

DOCUMENTAZIONE FOTOGRAFICA



ELEMENTI CARATTERIZZANTI

- | | | |
|---|--|--|
| <input type="checkbox"/> <i>Muratura</i> | <input type="checkbox"/> <i>Targa - Stemma</i> | <input type="checkbox"/> <i>Loggia</i> |
| <input type="checkbox"/> <i>Copertura</i> | <input type="checkbox"/> <i>Giardino</i> | <input type="checkbox"/> <i>Scala</i> |
| <input type="checkbox"/> <i>Vetrata</i> | <input type="checkbox"/> <i>Arredo</i> | <input type="checkbox"/> <i>Portone</i> |
| <input type="checkbox"/> <i>Affresco</i> | <input type="checkbox"/> <i>Cornice</i> | <input checked="" type="checkbox"/> <i>Nessuno</i> |



STATO DI DEGRADO DELL'EDIFICIO

Copertura: ASSENTE

Struttura muraria: ASSENTE

Elementi di decoro: ASSENTE

ACCESSIBILITA' DELL'EDIFICIO

ACCESSIBILE

DEGRADO COMPLESSIVO

NULLO

STATO DI CONSERVAZIONE

Interno edificio: OTTIMO

Esterno edificio: OTTIMO

INTERVENTI SUBITI NEL TEMPO

Alterazioni architettonica: ASSENTE

Alterazioni tipologica: RISTRUTTURAZIONE DISTRIBUTIVA

DESTINAZIONE D'USO ATTUALE

ORIGINARIO





Le Emergenze Storico - Architettoniche

Scheda analitica N. 614

COMUNE DI BUGGIANO

OGGETTO

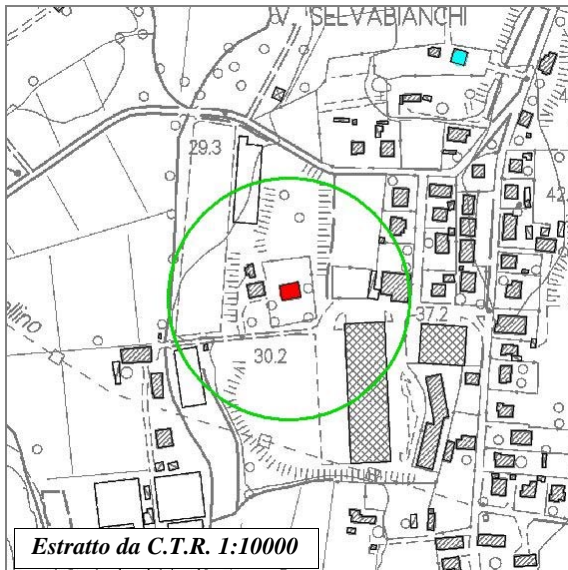
Denominazione: VILLA CECCHI

Località: VIA FANTOZZI

ASPETTI TIPOLOGICI

Tipologia: VILLA

Impianto tipologico: EDIFICIO SINGOLO



RIFERIMENTI CATASTALI

Foglio: 12

Mappale: 115

VALORE STORICO-ARCHITETTONICO

Valore testimoniale: ALTO

Normativa di riferimento: Nessuna



ASPETTI STORICO-ARCHITETTONICI

La Villa Cecchi, fa parte di un processo di sviluppo delle maggiori ville risalenti ai secoli XVII e XVIII. Il territorio in questo periodo è costellato sia in pianura che in collina da numerosi insediamenti a villa. Alcune di queste dimore signorili si presentano ancora intatte perlomeno esternamente, altre sono state trasformate internamente per ricavare abitazioni ed hanno così perduto l'unità architettonica originale. E' un' elegante dimora, in fase di ristrutturazione; anche se si presenta in precarie condizioni di manutenzione mostra in facciata la dignità dei suoi particolari segni architettonici decorativi, come la doppia rampa che consente di raggiungere il primo piano, quello nobile al quale si accede attraverso un portale ad arco.

Le finestre sono caratterizzate da davanzali con cornici in pietra, più semplici e più piccole sono quelle al secondo piano.

E' un edificio di grande valore storico architettonico, anch'esso come le altre ville sono state individuate attraverso il catasto del 1789 conservato nell'archivio comunale.

DOCUMENTAZIONE FOTOGRAFICA



ELEMENTI CARATTERIZZANTI

- | | | |
|---|--|--|
| <input checked="" type="checkbox"/> <i>Muratura</i> | <input type="checkbox"/> <i>Targa - Stemma</i> | <input type="checkbox"/> <i>Loggia</i> |
| <input type="checkbox"/> <i>Copertura</i> | <input type="checkbox"/> <i>Giardino</i> | <input checked="" type="checkbox"/> <i>Scala</i> |
| <input type="checkbox"/> <i>Vetrata</i> | <input type="checkbox"/> <i>Arredo</i> | <input type="checkbox"/> <i>Portone</i> |
| <input type="checkbox"/> <i>Affresco</i> | <input type="checkbox"/> <i>Cornice</i> | <input type="checkbox"/> <i>Nessuno</i> |



STATO DI DEGRADO DELL'EDIFICIO

Copertura: ASSENTE

Struttura muraria: LEGGERO

Elementi di decoro: LEGGERO

ACCESSIBILITA' DELL'EDIFICIO

ACCESSIBILE

DEGRADO COMPLESSIVO

MEDIO

STATO DI CONSERVAZIONE

Interno edificio: MEDIOCRE

Esterno edificio: MEDIOCRE

INTERVENTI SUBITI NEL TEMPO

Alterazioni architettonica: GRAVE

Alterazioni tipologica: DI TIPO CONSERVATIVO

DESTINAZIONE D'USO ATTUALE

ORIGINARIO





Le Emergenze Storico - Architettoniche

Scheda analitica N. 615

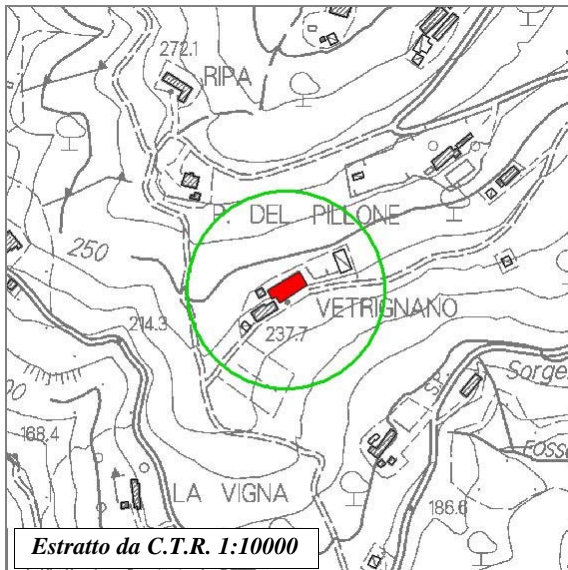
COMUNE DI BUGGIANO

OGGETTO

Denominazione: VILLA VETRIGNANO
Località: VIA VETRIGNANO 5 - COLLE

ASPETTI TIPOLOGICI

Tipologia: VILLA
Impianto tipologico: EDIFICIO SINGOLO



RIFERIMENTI CATASTALI

Foglio: 6
Mappale: 126, 141

VALORE STORICO-ARCHITETTONICO

Valore testimoniale: ALTO
Normativa di riferimento: Nessuna



ASPETTI STORICO-ARCHITETTONICI

La villa Vetrignano fu costruita nella prima metà del settecento dalla famiglia Landucci, ma nel 1789 risultava di proprietà della famiglia Carozzi; è posta sulla destra della strada per Cozzale, che si stacca da quella per Massa in corrispondenza della Margine dei Ferri, e domina su un poggio fittamente coperto da olivi; pregevole per la posizione panoramica e per l'armonia estetica del paesaggio.

Il documento catastale la descrive come "villa di trentacinque stanze ed aia, con frantoi di tre stanze, stanzoni per gli agrumi, forno, pozzi e giardino con terra in parte lavorativa, vitata, ulivata, gelsata e pomata e in parte boschiva ad uso uccelliera".

Il giardino collocato al fianco e in posizione rilevata, quasi pensile, è contornato da un recinto murario ed introdotto da un vialetto a gradini lastricato a pietra; accanto alla villa, addossato al muro del giardino si trova un elegante pozzo decorato con nicchia a grotta, sormontato da una cornice aggettante da un timpano.

La facciata della villa presenta una bella scalinata a doppia rampa sul cui terrazzo si apre un portale ad arco ornato con motivo a bozze.

Le finestre del piano nobile hanno cornice in pietra e davanzali aggettanti; quelle del piano secondo sono più piccole e con il solo davanzale.

Sul fianco destro dell'edificio fu aggiunta una cappella gentilizia, oggi ridotta a magazzino, nella quale si conservava un'immagine della Madonna delle Grazie, alla quale il piccolo oratorio era intitolato, e una tela raffigurante l'Arcangelo S. Michele.

DOCUMENTAZIONE FOTOGRAFICA



ELEMENTI CARATTERIZZANTI

- | | | |
|------------------------------------|--|---|
| <input type="checkbox"/> Muratura | <input type="checkbox"/> Targa - Stemma | <input type="checkbox"/> Loggia |
| <input type="checkbox"/> Copertura | <input checked="" type="checkbox"/> Giardino | <input checked="" type="checkbox"/> Scala |
| <input type="checkbox"/> Vetrata | <input type="checkbox"/> Arredo | <input type="checkbox"/> Portone |
| <input type="checkbox"/> Affresco | <input type="checkbox"/> Cornice | <input type="checkbox"/> Nessuno |



STATO DI DEGRADO DELL'EDIFICIO

Copertura: LEGGERO

Struttura muraria: GRAVE

Elementi di decoro: LEGGERO

ACCESSIBILITA' DELL'EDIFICIO

ACCESSIBILE

DEGRADO COMPLESSIVO

MEDIO

STATO DI CONSERVAZIONE

Interno edificio: MEDIOCRE

Esterno edificio: MEDIOCRE

INTERVENTI SUBITI NEL TEMPO

Alterazioni architettonica: GRAVE

Alterazioni tipologica: DI TIPO CONSERVATIVO

DESTINAZIONE D'USO ATTUALE

ORIGINARIO





Le Emergenze Storico - Architettoniche

Scheda analitica N. **616**

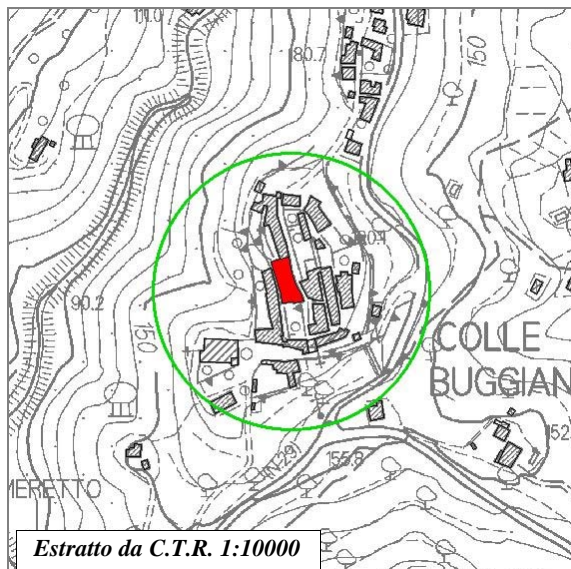
COMUNE DI BUGGIANO

OGGETTO

Denominazione: PALAZZO PIERUCCI
Località: VIA PIERUCCI 3/1 - COLLE

ASPETTI TIPOLOGICI

Tipologia: PALAZZO
Impianto tipologico: EDIFICIO SINGOLO



RIFERIMENTI CATASTALI

Foglio: 7
Mappale: 169

VALORE STORICO-ARCHITETTONICO

Valore testimoniale: ALTO
Normativa di riferimento: Nessuna



ASPETTI STORICO-ARCHITETTONICI

Il Palazzo Pierucci ancora integro, occupa in parte la porzione centrale del castello, compresa tra via di mezzo (denominata poi Pierucci) e via del Vento.

Risalente al secolo XVII, appare come risultato di due corpi di fabbrica affacciati sulle due strade.

Il prospetto principale riguarda quello su via Pierucci e porta su un angolo un elaborato stemma familiare in pietra. (copia recente di uno più antico reso illeggibile nel tempo).

Il bel portale di questa facciata ha stipiti decorati con motivi a bozze, lavorate alternativamente a rombo e a piramide, arco ad armille radiali elaborate similmente con stemma in chiave poco leggibile, appartenente però, secondo eruditi locali, alla famiglia Cecchi del Colle, che doveva essere precedentemente proprietaria di questa porzione del palazzo.

Gli stessi motivi a bozze sono presenti sugli stipiti delle due finestre inginocchiate aperte simmetricamente rispetto al portale, mentre le altre al piano terra, corrispondente al piano nobile, anch'esse inginocchiate hanno stipiti a cornice semplice; più piccole ed elaborate le finestre al secondo piano. L'interno, secondo la descrizione catastale di fine '700, era suddiviso in ben quaranta stanze; vi si conserva ancora oggi una biblioteca , ricca di volumi del '600 e del '700.

Davanti al prospetto sud si trova un ampio giardino.

Adiacenti al palazzo altre grandi abitazioni appartenevano alla famiglia Pierucci, che aveva anche numerosi possedimenti in tutto il territorio.

DOCUMENTAZIONE FOTOGRAFICA



ELEMENTI CARATTERIZZANTI

- | | | |
|------------------------------------|--|---|
| <input type="checkbox"/> Muratura | <input checked="" type="checkbox"/> Targa - Stemma | <input type="checkbox"/> Loggia |
| <input type="checkbox"/> Copertura | <input checked="" type="checkbox"/> Giardino | <input type="checkbox"/> Scala |
| <input type="checkbox"/> Vetrata | <input type="checkbox"/> Arredo | <input checked="" type="checkbox"/> Portone |
| <input type="checkbox"/> Affresco | <input checked="" type="checkbox"/> Cornice | <input type="checkbox"/> Nessuno |



STATO DI DEGRADO DELL'EDIFICIO

Copertura: LEGGERO

Struttura muraria: LEGGERO

Elementi di decoro: LEGGERO

ACCESSIBILITA' DELL'EDIFICIO

ACCESSIBILE

DEGRADO COMPLESSIVO

BASSO

STATO DI CONSERVAZIONE

Interno edificio: BUONO

Esterno edificio: BUONO

INTERVENTI SUBITI NEL TEMPO

Alterazioni architettonica: ASSENTE

Alterazioni tipologica: RISTRUTTURAZIONE DISTRIBUTIVA

DESTINAZIONE D'USO ATTUALE

ORIGINARIO





Provincia
di Pistoia

Piano Territoriale Coordinamento

L.R. 3 Gennaio 2005 - n° 1

CHIESINA UZZANESE

Responsabile del Procedimento

Dr. Agr. Renato Ferretti

Dirigente Dipartimento Pianificazione Territoriale - Agricoltura - Turismo - Promozione

Metodologia e coordinamento

Ilaria Bonanno

Rilievo ed elaborazioni a cura di

Arch. Lara Monti

Informatizzazione

Walter Tosi

Comune di Chiesina Uzzanese





Le Emergenze Storico - Architettoniche

Scheda sintetica N. 497

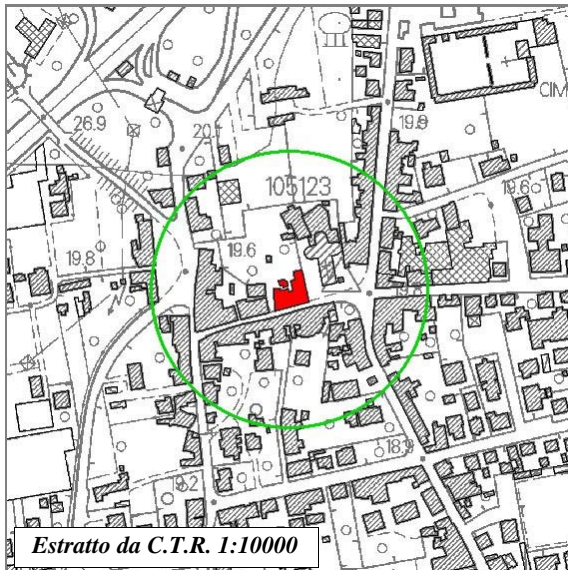
COMUNE DI CHIESINA UZZANESE

OGGETTO

Denominazione: PALAZZO
Località: CHIESINA UZZANESE

ASPETTI TIPOLOGICI

Tipologia: PALAZZO
Impianto tipologico: EDIFICIO SINGOLO



Estratto da C.T.R. 1:10000

RIFERIMENTI CATASTALI

Foglio: 7
Mappale: 432

VALORE STORICO-ARCHITETTONICO

Valore testimoniale: ALTO
Normativa di riferimento: NESSUNA





Le Emergenze Storico - Architettoniche

Scheda sintetica N. 64

COMUNE DI CHIESINA UZZANESE

OGGETTO

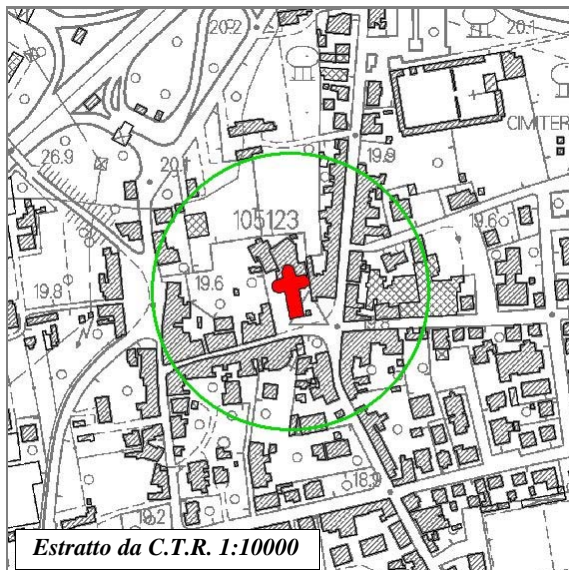
Denominazione: CHIESA S. MARIA DELLA NEVE

Località: CHIESINA UZZANESE

ASPETTI TIPOLOGICI

Tipologia: EDIFICIO DI CULTO

Impianto tipologico: EDIFICIO SINGOLO



RIFERIMENTI CATASTALI

Foglio: 5

Mappale: A

VALORE STORICO-ARCHITETTONICO

Valore testimoniale: ALTO

Normativa di riferimento: NESSUNA





Le Emergenze Storico - Architettoniche

Scheda sintetica N. 392

COMUNE DI CHIESINA UZZANESE

OGGETTO

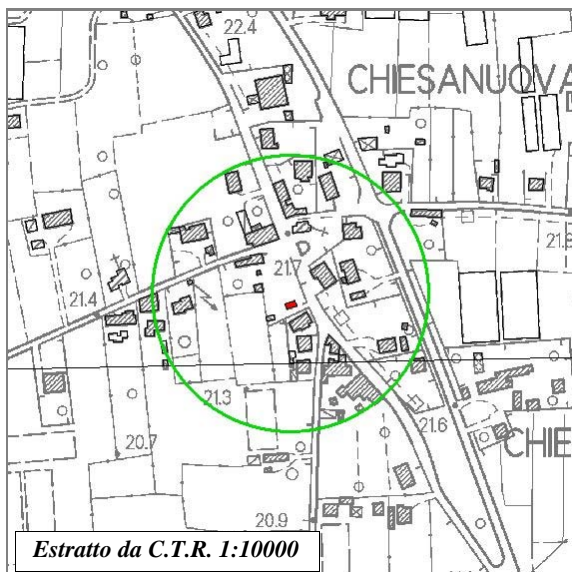
Denominazione: PALAZZO POSTA

Località: ROMANA VECCHIA

ASPETTI TIPOLOGICI

Tipologia: PALAZZO

Impianto tipologico: EDIFICIO SINGOLO



Estratto da C.T.R. 1:10000

RIFERIMENTI CATASTALI

Foglio: 2

Mappale: 106

VALORE STORICO-ARCHITETTONICO

Valore testimoniale: ALTO

Normativa di riferimento: NESSUNA





Le Emergenze Storico - Architettoniche

Scheda sintetica N. 393

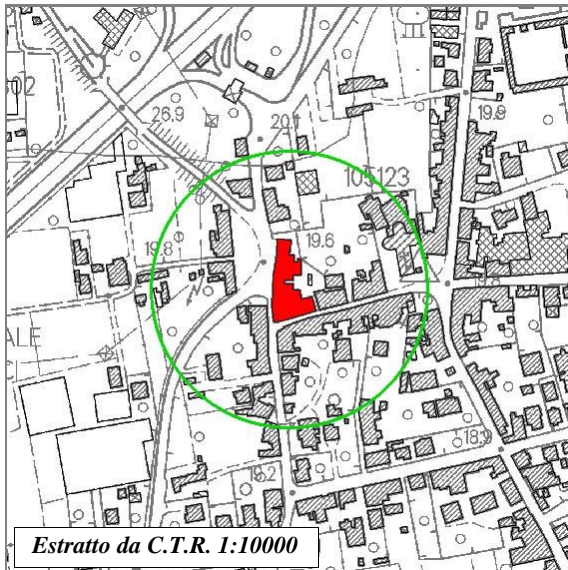
COMUNE DI CHIESINA UZZANESE

OGGETTO

Denominazione: PALAZZO
Località: P.ZZA VITTORIO EMANUELE

ASPETTI TIPOLOGICI

Tipologia: PALAZZO
Impianto tipologico: EDIFICIO SINGOLO



RIFERIMENTI CATASTALI

Foglio: 5
Mappale: 277

VALORE STORICO-ARCHITETTONICO

Valore testimoniale: ALTO
Normativa di riferimento: NESSUNA





Le Emergenze Storico - Architettoniche

Scheda sintetica N. 394

COMUNE DI CHIESINA UZZANESE

OGGETTO

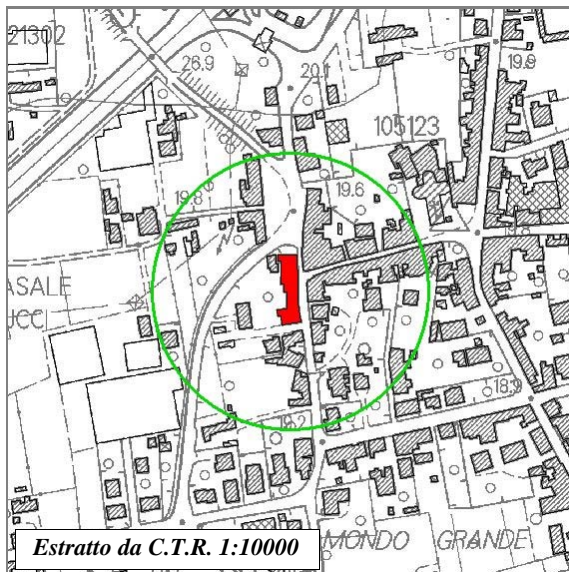
Denominazione: PALAZZO

Località: VIA ROMA

ASPETTI TIPOLOGICI

Tipologia: PALAZZO

Impianto tipologico: EDIFICIO SINGOLO



RIFERIMENTI CATASTALI

Foglio: 5

Mappale: 223

VALORE STORICO-ARCHITETTONICO

Valore testimoniale: ALTO

Normativa di riferimento: NESSUNA





Le Emergenze Storico - Architettoniche

Scheda sintetica N. 395

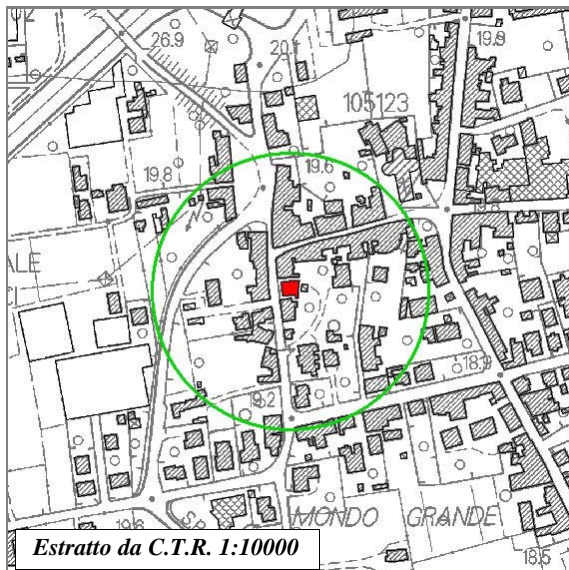
COMUNE DI CHIESINA UZZANESE

OGGETTO

Denominazione: VILLA
Località: VIA ROMA

ASPETTI TIPOLOGICI

Tipologia: VILLA
Impianto tipologico: EDIFICIO SINGOLO



Estratto da C.T.R. 1:10000

RIFERIMENTI CATASTALI

Foglio: 5
Mappale: 302,378,483

VALORE STORICO-ARCHITETTONICO

Valore testimoniale: ALTO
Normativa di riferimento: NESSUNA





Le Emergenze Storico - Architettoniche

Scheda sintetica N. 396

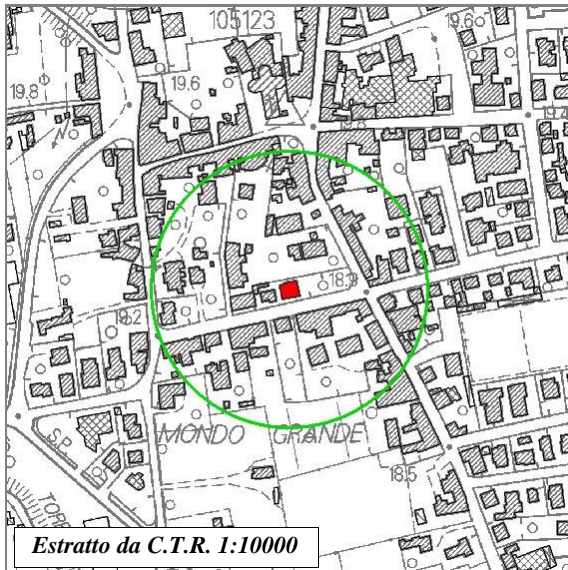
COMUNE DI CHIESINA UZZANESE

OGGETTO

Denominazione: VILLA
Località: VIA CAVOUR

ASPETTI TIPOLOGICI

Tipologia: VILLA
Impianto tipologico: GRUPPI DI EDIFICI



RIFERIMENTI CATASTALI

Foglio: 5
Mappale: 190,189,731,732,729

VALORE STORICO-ARCHITETTONICO

Valore testimoniale: ALTO
Normativa di riferimento: D.L.S. 41/04 EX L.1089/39





Le Emergenze Storico - Architettoniche

Scheda sintetica N. 397

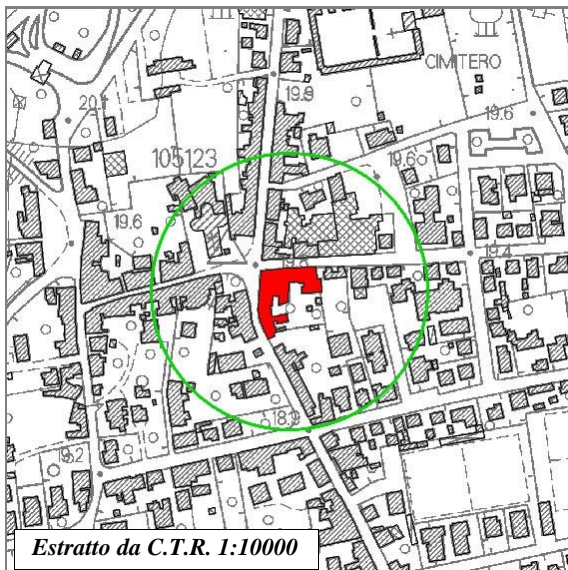
COMUNE DI CHIESINA UZZANESE

OGGETTO

Denominazione: PALAZZO
Località: VIA VITTORIO VENETO

ASPETTI TIPOLOGICI

Tipologia: PALAZZO
Impianto tipologico: EDIFICIO SINGOLO



RIFERIMENTI CATASTALI

Foglio: 7
Mappale: 205

VALORE STORICO-ARCHITETTONICO

Valore testimoniale: ALTO
Normativa di riferimento: NESSUNA





Le Emergenze Storico - Architettoniche

Scheda sintetica N. 398

COMUNE DI CHIESINA UZZANESE

OGGETTO

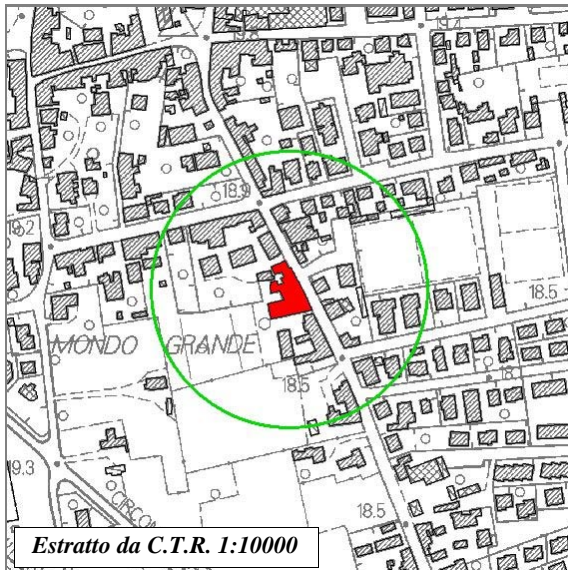
Denominazione: PALAZZO

Località: VIA CAVOUR

ASPETTI TIPOLOGICI

Tipologia: PALAZZO

Impianto tipologico: EDIFICIO SINGOLO



RIFERIMENTI CATASTALI

Foglio: 7

Mappale: 88

VALORE STORICO-ARCHITETTONICO

Valore testimoniale: ALTO

Normativa di riferimento: NESSUNA





Le Emergenze Storico - Architettoniche

Scheda sintetica N. 399

COMUNE DI CHIESINA UZZANESE

OGGETTO

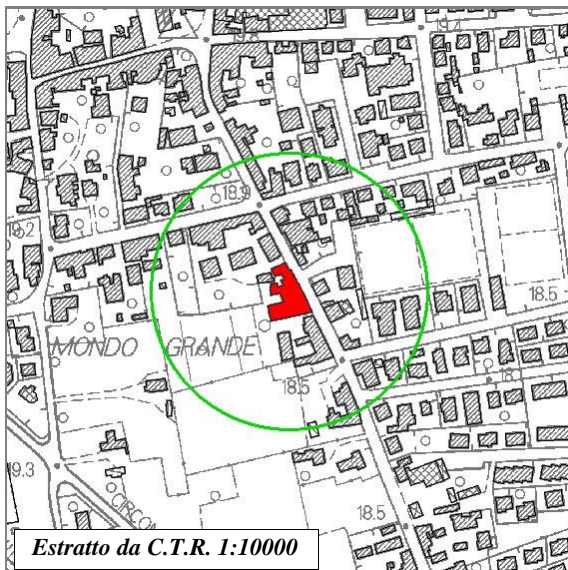
Denominazione: PALAZZO

Località: VIA CAVOUR

ASPETTI TIPOLOGICI

Tipologia: PALAZZO

Impianto tipologico: EDIFICIO SINGOLO



RIFERIMENTI CATASTALI

Foglio: 7

Mappale: 90,89

VALORE STORICO-ARCHITETTONICO

Valore testimoniale: ALTO

Normativa di riferimento: NESSUNA





Provincia
di Pistoia

Piano Territoriale Coordinamento

L.R. 3 Gennaio 2005 - n° 1

LA CAVALLA

LAMPORECCHIO

Responsabile del Procedimento

Dr. Agr. Renato Ferretti

Dirigente Dipartimento Pianificazione Territoriale - Agricoltura - Turismo - Promozione

Metodologia e coordinamento

Ilaria Bonanno

Rilievo ed elaborazioni a cura di

Arch. Lara Monti

Informatizzazione

Walter Tosi

Comune di Lamporecchio





Le Emergenze Storico - Architettoniche

Scheda sintetica N. 485

COMUNE DI LAMPORECCHIO

OGGETTO

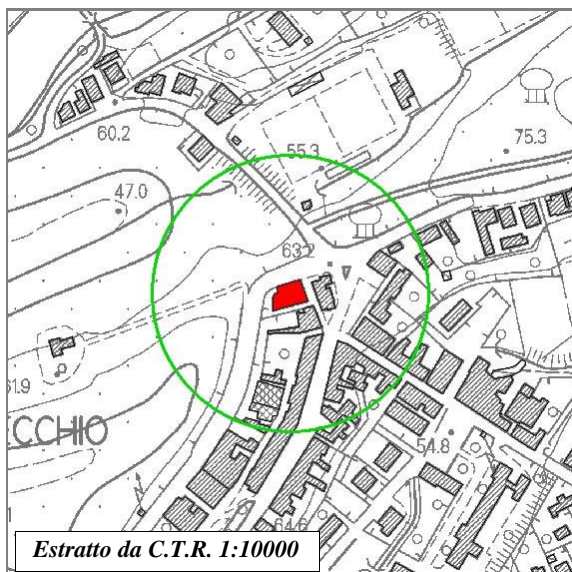
Denominazione: CASERMA DEI CARABINIERI

Località: VIA DELLA COSTITUZIONE

ASPETTI TIPOLOGICI

Tipologia: EDIFICIO INFRASTRUTTURALE E SERVIZI

Impianto tipologico: EDIFICIO SINGOLO



Estratto da C.T.R. 1:10000

RIFERIMENTI CATASTALI

Foglio: 12

Mappale: 1

VALORE STORICO-ARCHITETTONICO

Valore testimoniale: ALTO

Normativa di riferimento: NESSUNA





Le Emergenze Storico - Architettoniche

Scheda sintetica N. 72

COMUNE DI LAMPORECCHIO

OGGETTO

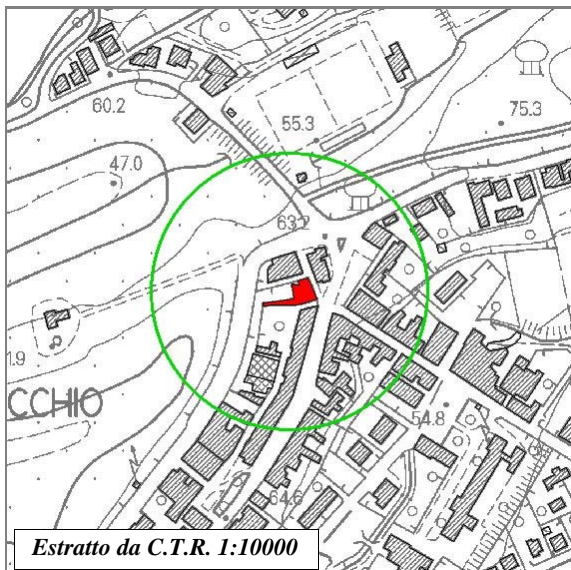
Denominazione: PALAZZO D'ANGOLO

Località: PIAZZA BERNI

ASPETTI TIPOLOGICI

Tipologia: PALAZZO

Impianto tipologico: EDIFICIO SINGOLO



RIFERIMENTI CATASTALI

Foglio: 12

Mappale: 2

VALORE STORICO-ARCHITETTONICO

Valore testimoniale: ALTO

Normativa di riferimento: NESSUNA





Le Emergenze Storico - Architettoniche

Scheda sintetica N. 73

COMUNE DI LAMPORECCHIO

OGGETTO

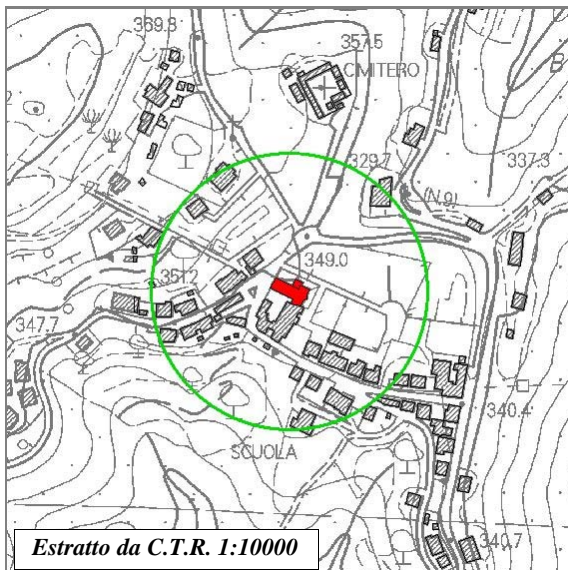
Denominazione: CHIESA DI S.BARONTO

Località: LAMPORECCHIO

ASPETTI TIPOLOGICI

Tipologia: EDIFICIO DI CULTO

Impianto tipologico: EDIFICIO SINGOLO



RIFERIMENTI CATASTALI

Foglio: 1

Mappale: B,C

VALORE STORICO-ARCHITETTONICO

Valore testimoniale: ALTO

Normativa di riferimento: D.L.S. 41/04 EX L.1089/39





Le Emergenze Storico - Architettoniche

Scheda sintetica N. 472

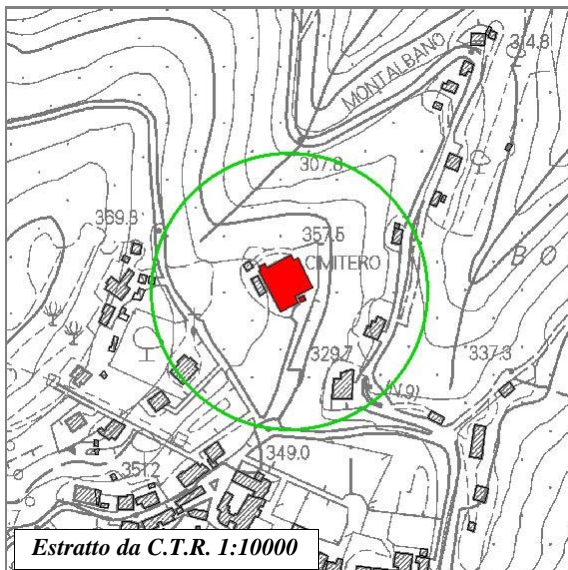
COMUNE DI LAMPORECCHIO

OGGETTO

Denominazione: CIMITERO
Località: LAMPORECCHIO

ASPETTI TIPOLOGICI

Tipologia: EDIFICIO DI CULTO
Impianto tipologico: AREA



RIFERIMENTI CATASTALI

Foglio: 1
Mappale: A

VALORE STORICO-ARCHITETTONICO

Valore testimoniale: ALTO
Normativa di riferimento: D.L.S. 41/04 EX L.1089/39





Le Emergenze Storico - Architettoniche

Scheda sintetica N. 475

COMUNE DI LAMPORECCHIO

OGGETTO

Denominazione: CHIESA DI MASTROMARCO

Località: LAMPORECCHIO

ASPETTI TIPOLOGICI

Tipologia: EDIFICIO DI CULTO

Impianto tipologico: EDIFICIO SINGOLO



RIFERIMENTI CATASTALI

Foglio: 26

Mappale: B

VALORE STORICO-ARCHITETTONICO

Valore testimoniale: ALTO

Normativa di riferimento: D.L.S. 41/04 EX L.1089/39





Le Emergenze Storico - Architettoniche

Scheda sintetica N. 476

COMUNE DI LAMPORECCHIO

OGGETTO

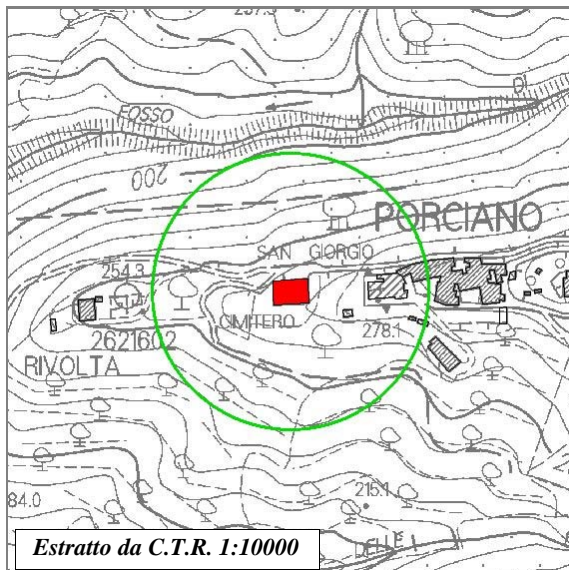
Denominazione: CHIESA DI PORCIANO

Località: PORCIANO

ASPETTI TIPOLOGICI

Tipologia: EDIFICIO DI CULTO

Impianto tipologico: EDIFICIO SINGOLO



RIFERIMENTI CATASTALI

Foglio: 7

Mappale: B

VALORE STORICO-ARCHITETTONICO

Valore testimoniale: ALTO

Normativa di riferimento: NESSUNA





Le Emergenze Storico - Architettoniche

Scheda sintetica N. 477

COMUNE DI LAMPORECCHIO

OGGETTO

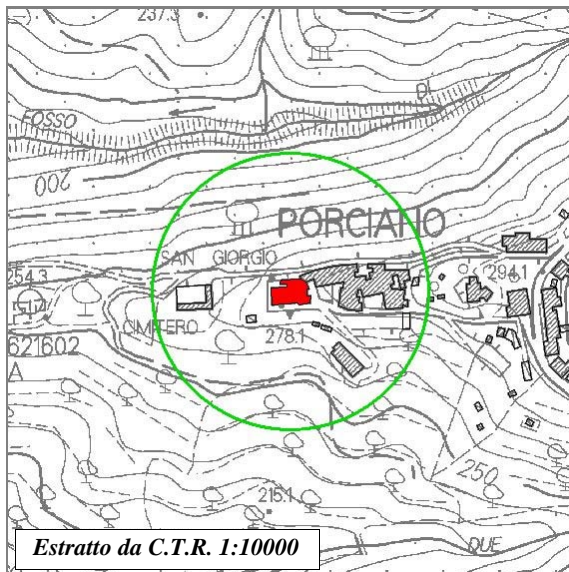
Denominazione: CIMITERO DI PORCIANO

Località: PORCIANO

ASPETTI TIPOLOGICI

Tipologia: EDIFICIO DI CULTO

Impianto tipologico: AREA



RIFERIMENTI CATASTALI

Foglio: 7

Mappale: A

VALORE STORICO-ARCHITETTONICO

Valore testimoniale: ALTO

Normativa di riferimento: NESSUNA





Le Emergenze Storico - Architettoniche

Scheda sintetica N. 478

COMUNE DI LAMPORECCHIO

OGGETTO

Denominazione: COMPLESSO OSPEDALE MINGHETTI

Località: SPICCHIO

ASPETTI TIPOLOGICI

Tipologia: EDIFICIO SANITARIO

Impianto tipologico: GRUPPI DI EDIFICI



RIFERIMENTI CATASTALI

Foglio: 6

Mappale: 456,115,116

VALORE STORICO-ARCHITETTONICO

Valore testimoniale: ALTO

Normativa di riferimento: NESSUNA





Le Emergenze Storico - Architettoniche

Scheda sintetica N. 479

COMUNE DI LAMPORECCHIO

OGGETTO

Denominazione: COMPLESSO OSPEDALE MINGHETTI

Località: SPICCHIO

ASPETTI TIPOLOGICI

Tipologia: EDIFICIO SANITARIO

Impianto tipologico: GRUPPI DI EDIFICI



RIFERIMENTI CATASTALI

Foglio: 6

Mappale: 112,461,520

VALORE STORICO-ARCHITETTONICO

Valore testimoniale: ALTO

Normativa di riferimento: NESSUNA





Le Emergenze Storico - Architettoniche

Scheda sintetica N. 481

COMUNE DI LAMPORECCHIO

OGGETTO

Denominazione: OSPEDALE MINGHETTI

Località: SPICCHIO

ASPETTI TIPOLOGICI

Tipologia: EDIFICIO SANITARIO

Impianto tipologico: EDIFICIO SINGOLO



RIFERIMENTI CATASTALI

Foglio: 6

Mappale: 444,462

VALORE STORICO-ARCHITETTONICO

Valore testimoniale: ALTO

Normativa di riferimento: NESSUNA





Le Emergenze Storico - Architettoniche

Scheda sintetica N. 482

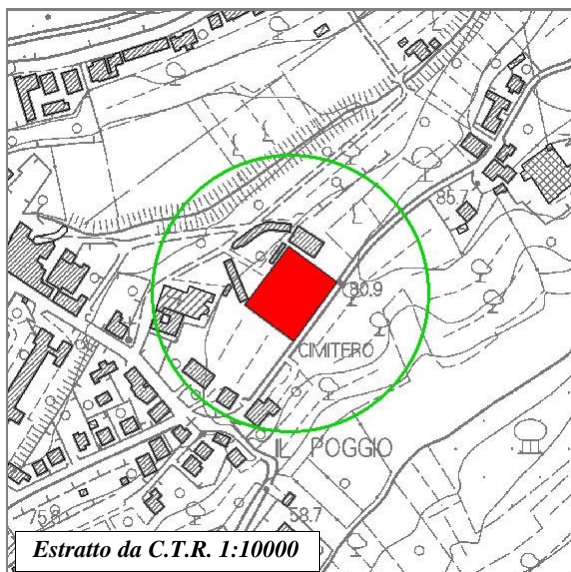
COMUNE DI LAMPORECCHIO

OGGETTO

Denominazione: CIMITERO
Località: LAMPORECCHIO

ASPETTI TIPOLOGICI

Tipologia: EDIFICIO DI CULTO
Impianto tipologico: AREA



RIFERIMENTI CATASTALI

Foglio: 10
Mappale: B

VALORE STORICO-ARCHITETTONICO

Valore testimoniale: ALTO
Normativa di riferimento: NESSUNA





Le Emergenze Storico - Architettoniche

Scheda sintetica N. 483

COMUNE DI LAMPORECCHIO

OGGETTO

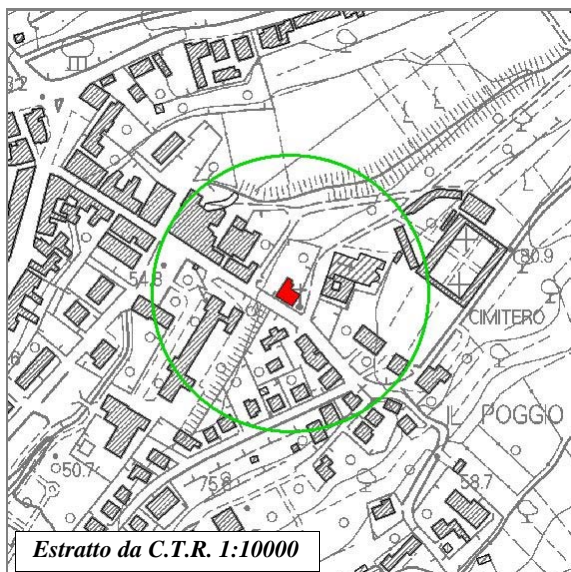
Denominazione: SCUOLA S. VITONI

Località: LAMPORECCHIO

ASPETTI TIPOLOGICI

Tipologia: EDIFICIO INFRASTRUTTURALE E SERVIZI

Impianto tipologico: EDIFICIO SINGOLO



Estratto da C.T.R. 1:10000

RIFERIMENTI CATASTALI

Foglio: 10

Mappale: 181

VALORE STORICO-ARCHITETTONICO

Valore testimoniale: ALTO

Normativa di riferimento: NESSUNA





Le Emergenze Storico - Architettoniche

Scheda sintetica N. 484

COMUNE DI LAMPORECCHIO

OGGETTO

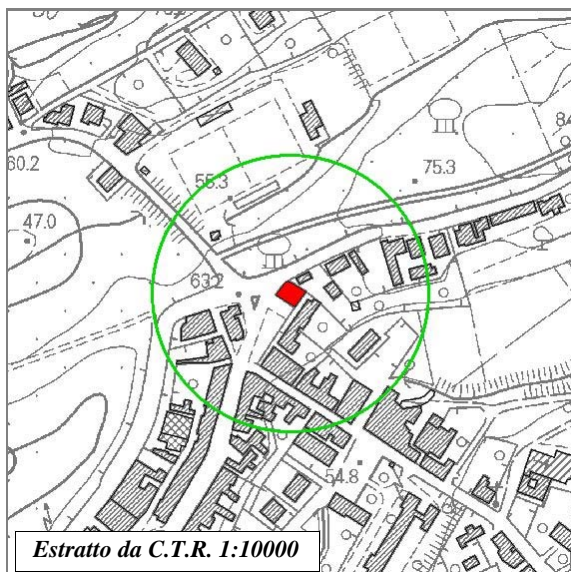
Denominazione: PALAZZO COMUNALE

Località: LAMPORECCHIO

ASPETTI TIPOLOGICI

Tipologia: PALAZZO

Impianto tipologico: EDIFICIO SINGOLO



Estratto da C.T.R. 1:10000

RIFERIMENTI CATASTALI

Foglio: 12

Mappale: 7

VALORE STORICO-ARCHITETTONICO

Valore testimoniale: ALTO

Normativa di riferimento: NESSUNA





Le Emergenze Storico - Architettoniche

Scheda sintetica N. 486

COMUNE DI LAMPORECCHIO

OGGETTO

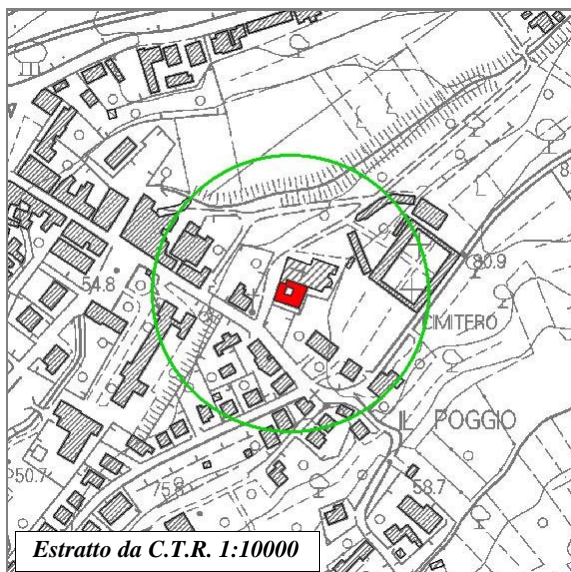
Denominazione: PARROCCHIA

Località: LAMPORECCHIO

ASPETTI TIPOLOGICI

Tipologia: EDIFICIO DI CULTO

Impianto tipologico: EDIFICIO SINGOLO



Estratto da C.T.R. 1:10000

RIFERIMENTI CATASTALI

Foglio: 10

Mappale: 233

VALORE STORICO-ARCHITETTONICO

Valore testimoniale: ALTO

Normativa di riferimento: NESSUNA





Provincia
di Pistoia

CECINA

Piano Territoriale

A Coordinamento

L.R. 3 Gennaio 2005 - n° 1
CALORIA ALTA

LARCIANO

Responsabile del Procedimento

Dr. Agr. Renato Ferretti

Dirigente Dipartimento Pianificazione Territoriale - Agricoltura - Turismo - Promozione

Metodologia e coordinamento

Ilaria Bonanno

Rilievo ed elaborazioni a cura di

Arch. Lara Monti

Informatizzazione

Walter Tosi

Comune di Larciano





Le Emergenze Storico - Architettoniche

Scheda sintetica N. 386

COMUNE DI LARCIANO

OGGETTO

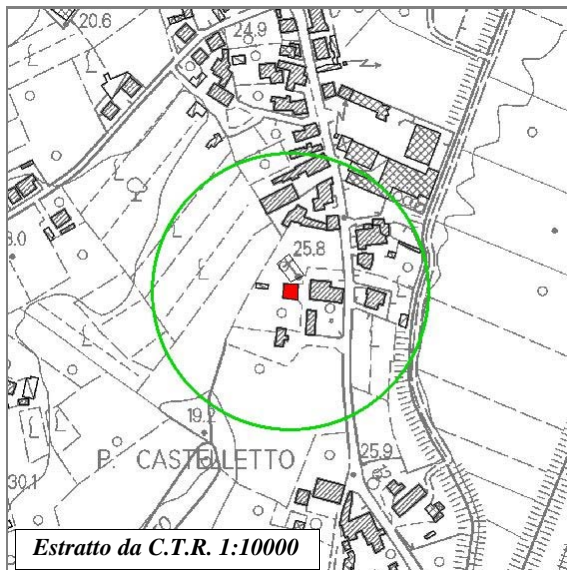
Denominazione: PALAZZO

Località: LE BACCANE

ASPETTI TIPOLOGICI

Tipologia: PALAZZO

Impianto tipologico: EDIFICIO SINGOLO



RIFERIMENTI CATASTALI

Foglio: 26

Mappale: 37

VALORE STORICO-ARCHITETTONICO

Valore testimoniale: ALTO

Normativa di riferimento: NESSUNA





Le Emergenze Storico - Architettoniche

Scheda sintetica N. 67

COMUNE DI LARCIANO

OGGETTO

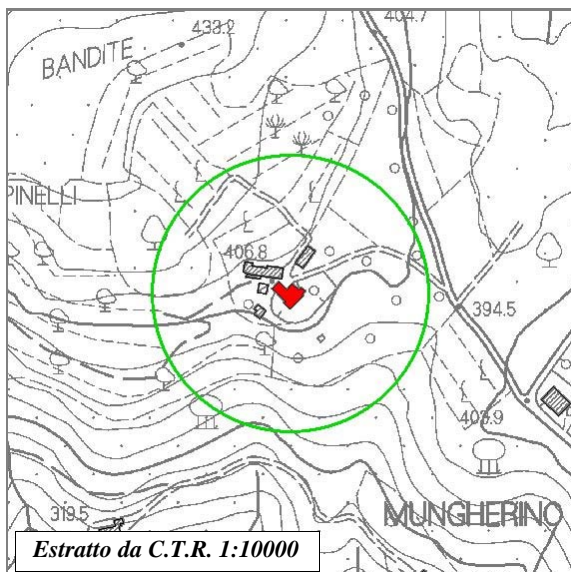
Denominazione: VILLA MARIANI

Località: MUNGHERINO

ASPETTI TIPOLOGICI

Tipologia: VILLA

Impianto tipologico: EDIFICIO SINGOLO



RIFERIMENTI CATASTALI

Foglio: 4

Mappale: 47,399

VALORE STORICO-ARCHITETTONICO

Valore testimoniale: ALTO

Normativa di riferimento: NESSUNA





Le Emergenze Storico - Architettoniche

Scheda sintetica N. 68

COMUNE DI LARCIANO

OGGETTO

Denominazione: CASTELLO DI LARCIANO

Località: LARCIANO CASTELLO

ASPETTI TIPOLOGICI

Tipologia: FORTIFICAZIONE

Impianto tipologico: EDIFICIO SINGOLO



Estratto da C.T.R. 1:10000

RIFERIMENTI CATASTALI

Foglio: 14

Mappale: 11

VALORE STORICO-ARCHITETTONICO

Valore testimoniale: ALTO

Normativa di riferimento: D.L.S. 41/04 EX L.1089/39





Le Emergenze Storico - Architettoniche

Scheda sintetica N. 69

COMUNE DI LARCIANO

OGGETTO

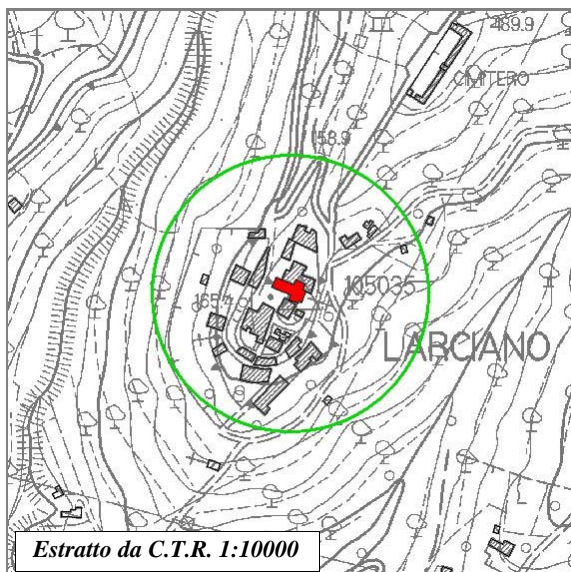
Denominazione: CHIESA DI S. SILVESTRO E CANONICA

Località: LARCIANO CASTELLO

ASPETTI TIPOLOGICI

Tipologia: EDIFICIO DI CULTO

Impianto tipologico: EDIFICIO SINGOLO



RIFERIMENTI CATASTALI

Foglio: 14

Mappale: A

VALORE STORICO-ARCHITETTONICO

Valore testimoniale: ALTO

Normativa di riferimento: D.L.S. 41/04 EX L.1089/39





Le Emergenze Storico - Architettoniche

Scheda sintetica N. 70

COMUNE DI LARCIANO

OGGETTO

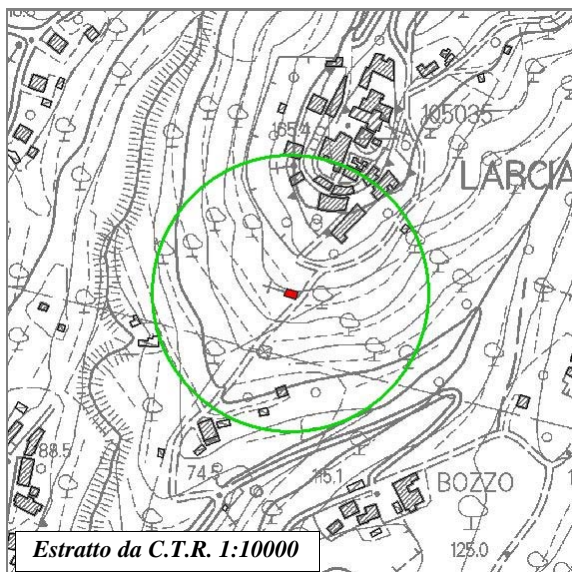
Denominazione: CAPPELLA

Località: LARCIANO CASTELLO

ASPETTI TIPOLOGICI

Tipologia: EDIFICIO DI CULTO

Impianto tipologico: EDIFICIO SINGOLO



RIFERIMENTI CATASTALI

Foglio: 14

Mappale: 79

VALORE STORICO-ARCHITETTONICO

Valore testimoniale: ALTO

Normativa di riferimento: NESSUNA





Le Emergenze Storico - Architettoniche

Scheda sintetica N. 74

COMUNE DI LARCIANO

OGGETTO

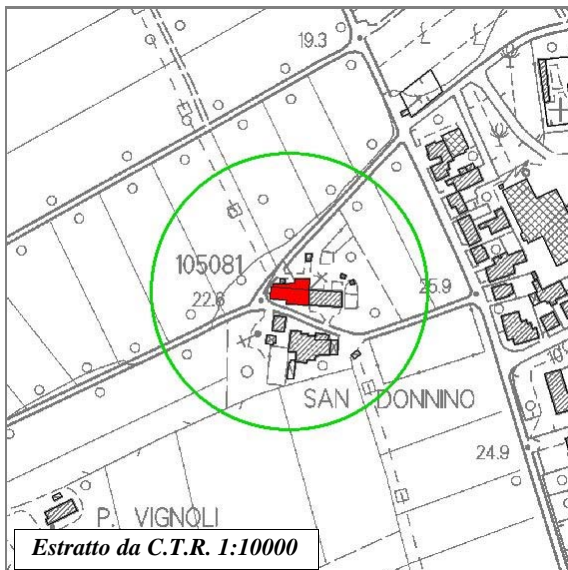
Denominazione: CHIESA DI S. DONNINO

Località: CASTELMARTINI

ASPETTI TIPOLOGICI

Tipologia: EDIFICIO DI CULTO

Impianto tipologico: EDIFICIO SINGOLO



RIFERIMENTI CATASTALI

Foglio: 23

Mappale: B

VALORE STORICO-ARCHITETTONICO

Valore testimoniale: ALTO

Normativa di riferimento: NESSUNA





Le Emergenze Storico - Architettoniche

Scheda sintetica N. 75

COMUNE DI LARCIANO

OGGETTO

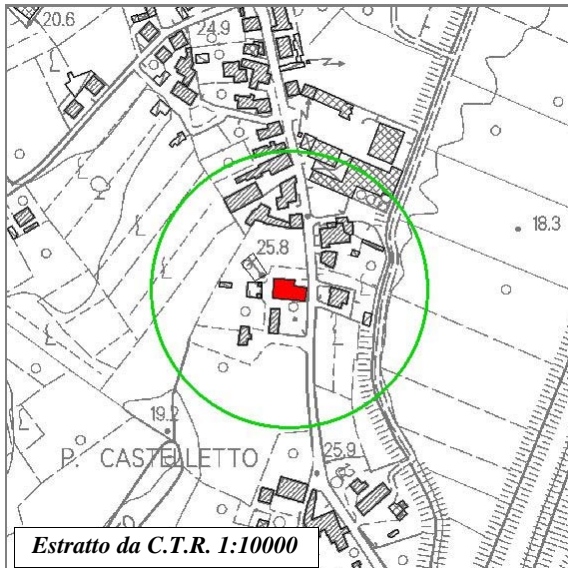
Denominazione: VILLA CASTELLETTO

Località: CASTELMARTINI

ASPETTI TIPOLOGICI

Tipologia: VILLA

Impianto tipologico: EDIFICIO SINGOLO



RIFERIMENTI CATASTALI

Foglio: 26

Mappale: 110,200,109

VALORE STORICO-ARCHITETTONICO

Valore testimoniale: ALTO

Normativa di riferimento: NESSUNA





Le Emergenze Storico - Architettoniche

Scheda sintetica N. 86

COMUNE DI LARCIANO

OGGETTO

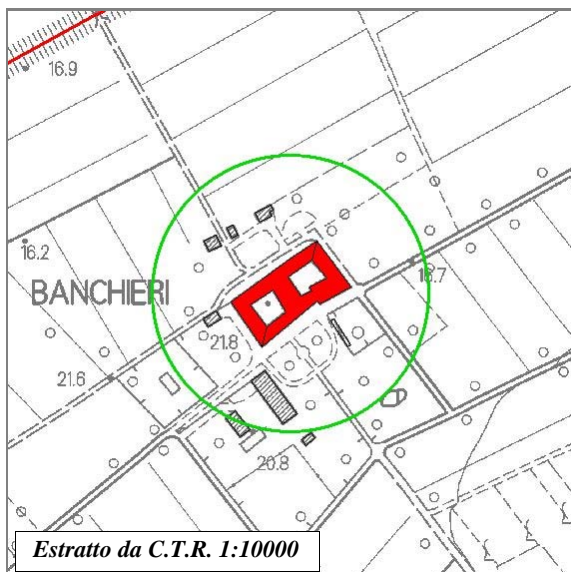
Denominazione: VILLA CASTELMARTINI

Località: VIA DELLE MORETTE 7

ASPETTI TIPOLOGICI

Tipologia: VILLA

Impianto tipologico: EDIFICIO SINGOLO



RIFERIMENTI CATASTALI

Foglio: 24

Mappale: 9,11,14

VALORE STORICO-ARCHITETTONICO

Valore testimoniale: ALTO

Normativa di riferimento: D.L.S. 41/04 EX L.1089/39





Le Emergenze Storico - Architettoniche

Scheda sintetica N. 378

COMUNE DI LARCIANO

OGGETTO

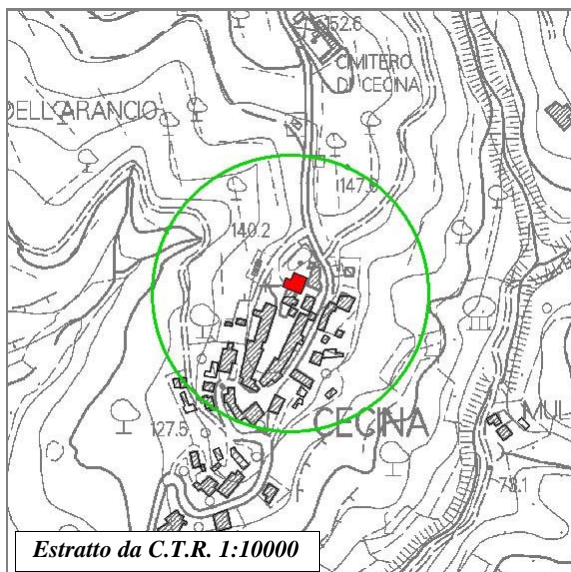
Denominazione: CHIESA S. NICCOLO'

Località: CECINA CASTELLO

ASPETTI TIPOLOGICI

Tipologia: EDIFICIO DI CULTO

Impianto tipologico: EDIFICIO SINGOLO



RIFERIMENTI CATASTALI

Foglio: 2

Mappale: B

VALORE STORICO-ARCHITETTONICO

Valore testimoniale: ALTO

Normativa di riferimento: NESSUNA





Le Emergenze Storico - Architettoniche

Scheda sintetica N. 380

COMUNE DI LARCIANO

OGGETTO

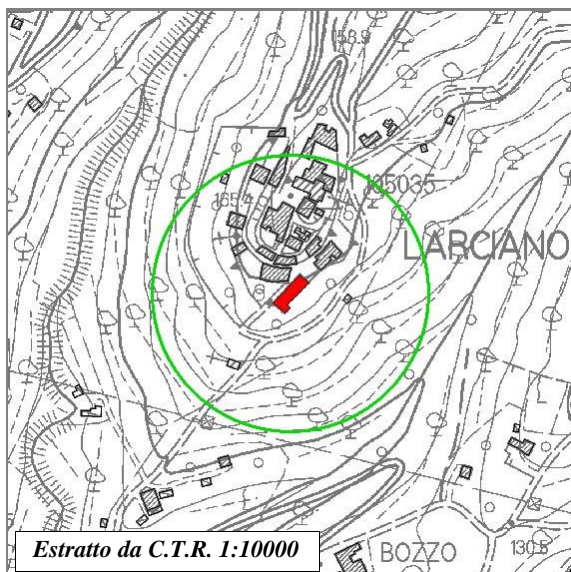
Denominazione: PALAZZO DEL PODESTA'

Località: LARCIANO CASTELLO

ASPETTI TIPOLOGICI

Tipologia: PALAZZO

Impianto tipologico: EDIFICIO SINGOLO



RIFERIMENTI CATASTALI

Foglio: 14

Mappale: 50

VALORE STORICO-ARCHITETTONICO

Valore testimoniale: ALTO

Normativa di riferimento: NESSUNA





Le Emergenze Storico - Architettoniche

Scheda sintetica N. 381

COMUNE DI LARCIANO

OGGETTO

Denominazione: NUOVA CANONICA
Località: LARCIANO CASTELLO

ASPETTI TIPOLOGICI

Tipologia: EDIFICIO DI CULTO
Impianto tipologico: EDIFICIO SINGOLO



RIFERIMENTI CATASTALI

Foglio: 14
Mappale: 29

VALORE STORICO-ARCHITETTONICO

Valore testimoniale: ALTO
Normativa di riferimento: NESSUNA





Le Emergenze Storico - Architettoniche

Scheda sintetica N. 382

COMUNE DI LARCIANO

OGGETTO

Denominazione: VECCHIA CANONICA

Località: LARCIANO CASTELLO

ASPETTI TIPOLOGICI

Tipologia: EDIFICIO DI CULTO

Impianto tipologico: EDIFICIO SINGOLO



Estratto da C.T.R. 1:10000

RIFERIMENTI CATASTALI

Foglio: 14

Mappale: 209

VALORE STORICO-ARCHITETTONICO

Valore testimoniale: ALTO

Normativa di riferimento: D.L.S. 41/04 EX L.1089/39





Le Emergenze Storico - Architettoniche

Scheda sintetica N. 383

COMUNE DI LARCIANO

OGGETTO

Denominazione: DEPOSITO

Località: LARCIANO CASTELLO

ASPETTI TIPOLOGICI

Tipologia: PALAZZO

Impianto tipologico: EDIFICIO SINGOLO



RIFERIMENTI CATASTALI

Foglio: 14

Mappale: 10

VALORE STORICO-ARCHITETTONICO

Valore testimoniale: ALTO

Normativa di riferimento: D.L.S. 41/04 EX L.1089/39





Le Emergenze Storico - Architettoniche

Scheda sintetica N. 384

COMUNE DI LARCIANO

OGGETTO

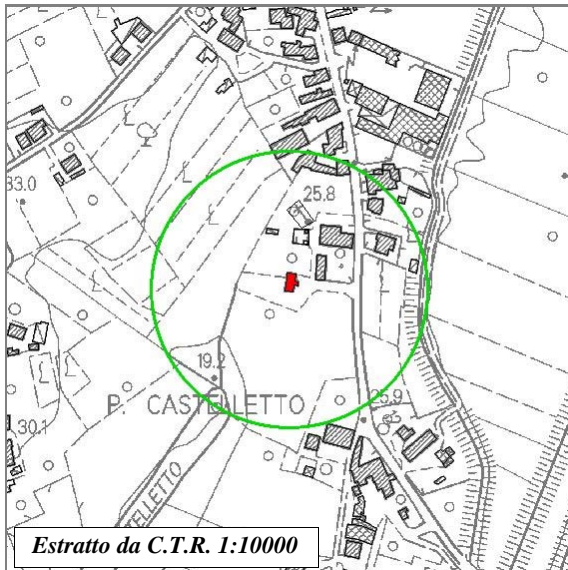
Denominazione: ANNESSO AGRICOLO

Località: LE BACCANE

ASPETTI TIPOLOGICI

Tipologia: EDIFICIO RURALE

Impianto tipologico: EDIFICIO SINGOLO



RIFERIMENTI CATASTALI

Foglio: 26

Mappale: 36

VALORE STORICO-ARCHITETTONICO

Valore testimoniale: ALTO

Normativa di riferimento: NESSUNA





Le Emergenze Storico - Architettoniche

Scheda sintetica N. 385

COMUNE DI LARCIANO

OGGETTO

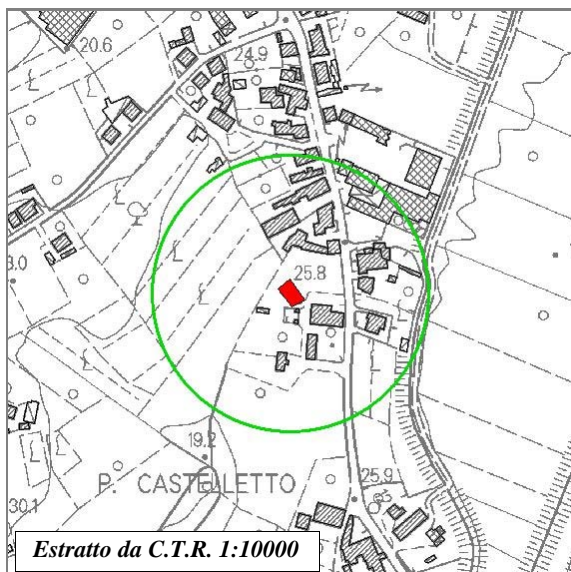
Denominazione: CHIESA

Località: LE BACCANE

ASPETTI TIPOLOGICI

Tipologia: EDIFICIO DI CULTO

Impianto tipologico: EDIFICIO SINGOLO



RIFERIMENTI CATASTALI

Foglio: 26

Mappale: 37

VALORE STORICO-ARCHITETTONICO

Valore testimoniale: ALTO

Normativa di riferimento: NESSUNA





Le Emergenze Storico - Architettoniche

Scheda sintetica N. 505

COMUNE DI LARCIANO

OGGETTO

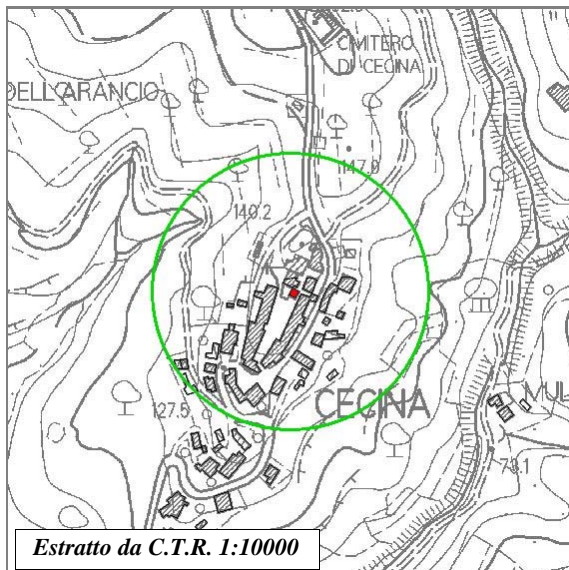
Denominazione: CANONICA

Località: CECINA DI LARCIANO

ASPETTI TIPOLOGICI

Tipologia: EDIFICIO DI CULTO

Impianto tipologico: EDIFICIO SINGOLO



RIFERIMENTI CATASTALI

Foglio: 2

Mappale: 185

VALORE STORICO-ARCHITETTONICO

Valore testimoniale: ALTO

Normativa di riferimento: NESSUNA





Provincia
di Pistoia

Piano MASSA Territoriale Coordinamento

L.R. 3 Gennaio 2005 - n° 1
LE MOLINA

Responsabile del Procedimento

Dr. Agr. Renato Ferretti

Dirigente Dipartimento Pianificazione Territoriale - Agricoltura - Turismo - Promozione

Metodologia e coordinamento

Ilaria Bonanno

GIANO

Rilevo ed elaborazioni a cura di

Arch. Lara Monti

Informatizzazione

Walter Tosi

MARGINE COPERTA - TRAVE

Comune di Massa e Cozzile





Le Emergenze Storico - Architettoniche

Scheda sintetica N. 491

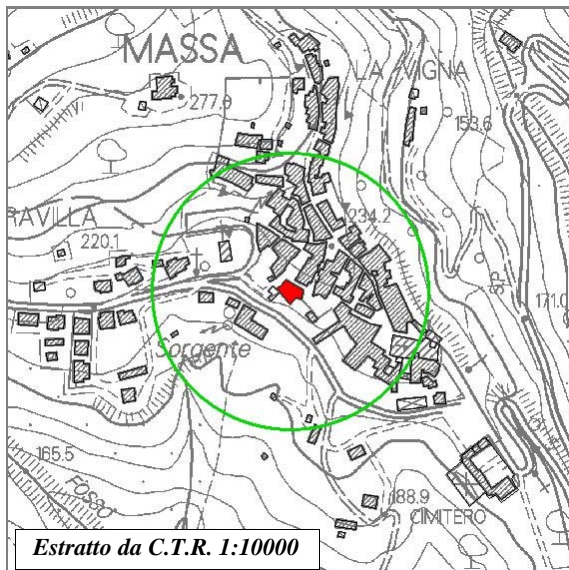
COMUNE DI MASSA E COZZILE

OGGETTO

Denominazione: PALAZZO
Località: VIA CAIROLI

ASPETTI TIPOLOGICI

Tipologia: PALAZZO
Impianto tipologico: EDIFICIO SINGOLO



RIFERIMENTI CATASTALI

Foglio: 8
Mappale: 203

VALORE STORICO-ARCHITETTONICO

Valore testimoniale: ALTO
Normativa di riferimento: NESSUNA





Le Emergenze Storico - Architettoniche

Scheda sintetica N. 45

COMUNE DI MASSA E COZZILE

OGGETTO

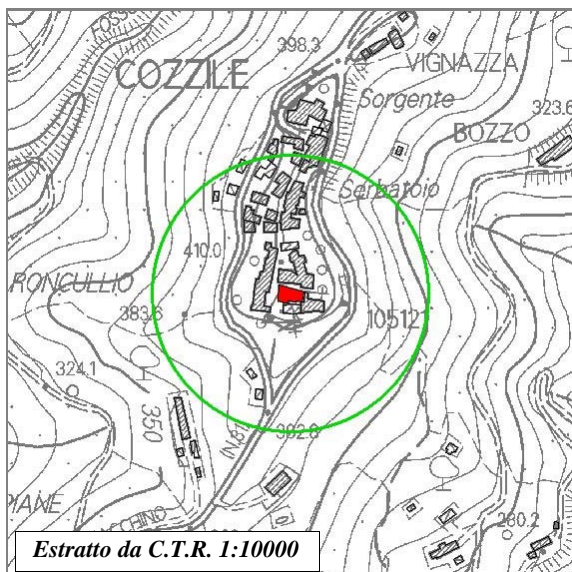
Denominazione: CHIESA S. JACOPO APOSTOLO

Località: P. F. MARTINI

ASPETTI TIPOLOGICI

Tipologia: EDIFICIO DI CULTO

Impianto tipologico: EDIFICIO SINGOLO



RIFERIMENTI CATASTALI

Foglio: 8

Mappale: C,D

VALORE STORICO-ARCHITETTONICO

Valore testimoniale: ALTO

Normativa di riferimento: D.L.S. 41/04 EX L.1089/39





Le Emergenze Storico - Architettoniche

Scheda sintetica N. 46

COMUNE DI MASSA E COZZILE

OGGETTO

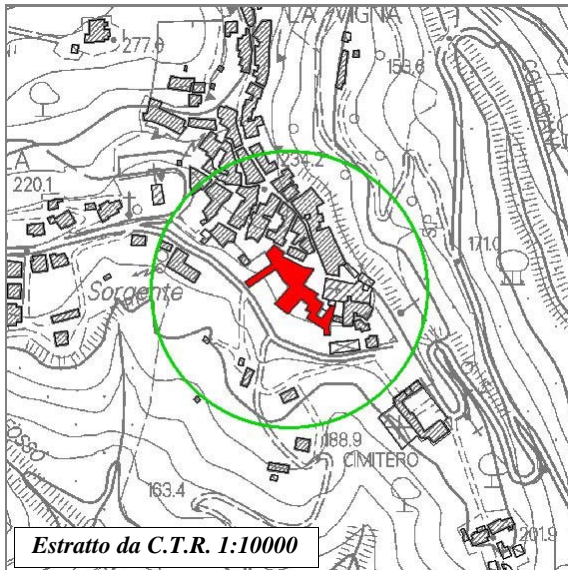
Denominazione: MONASTERO DELLA VISITAZIONE DI S.MARIA

Località: PIAZZA CAVOUR N. 2

ASPETTI TIPOLOGICI

Tipologia: EDIFICIO DI CULTO

Impianto tipologico: GRUPPI DI EDIFICI



RIFERIMENTI CATASTALI

Foglio: 8

Mappale: 248 ,247 SUB. DAL 3 AL 52

VALORE STORICO-ARCHITETTONICO

Valore testimoniale: ALTO

Normativa di riferimento: D.L.S. 41/04 EX L.1089/39





Le Emergenze Storico - Architettoniche

Scheda sintetica N. 47

COMUNE DI MASSA E COZZILE

OGGETTO

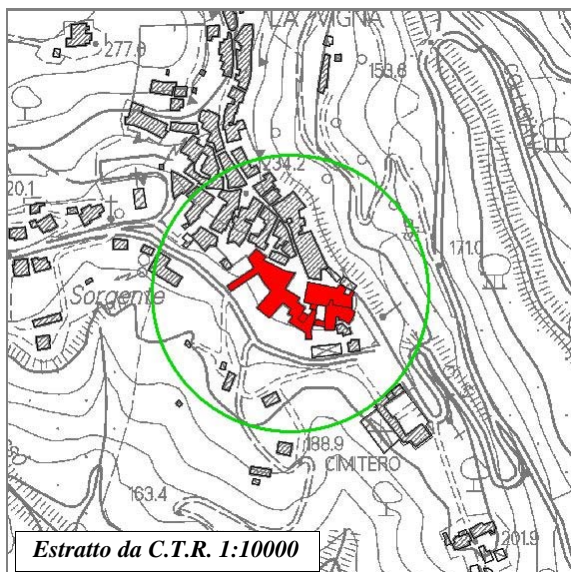
Denominazione: MONASTERO DELLA VISITAZIONE DI S. MARIA

Località: PIAZZA CAVOUR 2

ASPETTI TIPOLOGICI

Tipologia: EDIFICIO DI CULTO

Impianto tipologico: GRUPPI DI EDIFICI



RIFERIMENTI CATASTALI

Foglio: 8

Mappale: E, 247, 248, SUB 3-52

VALORE STORICO-ARCHITETTONICO

Valore testimoniale: ALTO

Normativa di riferimento: D.L.S. 41/04 EX L.1089/39





Le Emergenze Storico - Architettoniche

Scheda sintetica N. 488

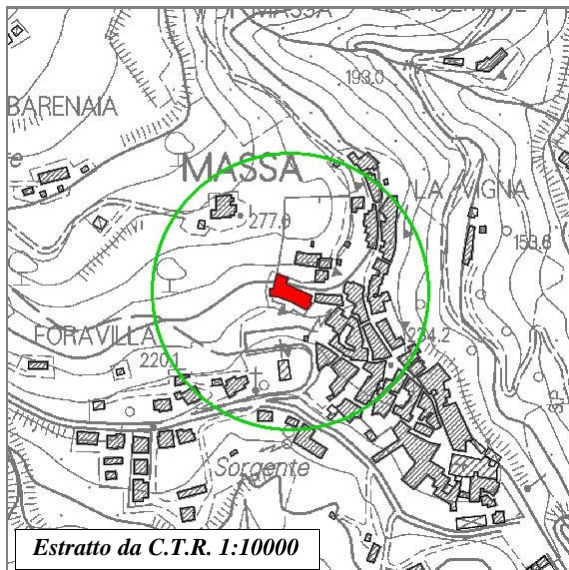
COMUNE DI MASSA E COZZILE

OGGETTO

Denominazione: PALAZZO
Località: VIA CAIROLI

ASPETTI TIPOLOGICI

Tipologia: PALAZZO
Impianto tipologico: EDIFICIO SINGOLO



Estratto da C.T.R. 1:10000

RIFERIMENTI CATASTALI

Foglio: 8
Mappale: 256

VALORE STORICO-ARCHITETTONICO

Valore testimoniale: ALTO
Normativa di riferimento: NESSUNA





Le Emergenze Storico - Architettoniche

Scheda sintetica N. 489

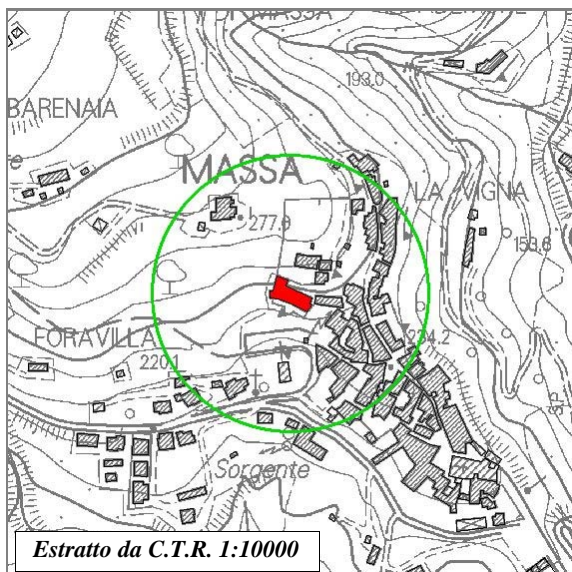
COMUNE DI MASSA E COZZILE

OGGETTO

Denominazione: PALAZZO
Località: VIA L.V.GIUSFREDI 15,17

ASPETTI TIPOLOGICI

Tipologia: PALAZZO
Impianto tipologico: EDIFICIO SINGOLO



RIFERIMENTI CATASTALI

Foglio: 8
Mappale: 255

VALORE STORICO-ARCHITETTONICO

Valore testimoniale: ALTO
Normativa di riferimento: NESSUNA





Le Emergenze Storico - Architettoniche

Scheda sintetica N. 490

COMUNE DI MASSA E COZZILE

OGGETTO

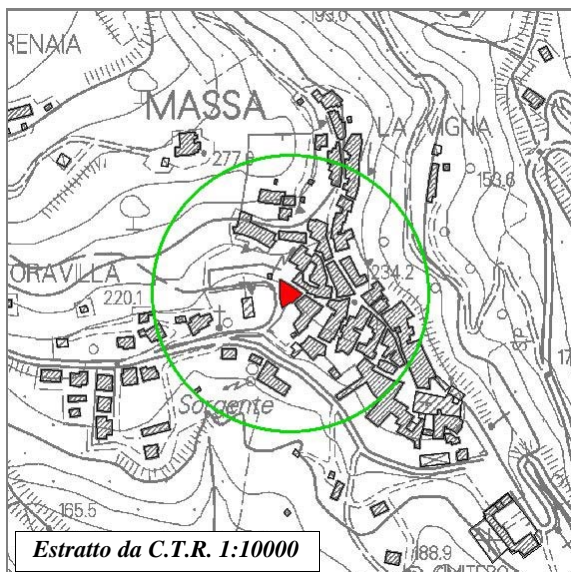
Denominazione: PALAZZO

Località: VIA CAIROLI 14

ASPETTI TIPOLOGICI

Tipologia: PALAZZO

Impianto tipologico: EDIFICIO SINGOLO



RIFERIMENTI CATASTALI

Foglio: 8

Mappale: 200, 202

VALORE STORICO-ARCHITETTONICO

Valore testimoniale: ALTO

Normativa di riferimento: NESSUNA





Le Emergenze Storico - Architettoniche

Scheda sintetica N. 493

COMUNE DI MASSA E COZZILE

OGGETTO

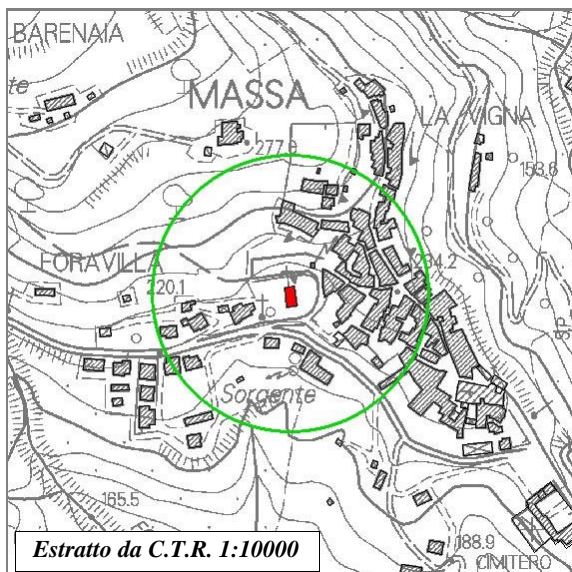
Denominazione: CHIESA

Località: VIA CAIROLI

ASPETTI TIPOLOGICI

Tipologia: EDIFICIO DI CULTO

Impianto tipologico: EDIFICIO SINGOLO



RIFERIMENTI CATASTALI

Foglio: 8

Mappale: 194

VALORE STORICO-ARCHITETTONICO

Valore testimoniale: ALTO

Normativa di riferimento: NESSUNA





Provincia
di Pistoia

Piano Territoriale Coordinamento

L.R. 3 Gennaio 2005 - n° 1

MONSUMMANO TERME



Responsabile del Procedimento

Dr. Agr. Renato Ferretti

Dirigente Dipartimento Pianificazione Territoriale - Agricoltura - Turismo - Promozione

Metodologia e coordinamento

Ilaria Bonanno



Rilievo ed elaborazioni a cura di

Arch. Lara Monti

Informatizzazione

Walter Tosi



GROTTA GIULIA

Comune di Monsummano Terme





Le Emergenze Storico - Architettoniche

Scheda sintetica N. 579

COMUNE DI MONSUMMANO TERME

OGGETTO

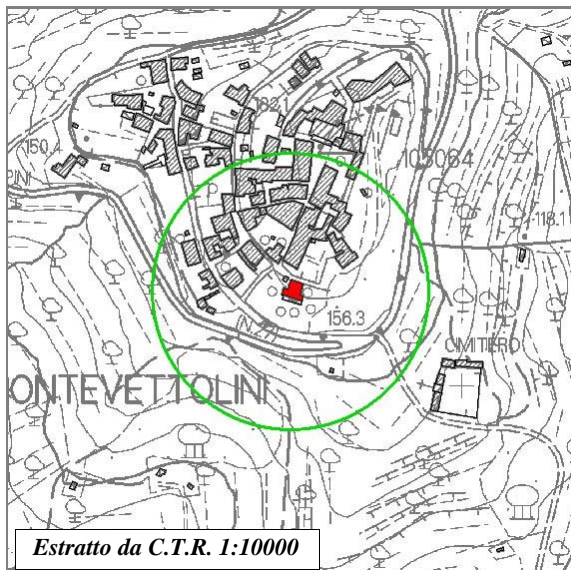
Denominazione: PALAZZO

Località: MONTEVETTOLINI

ASPETTI TIPOLOGICI

Tipologia: PALAZZO

Impianto tipologico: EDIFICIO SINGOLO



Estratto da C.T.R. 1:10000

RIFERIMENTI CATASTALI

Foglio: 18

Mappale: 184

VALORE STORICO-ARCHITETTONICO

Valore testimoniale: ALTO

Normativa di riferimento: NESSUNA





Le Emergenze Storico - Architettoniche

Scheda sintetica N. 52

COMUNE DI MONSUMMANO TERME

OGGETTO

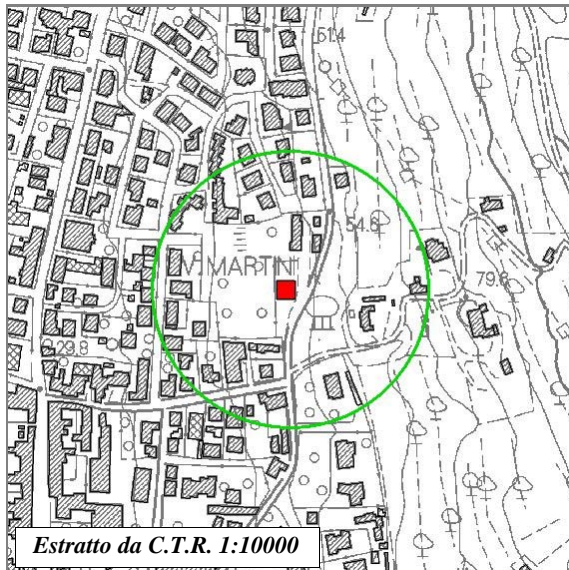
Denominazione: VILLA RENATICO MARTINI

Località: VIA RENATICO 59

ASPETTI TIPOLOGICI

Tipologia: VILLA

Impianto tipologico: EDIFICIO SINGOLO



RIFERIMENTI CATASTALI

Foglio: 6

Mappale: 71

VALORE STORICO-ARCHITETTONICO

Valore testimoniale: ALTO

Normativa di riferimento: D.L.S. 41/04 EX L.1089/39





Le Emergenze Storico - Architettoniche

Scheda sintetica N. 61

COMUNE DI MONSUMMANO TERME

OGGETTO

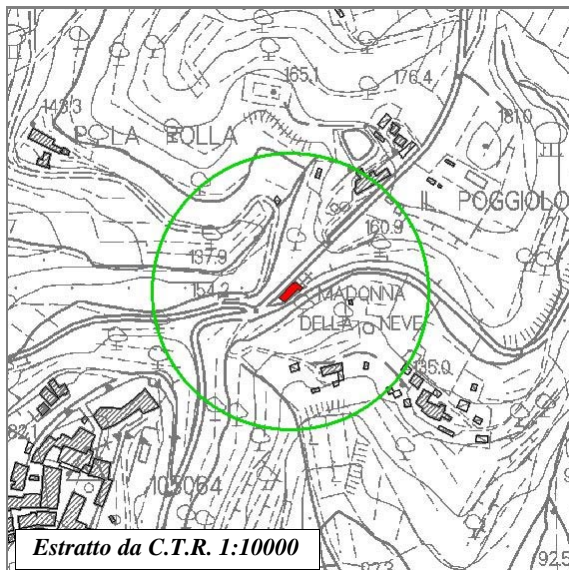
Denominazione: ORATORIO MADONNA DELLA NEVE

Località: VIA DI CANTAGRILLO

ASPETTI TIPOLOGICI

Tipologia: EDIFICIO DI CULTO

Impianto tipologico: EDIFICIO SINGOLO



RIFERIMENTI CATASTALI

Foglio: 13

Mappale: A

VALORE STORICO-ARCHITETTONICO

Valore testimoniale: ALTO

Normativa di riferimento: D.L.S. 41/04 EX L.1089/39





Le Emergenze Storico - Architettoniche

Scheda sintetica N. 62

COMUNE DI MONSUMMANO TERME

OGGETTO

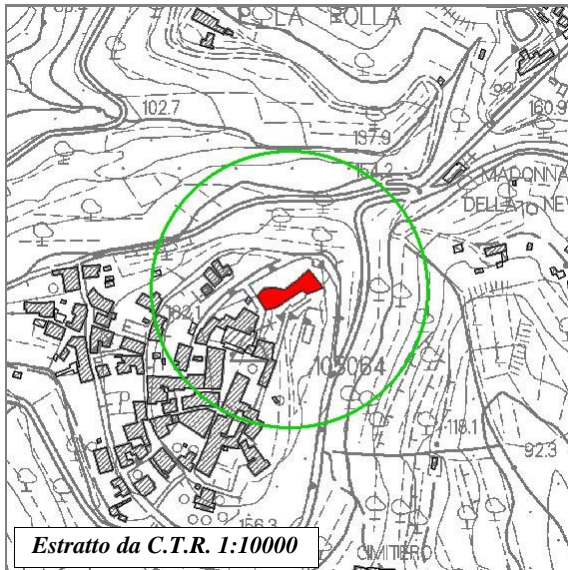
Denominazione: VILLA MEDICEA

Località: MONSUMMANO

ASPETTI TIPOLOGICI

Tipologia: VILLA

Impianto tipologico: EDIFICIO SINGOLO



Estratto da C.T.R. 1:10000

RIFERIMENTI CATASTALI

Foglio: 18

Mappale: 90

VALORE STORICO-ARCHITETTONICO

Valore testimoniale: ALTO

Normativa di riferimento: NESSUNA





Le Emergenze Storico - Architettoniche

Scheda sintetica N. 63

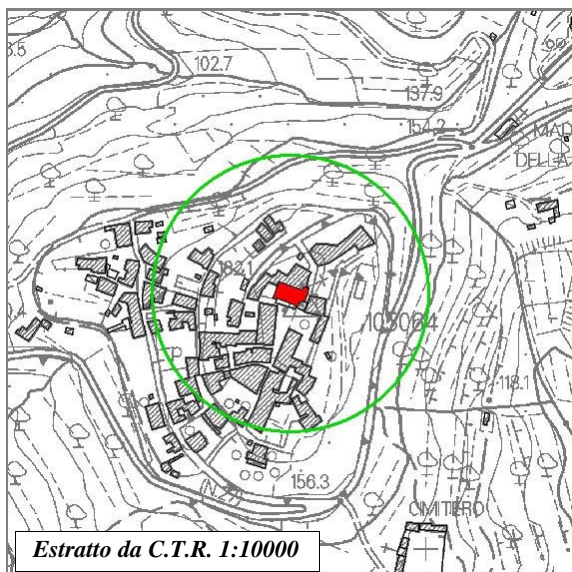
COMUNE DI MONSUMMANO TERME

OGGETTO

Denominazione: CHESA PIEVANA S. MICHELE ARCANGELO E LORENZO MARTIRE
Località: PIAZZA BARGELLINI

ASPETTI TIPOLOGICI

Tipologia: EDIFICIO DI CULTO
Impianto tipologico: EDIFICIO SINGOLO



RIFERIMENTI CATASTALI

Foglio: 18
Mappale: A

VALORE STORICO-ARCHITETTONICO

Valore testimoniale: ALTO
Normativa di riferimento: D.L.S. 41/04 EX L.1089/39





Le Emergenze Storico - Architettoniche

Scheda sintetica N. 78

COMUNE DI MONSUMMANO TERME

OGGETTO

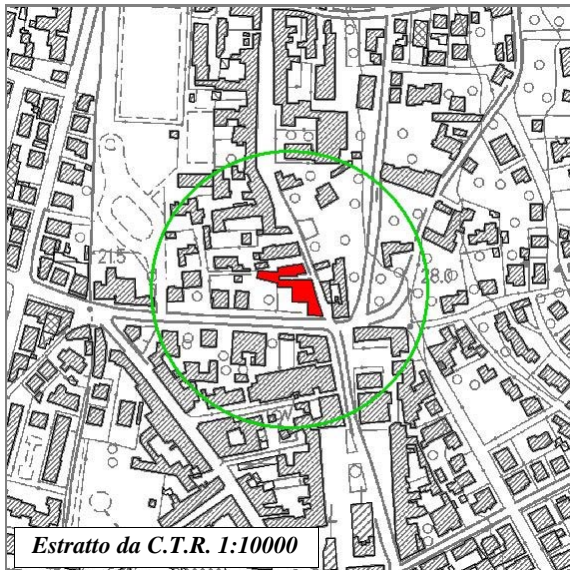
Denominazione: PALAZZO GIUSTI

Località: VIALE MARTINI

ASPETTI TIPOLOGICI

Tipologia: PALAZZO

Impianto tipologico: EDIFICIO SINGOLO



RIFERIMENTI CATASTALI

Foglio: 7

Mappale: 96

VALORE STORICO-ARCHITETTONICO

Valore testimoniale: ALTO

Normativa di riferimento: D.L.S. 41/04 EX L.1089/39





Le Emergenze Storico - Architettoniche

Scheda sintetica N. 79

COMUNE DI MONSUMMANO TERME

OGGETTO

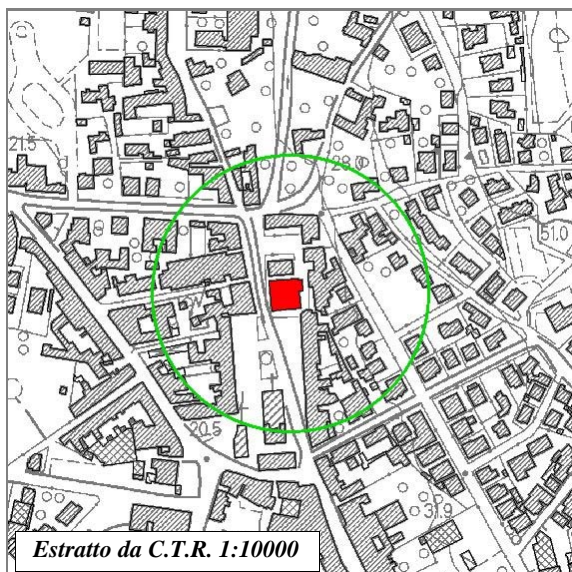
Denominazione: OSTERIA DEI PELLEGRINI

Località: F. MARTINI

ASPETTI TIPOLOGICI

Tipologia: PALAZZO

Impianto tipologico: EDIFICIO SINGOLO



RIFERIMENTI CATASTALI

Foglio: 7

Mappale: 142

VALORE STORICO-ARCHITETTONICO

Valore testimoniale: ALTO

Normativa di riferimento: D.L.S. 41/04 EX L.1089/39





Le Emergenze Storico - Architettoniche

Scheda sintetica N. 80

COMUNE DI MONSUMMANO TERME

OGGETTO

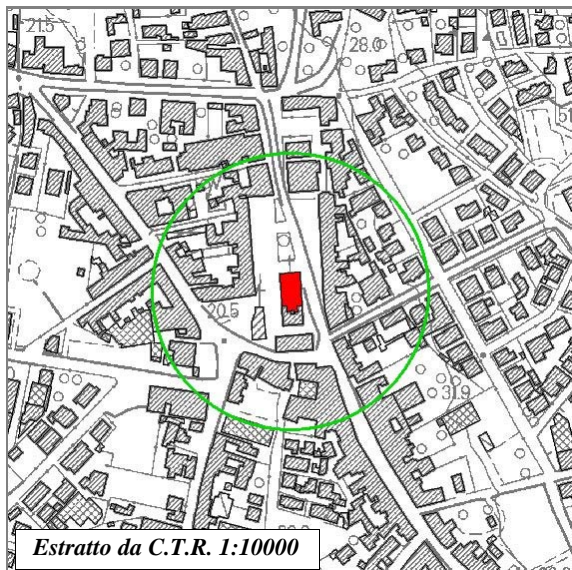
Denominazione: CHIESA S. MARIA DELLA FONTENOVA

Località: PIAZZA GIUSTI

ASPETTI TIPOLOGICI

Tipologia: EDIFICIO DI CULTO

Impianto tipologico: EDIFICIO SINGOLO



RIFERIMENTI CATASTALI

Foglio: 7

Mappale: B

VALORE STORICO-ARCHITETTONICO

Valore testimoniale: ALTO

Normativa di riferimento: D.L.S. 41/04 EX L.1089/39





Le Emergenze Storico - Architettoniche

Scheda sintetica N. 81

COMUNE DI MONSUMMANO TERME

OGGETTO

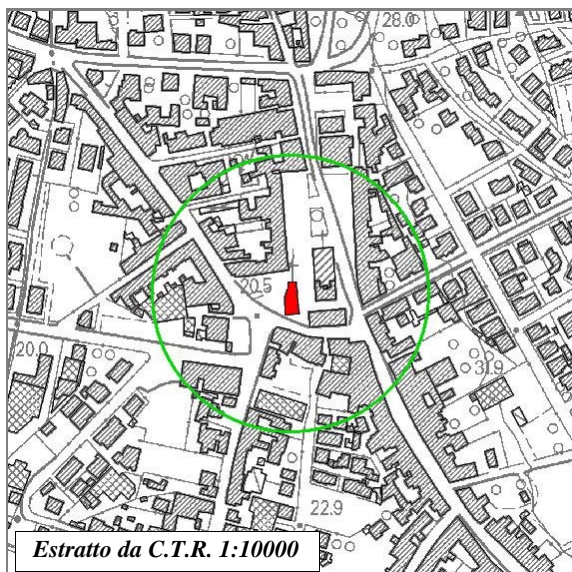
Denominazione: ORATORIO S. CARLO

Località: PIAZZA GIUSTI

ASPETTI TIPOLOGICI

Tipologia: EDIFICIO DI CULTO

Impianto tipologico: EDIFICIO SINGOLO



RIFERIMENTI CATASTALI

Foglio: 7

Mappale: A

VALORE STORICO-ARCHITETTONICO

Valore testimoniale: ALTO

Normativa di riferimento: NESSUNA





Le Emergenze Storico - Architettoniche

Scheda sintetica N. 82

COMUNE DI MONSUMMANO TERME

OGGETTO

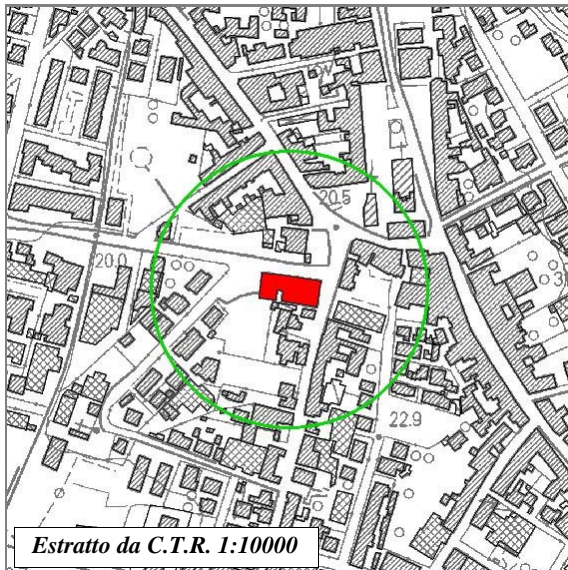
Denominazione: TEATRO GIUSTI

Località: VIA C. BATTISTI

ASPETTI TIPOLOGICI

Tipologia: EDIFICIO INFRASTRUTTURALE E SERVIZI

Impianto tipologico: EDIFICIO SINGOLO



Estratto da C.T.R. 1:10000

RIFERIMENTI CATASTALI

Foglio: 5

Mappale: 291

VALORE STORICO-ARCHITETTONICO

Valore testimoniale: ALTO

Normativa di riferimento: NESSUNA





Le Emergenze Storico - Architettoniche

Scheda sintetica N. **83**

COMUNE DI MONSUMMANO TERME

OGGETTO

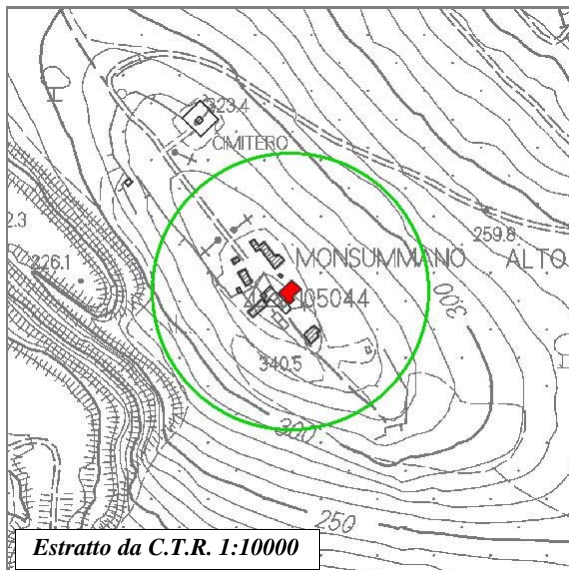
Denominazione: EX CASA PODESTA'

Località: MONSUMMANO ALTO

ASPETTI TIPOLOGICI

Tipologia: PALAZZO

Impianto tipologico: EDIFICIO SINGOLO



RIFERIMENTI CATASTALI

Foglio: 6

Mappale: 183

VALORE STORICO-ARCHITETTONICO

Valore testimoniale: ALTO

Normativa di riferimento: D.L.S. 41/04 EX L.1089/39





Le Emergenze Storico - Architettoniche

Scheda sintetica N. **84**

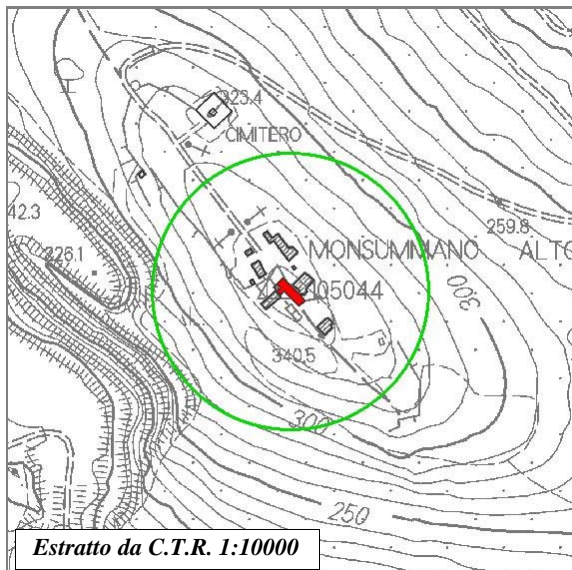
COMUNE DI MONSUMMANO TERME

OGGETTO

Denominazione: PIEVE S. NICCOLAO
Località: MONSUMMANO ALTO

ASPETTI TIPOLOGICI

Tipologia: EDIFICIO DI CULTO
Impianto tipologico: EDIFICIO SINGOLO



RIFERIMENTI CATASTALI

Foglio: 6
Mappale: B

VALORE STORICO-ARCHITETTONICO

Valore testimoniale: ALTO
Normativa di riferimento: NESSUNA





Le Emergenze Storico - Architettoniche

Scheda sintetica N. 419

COMUNE DI MONSUMMANO TERME

OGGETTO

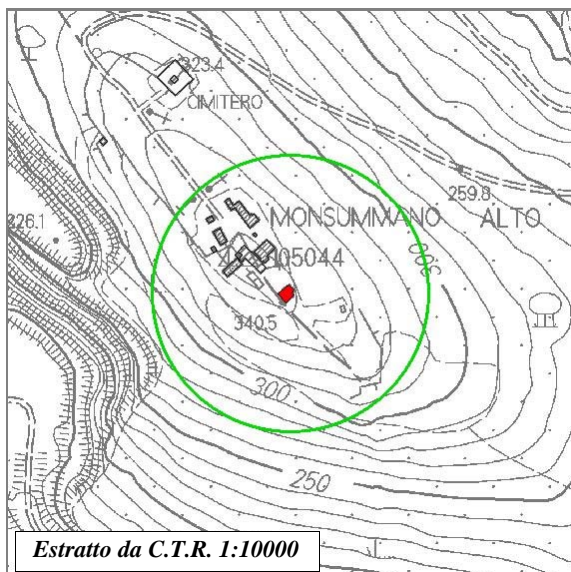
Denominazione: RESIDENZA

Località: IL PRATO

ASPETTI TIPOLOGICI

Tipologia: PALAZZO

Impianto tipologico: EDIFICIO SINGOLO



RIFERIMENTI CATASTALI

Foglio: 6

Mappale: 186

VALORE STORICO-ARCHITETTONICO

Valore testimoniale: ALTO

Normativa di riferimento: NESSUNA





Le Emergenze Storico - Architettoniche

Scheda sintetica N. 420

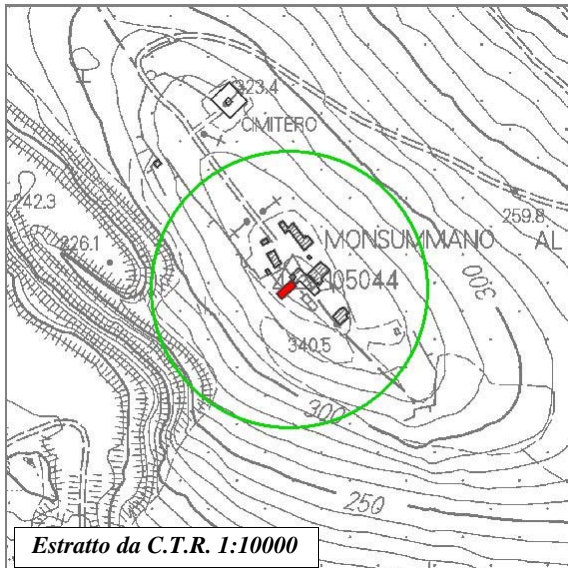
COMUNE DI MONSUMMANO TERME

OGGETTO

Denominazione: FORESTERIA
Località: MONSUMMANO ALTO

ASPETTI TIPOLOGICI

Tipologia: EDIFICIO RURALE
Impianto tipologico: EDIFICIO SINGOLO



RIFERIMENTI CATASTALI

Foglio: 6
Mappale: C

VALORE STORICO-ARCHITETTONICO

Valore testimoniale: ALTO
Normativa di riferimento: NESSUNA





Le Emergenze Storico - Architettoniche

Scheda sintetica N. 421

COMUNE DI MONSUMMANO TERME

OGGETTO

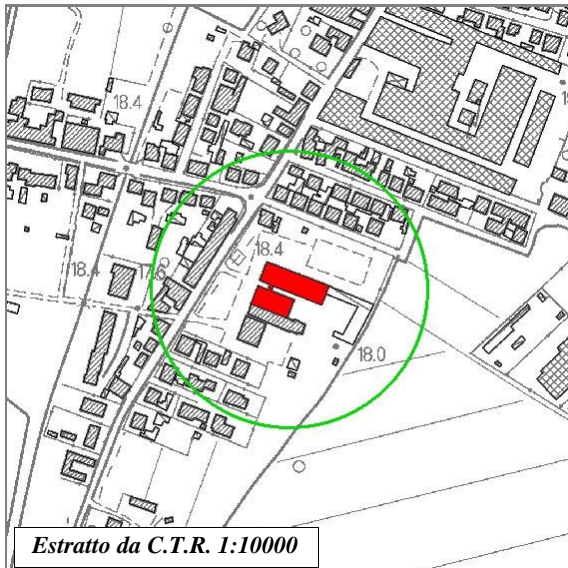
Denominazione: FATTORIA DELLE CASE

Località: MONSUMMANO ALTO

ASPETTI TIPOLOGICI

Tipologia: EDIFICIO RURALE

Impianto tipologico: GRUPPI DI EDIFICI



RIFERIMENTI CATASTALI

Foglio: 15

Mappale: 75,25,76,77,78,79,80

VALORE STORICO-ARCHITETTONICO

Valore testimoniale: ALTO

Normativa di riferimento: NESSUNA





Le Emergenze Storico - Architettoniche

Scheda sintetica N. 575

COMUNE DI MONSUMMANO TERME

OGGETTO

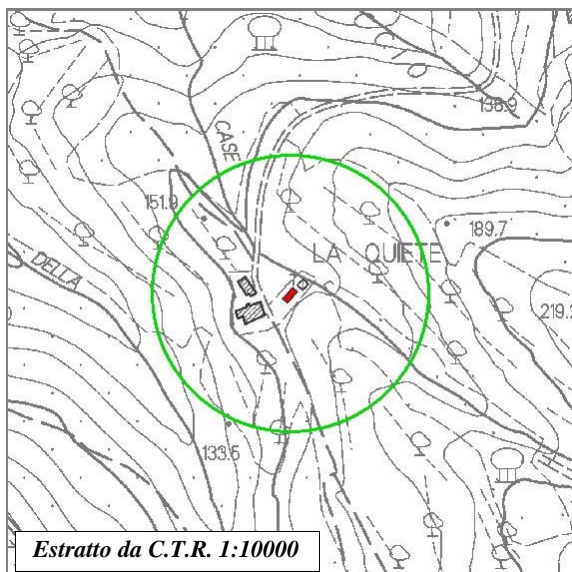
Denominazione: CAPPELLA MARTINI

Località: LA QUIETE

ASPETTI TIPOLOGICI

Tipologia: EDIFICIO DI CULTO

Impianto tipologico: EDIFICIO SINGOLO



RIFERIMENTI CATASTALI

Foglio: 2

Mappale: 145

VALORE STORICO-ARCHITETTONICO

Valore testimoniale: ALTO

Normativa di riferimento: NESSUNA





Le Emergenze Storico - Architettoniche

Scheda sintetica N. 576

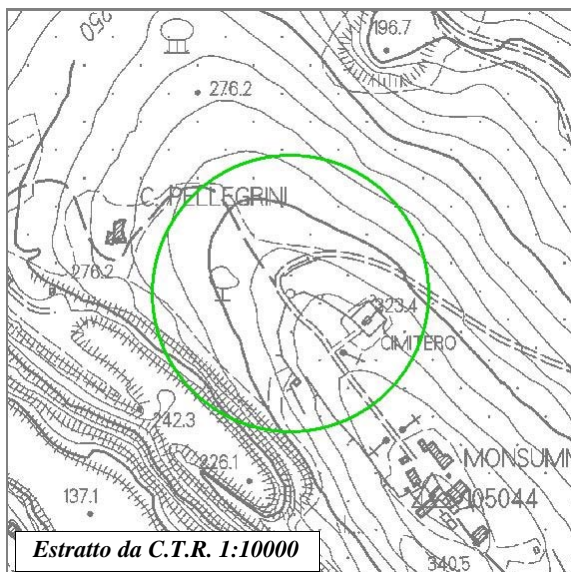
COMUNE DI MONSUMMANO TERME

OGGETTO

Denominazione: TORRE STORICA
Località: MONSUMMANO ALTO

ASPETTI TIPOLOGICI

Tipologia: FORTIFICAZIONE
Impianto tipologico: EDIFICIO SINGOLO



RIFERIMENTI CATASTALI

Foglio: 6
Mappale:

VALORE STORICO-ARCHITETTONICO

Valore testimoniale: ALTO
Normativa di riferimento: NESSUNA





Le Emergenze Storico - Architettoniche

Scheda sintetica N. 577

COMUNE DI MONSUMMANO TERME

OGGETTO

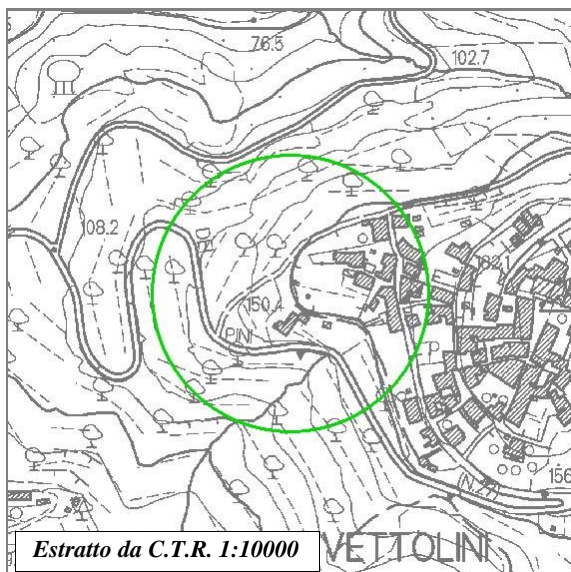
Denominazione: TORRE STORICA

Località: MONTEVETTOLINI

ASPETTI TIPOLOGICI

Tipologia: FORTIFICAZIONE

Impianto tipologico: EDIFICIO SINGOLO



Estratto da C.T.R. 1:10000

RIFERIMENTI CATASTALI

Foglio: 18

Mappale:

VALORE STORICO-ARCHITETTONICO

Valore testimoniale: ALTO

Normativa di riferimento: NESSUNA





Le Emergenze Storico - Architettoniche

Scheda sintetica N. 578

COMUNE DI MONSUMMANO TERME

OGGETTO

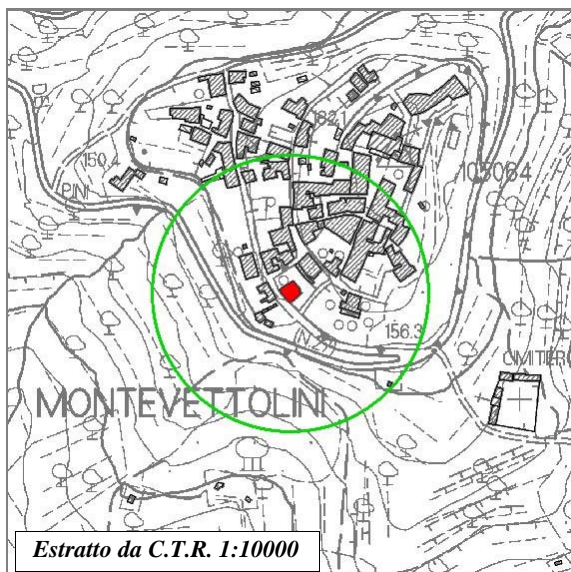
Denominazione: PALAZZO

Località: MONTEVETTOLINI

ASPETTI TIPOLOGICI

Tipologia: PALAZZO

Impianto tipologico: EDIFICIO SINGOLO



RIFERIMENTI CATASTALI

Foglio: 18

Mappale: 145

VALORE STORICO-ARCHITETTONICO

Valore testimoniale: ALTO

Normativa di riferimento: NESSUNA





Le Emergenze Storico - Architettoniche

Scheda sintetica N. 580

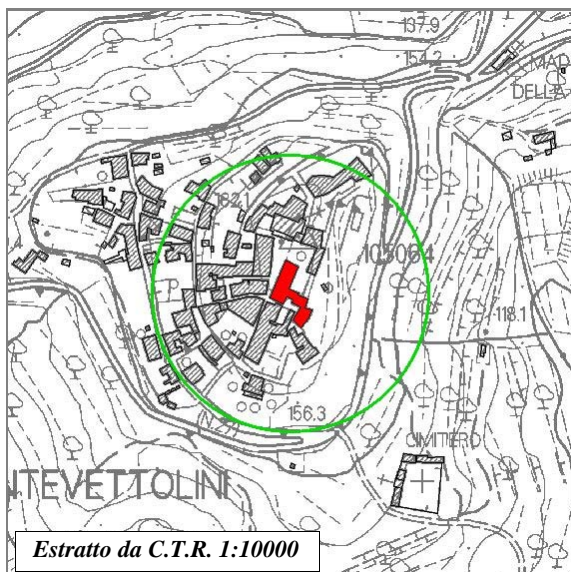
COMUNE DI MONSUMMANO TERME

OGGETTO

Denominazione: PALAZZO
Località: MONTEVETTOLINI

ASPETTI TIPOLOGICI

Tipologia: PALAZZO
Impianto tipologico: EDIFICIO SINGOLO



RIFERIMENTI CATASTALI

Foglio: 18
Mappale: 177

VALORE STORICO-ARCHITETTONICO

Valore testimoniale: ALTO
Normativa di riferimento: NESSUNA





**Provincia
di Pistoia**

COPERTA-TRAVERSAGNA

MONTECATINI

Piano Territoriale Coordinamento

L.R. 3 Gennaio 2005 - n° 1

Responsabile del Procedimento

Dr. Agr. Renato Ferretti

Dirigente Dipartimento Pianificazione Territoriale - Agricoltura - Turismo - Promozione

Metodologia e coordinamento

Ilaria Bonanno

Rilievo ed elaborazioni a cura di

Arch. Lara Monti

Informatizzazione

Walter Tosi

MONTECATINI-TERME

PORRIONE

Comune di Montecatini Terme

PIVE





Le Emergenze Storico - Architettoniche

Scheda sintetica N. 573

COMUNE DI MONTECATINI TERME

OGGETTO

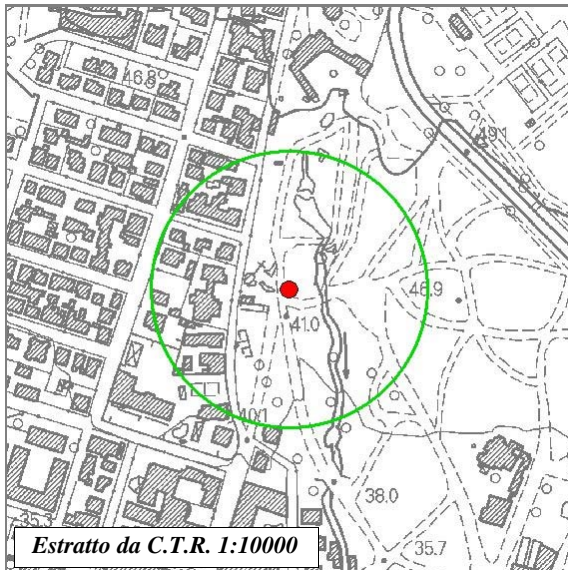
Denominazione: CHIOSTRO

Località: VIA VERDI

ASPETTI TIPOLOGICI

Tipologia: EDIFICIO DI CULTO

Impianto tipologico: EDIFICIO SINGOLO



Estratto da C.T.R. 1:10000

RIFERIMENTI CATASTALI

Foglio: 20

Mappale: 47

VALORE STORICO-ARCHITETTONICO

Valore testimoniale: ALTO

Normativa di riferimento: D.L.S. 41/04 EX L.1089/39





Le Emergenze Storico - Architettoniche

Scheda sintetica N. 53

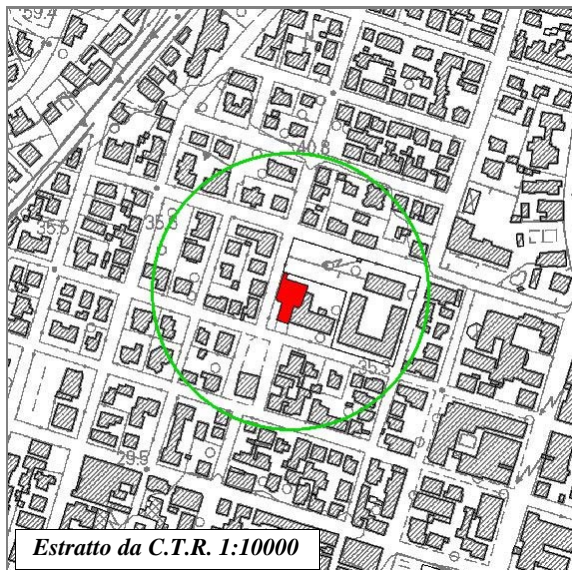
COMUNE DI MONTECATINI TERME

OGGETTO

Denominazione: CHIESA DI S. ANTONIO
Località: MONTECATINI TERME

ASPETTI TIPOLOGICI

Tipologia: EDIFICIO DI CULTO
Impianto tipologico: EDIFICIO SINGOLO



RIFERIMENTI CATASTALI

Foglio: 17
Mappale: A

VALORE STORICO-ARCHITETTONICO

Valore testimoniale: ALTO
Normativa di riferimento: NESSUNA





Le Emergenze Storico - Architettoniche

Scheda sintetica N. 54

COMUNE DI MONTECATINI TERME

OGGETTO

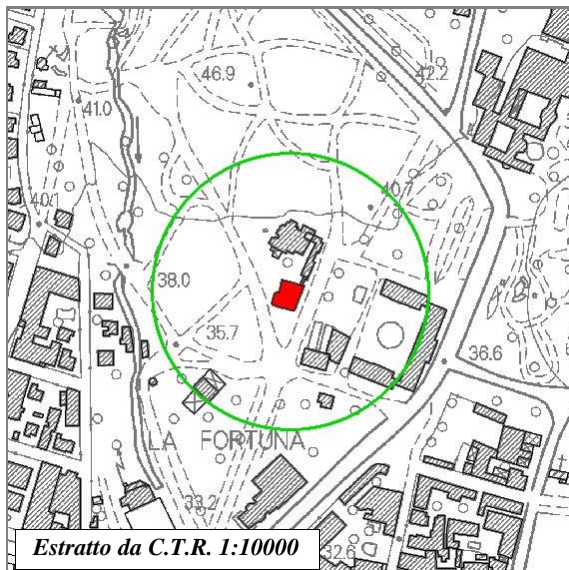
Denominazione: STABILIMENTO TAMERIGI

Località: MONTECATINI

ASPETTI TIPOLOGICI

Tipologia: EDIFICIO SANITARIO

Impianto tipologico: EDIFICIO SINGOLO



Estratto da C.T.R. 1:10000

RIFERIMENTI CATASTALI

Foglio: 20

Mappale: 98

VALORE STORICO-ARCHITETTONICO

Valore testimoniale: ALTO

Normativa di riferimento: NESSUNA





Le Emergenze Storico - Architettoniche

Scheda sintetica N. 55

COMUNE DI MONTECATINI TERME

OGGETTO

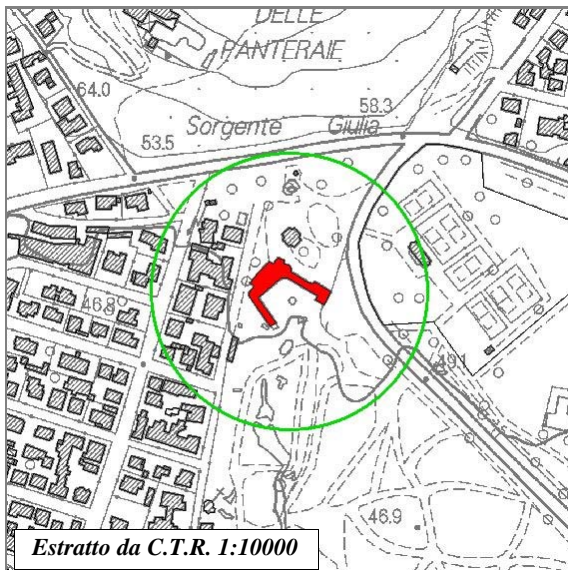
Denominazione: STABILIMENTO E PARCO LA TORRETTA

Località: MONTECATINI

ASPETTI TIPOLOGICI

Tipologia: EDIFICIO SANITARIO

Impianto tipologico: EDIFICIO SINGOLO



RIFERIMENTI CATASTALI

Foglio: 20

Mappale: 1

VALORE STORICO-ARCHITETTONICO

Valore testimoniale: ALTO

Normativa di riferimento: NESSUNA





Le Emergenze Storico - Architettoniche

Scheda sintetica N. 56

COMUNE DI MONTECATINI TERME

OGGETTO

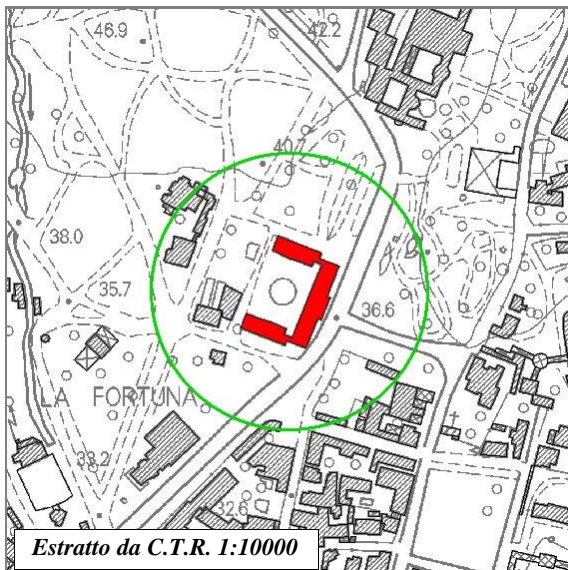
Denominazione: TERME LEOPOLDINE

Località: MONTECATINI

ASPETTI TIPOLOGICI

Tipologia: EDIFICIO SANITARIO

Impianto tipologico: GRUPPI DI EDIFICI



RIFERIMENTI CATASTALI

Foglio: 20

Mappale: 29

VALORE STORICO-ARCHITETTONICO

Valore testimoniale: ALTO

Normativa di riferimento: NESSUNA





Le Emergenze Storico - Architettoniche

Scheda sintetica N. **57**

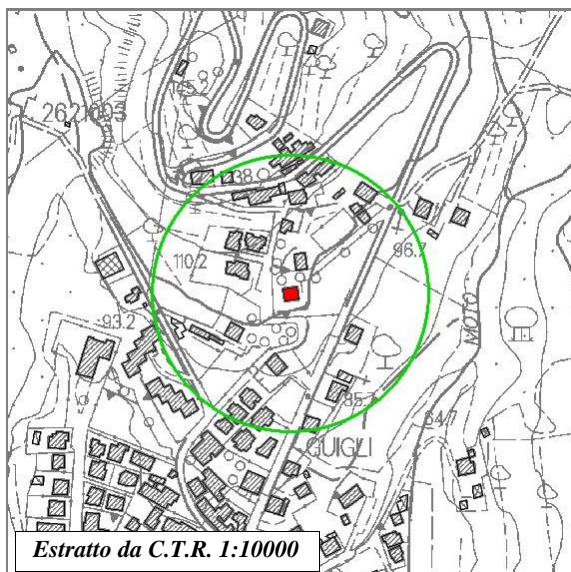
COMUNE DI MONTECATINI TERME

OGGETTO

Denominazione: VILLA ANGELICA
Località: VECCHIA DI MAONA

ASPETTI TIPOLOGICI

Tipologia: VILLA
Impianto tipologico: EDIFICIO SINGOLO



RIFERIMENTI CATASTALI

Foglio: 10
Mappale: 153

VALORE STORICO-ARCHITETTONICO

Valore testimoniale: ALTO
Normativa di riferimento: NESSUNA





Le Emergenze Storico - Architettoniche

Scheda sintetica N. 58

COMUNE DI MONTECATINI TERME

OGGETTO

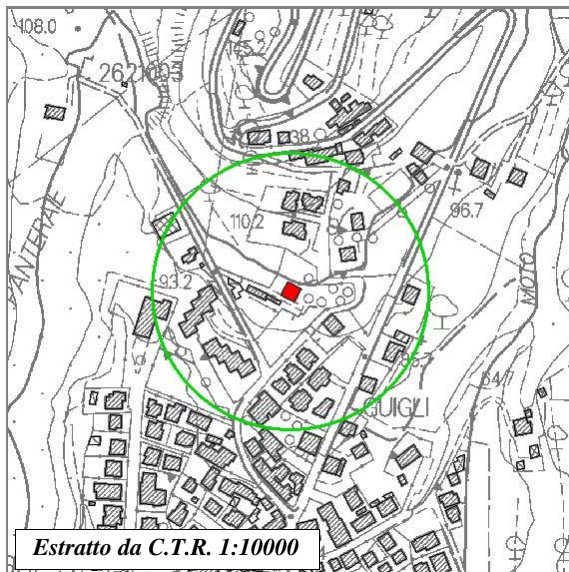
Denominazione: VILLA MARIA

Località: VIA MAONA

ASPETTI TIPOLOGICI

Tipologia: VILLA

Impianto tipologico: EDIFICIO SINGOLO



Estratto da C.T.R. 1:10000

RIFERIMENTI CATASTALI

Foglio: 9

Mappale: 284

VALORE STORICO-ARCHITETTONICO

Valore testimoniale: ALTO

Normativa di riferimento: NESSUNA





Le Emergenze Storico - Architettoniche

Scheda sintetica N. 59

COMUNE DI MONTECATINI TERME

OGGETTO

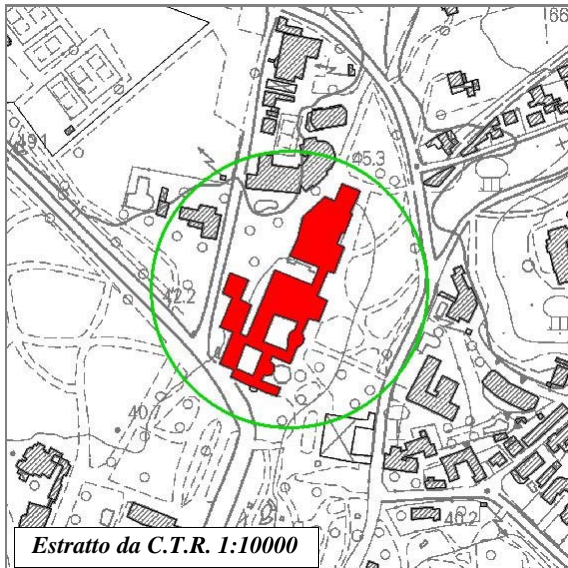
Denominazione: STABILIMENTO IL TETTUCCIO

Località: MONTECATINI

ASPETTI TIPOLOGICI

Tipologia: EDIFICIO SANITARIO

Impianto tipologico: GRUPPI DI EDIFICI



RIFERIMENTI CATASTALI

Foglio: 20

Mappale: 17

VALORE STORICO-ARCHITETTONICO

Valore testimoniale: ALTO

Normativa di riferimento: NESSUNA





Le Emergenze Storico - Architettoniche

Scheda sintetica N. 85

COMUNE DI MONTECATINI TERME

OGGETTO

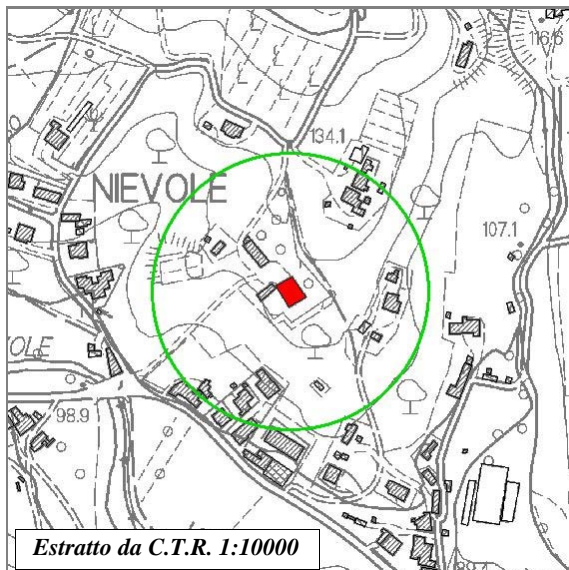
Denominazione: VILLA PADRONALE

Località: MONTECATINI

ASPETTI TIPOLOGICI

Tipologia: VILLA

Impianto tipologico: EDIFICIO SINGOLO



RIFERIMENTI CATASTALI

Foglio: 5

Mappale: 183

VALORE STORICO-ARCHITETTONICO

Valore testimoniale: ALTO

Normativa di riferimento: NESSUNA





Le Emergenze Storico - Architettoniche

Scheda sintetica N. 427

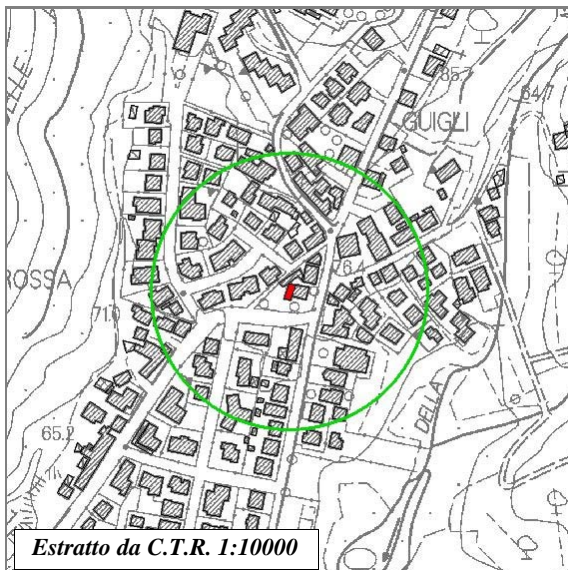
COMUNE DI MONTECATINI TERME

OGGETTO

Denominazione: VILLINO
Località: FEDELI FEDELE

ASPETTI TIPOLOGICI

Tipologia: VILLA
Impianto tipologico: EDIFICIO SINGOLO



Estratto da C.T.R. 1:10000

RIFERIMENTI CATASTALI

Foglio: 11
Mappale: 122

VALORE STORICO-ARCHITETTONICO

Valore testimoniale: ALTO
Normativa di riferimento: NESSUNA





Le Emergenze Storico - Architettoniche

Scheda sintetica N. 428

COMUNE DI MONTECATINI TERME

OGGETTO

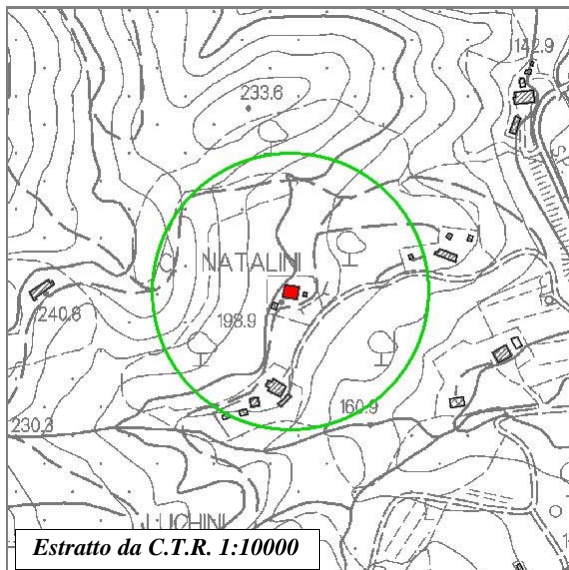
Denominazione: CASA NATALI

Località: MONTECATINI

ASPETTI TIPOLOGICI

Tipologia: EDIFICIO RURALE

Impianto tipologico: EDIFICIO SINGOLO



RIFERIMENTI CATASTALI

Foglio: 1

Mappale: 164

VALORE STORICO-ARCHITETTONICO

Valore testimoniale: ALTO

Normativa di riferimento: NESSUNA





Le Emergenze Storico - Architettoniche

Scheda sintetica N. 429

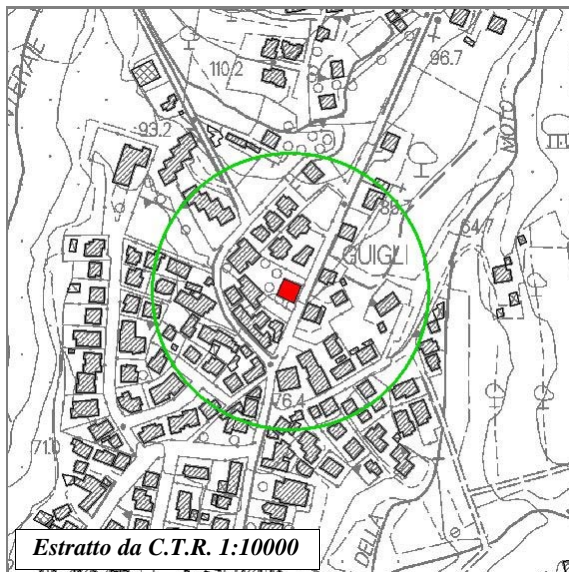
COMUNE DI MONTECATINI TERME

OGGETTO

Denominazione: VILLA
Località: MONTECATINI

ASPETTI TIPOLOGICI

Tipologia: VILLA
Impianto tipologico: EDIFICIO SINGOLO



RIFERIMENTI CATASTALI

Foglio: 12
Mappale: 13

VALORE STORICO-ARCHITETTONICO

Valore testimoniale: ALTO
Normativa di riferimento: NESSUNA





Le Emergenze Storico - Architettoniche

Scheda sintetica N. 431

COMUNE DI MONTECATINI TERME

OGGETTO

Denominazione: VILLA
Località: BARAGIOLA PIETRO

ASPETTI TIPOLOGICI

Tipologia: VILLA
Impianto tipologico: EDIFICIO SINGOLO



RIFERIMENTI CATASTALI

Foglio: 20
Mappale: 34

VALORE STORICO-ARCHITETTONICO

Valore testimoniale: ALTO
Normativa di riferimento: NESSUNA





Le Emergenze Storico - Architettoniche

Scheda sintetica N. 432

COMUNE DI MONTECATINI TERME

OGGETTO

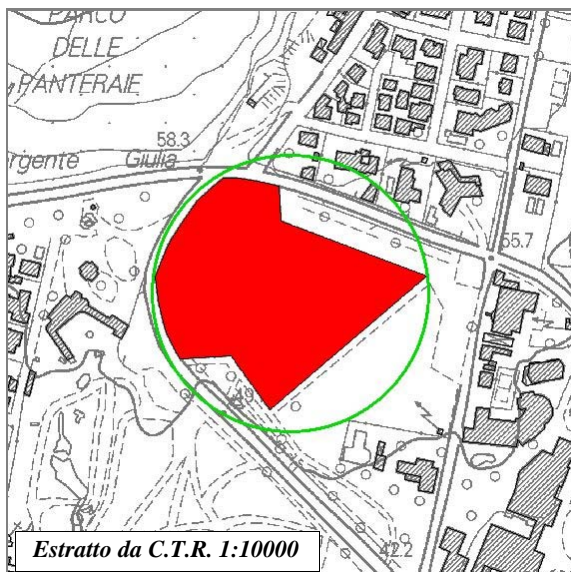
Denominazione: PADIGLIONE DELLO SPORT

Località: VIA DELLA TORRETTA

ASPETTI TIPOLOGICI

Tipologia: EDIFICIO INFRASTRUTTURALE E SERVIZI

Impianto tipologico: EDIFICIO SINGOLO



RIFERIMENTI CATASTALI

Foglio: 20

Mappale: 46

VALORE STORICO-ARCHITETTONICO

Valore testimoniale: ALTO

Normativa di riferimento: NESSUNA





Le Emergenze Storico - Architettoniche

Scheda sintetica N. 433

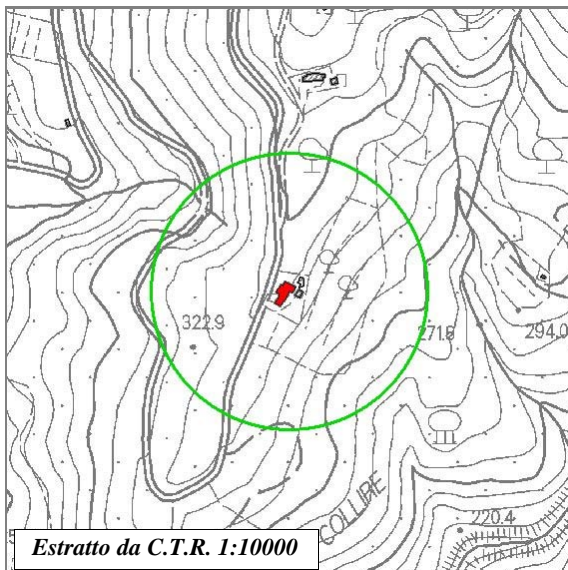
COMUNE DI MONTECATINI TERME

OGGETTO

Denominazione: MULINO
Località: VIA RENAGGIO N13

ASPETTI TIPOLOGICI

Tipologia: EDIFICIO RURALE
Impianto tipologico: EDIFICIO SINGOLO



RIFERIMENTI CATASTALI

Foglio: 2
Mappale: 63

VALORE STORICO-ARCHITETTONICO

Valore testimoniale: ALTO
Normativa di riferimento: NESSUNA





Le Emergenze Storico - Architettoniche

Scheda sintetica N. 435

COMUNE DI MONTECATINI TERME

OGGETTO

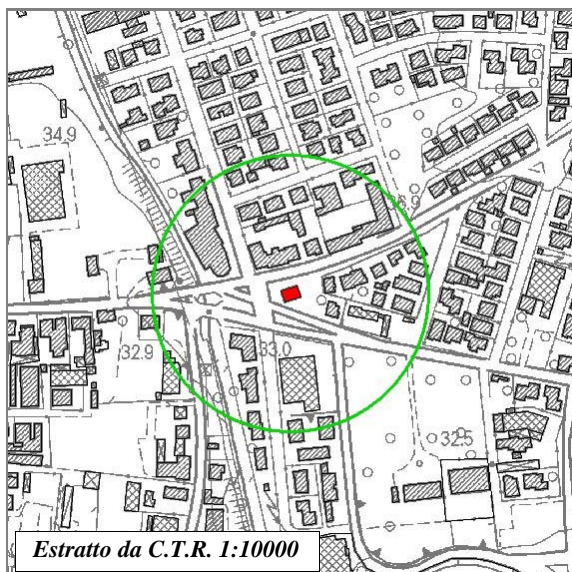
Denominazione: VILLA BORRA

Località: LUCCHESI S.S.

ASPETTI TIPOLOGICI

Tipologia: VILLA

Impianto tipologico: EDIFICIO SINGOLO



RIFERIMENTI CATASTALI

Foglio: 16

Mappale: 150

VALORE STORICO-ARCHITETTONICO

Valore testimoniale: ALTO

Normativa di riferimento: NESSUNA





Le Emergenze Storico - Architettoniche

Scheda sintetica N. 436

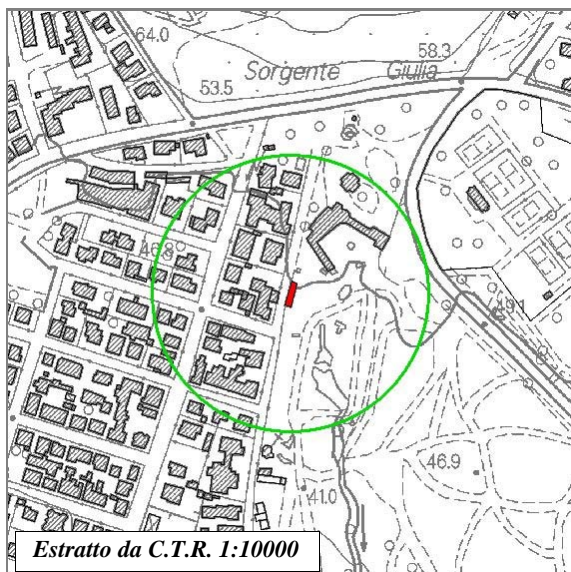
COMUNE DI MONTECATINI TERME

OGGETTO

Denominazione: SORGENTE VILLINO
Località: VIA BARAGIOLA PIETRO

ASPETTI TIPOLOGICI

Tipologia: VILLA
Impianto tipologico: EDIFICIO SINGOLO



Estratto da C.T.R. 1:10000

RIFERIMENTI CATASTALI

Foglio: 20
Mappale: 36

VALORE STORICO-ARCHITETTONICO

Valore testimoniale: ALTO
Normativa di riferimento: NESSUNA





Le Emergenze Storico - Architettoniche

Scheda sintetica N. 437

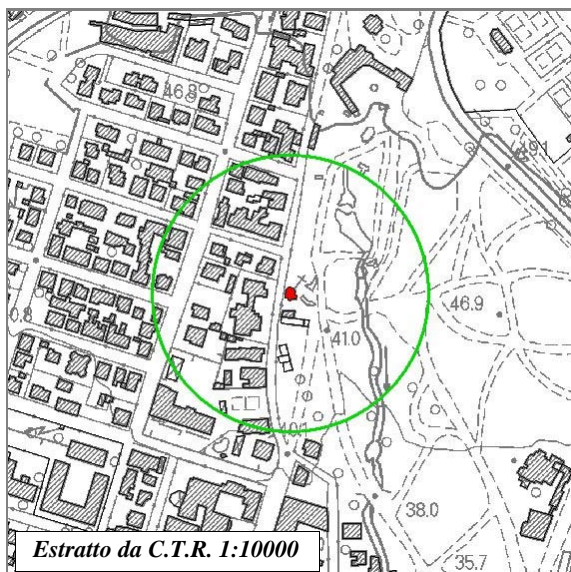
COMUNE DI MONTECATINI TERME

OGGETTO

Denominazione: EDIFICIO STORICO
Località: VIA BARAGIOLA PIETRO

ASPETTI TIPOLOGICI

Tipologia: PALAZZO
Impianto tipologico: EDIFICIO SINGOLO



Estratto da C.T.R. 1:10000

RIFERIMENTI CATASTALI

Foglio: 20
Mappale: 37

VALORE STORICO-ARCHITETTONICO

Valore testimoniale: ALTO
Normativa di riferimento: NESSUNA





Le Emergenze Storico - Architettoniche

Scheda sintetica N. 438

COMUNE DI MONTECATINI TERME

OGGETTO

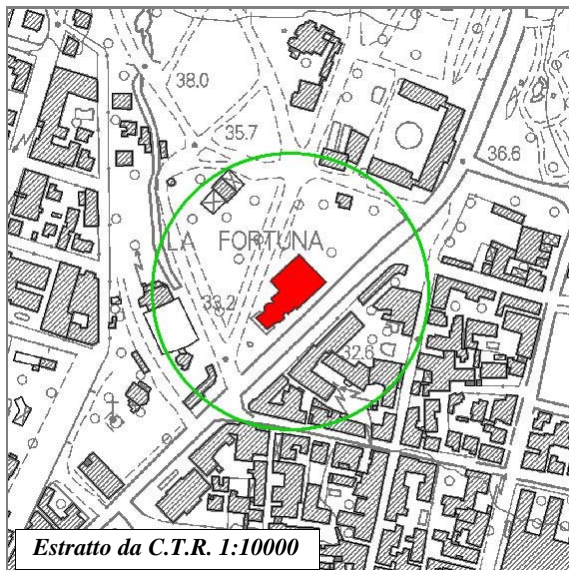
Denominazione: PALAZZO

Località: VIA VERDI

ASPETTI TIPOLOGICI

Tipologia: PALAZZO

Impianto tipologico: EDIFICIO SINGOLO



RIFERIMENTI CATASTALI

Foglio: 19

Mappale: 79

VALORE STORICO-ARCHITETTONICO

Valore testimoniale: ALTO

Normativa di riferimento: NESSUNA





Le Emergenze Storico - Architettoniche

Scheda sintetica N. 439

COMUNE DI MONTECATINI TERME

OGGETTO

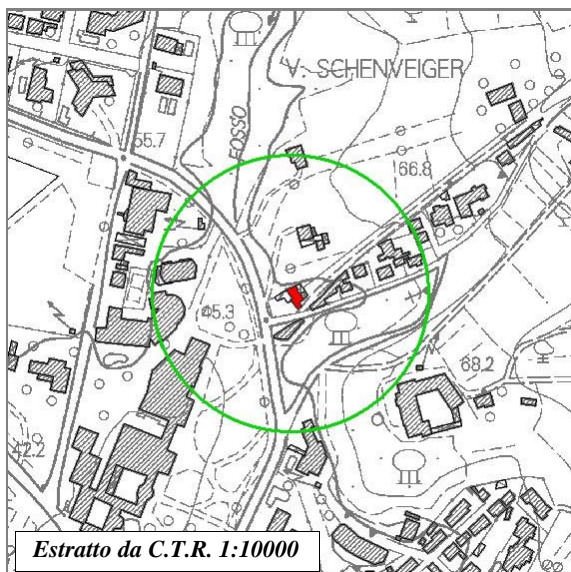
Denominazione: FUNICOLARE STORICA

Località: VIA DIAZ ARMANDO

ASPETTI TIPOLOGICI

Tipologia: EDIFICIO INFRASTRUTTURALE E SERVIZI

Impianto tipologico: EDIFICIO SINGOLO



RIFERIMENTI CATASTALI

Foglio: 22

Mappale: 424

VALORE STORICO-ARCHITETTONICO

Valore testimoniale: ALTO

Normativa di riferimento: NESSUNA





Le Emergenze Storico - Architettoniche

Scheda sintetica N. 440

COMUNE DI MONTECATINI TERME

OGGETTO

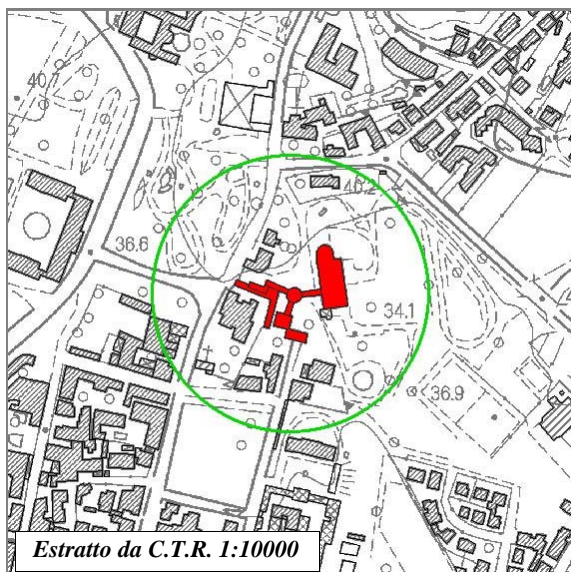
Denominazione: STABILIMENTO

Località: VIA DELLA SALUTE

ASPETTI TIPOLOGICI

Tipologia: EDIFICIO SANITARIO

Impianto tipologico: EDIFICIO SINGOLO



RIFERIMENTI CATASTALI

Foglio: 22

Mappale: 338

VALORE STORICO-ARCHITETTONICO

Valore testimoniale: ALTO

Normativa di riferimento: NESSUNA





Le Emergenze Storico - Architettoniche

Scheda sintetica N. 441

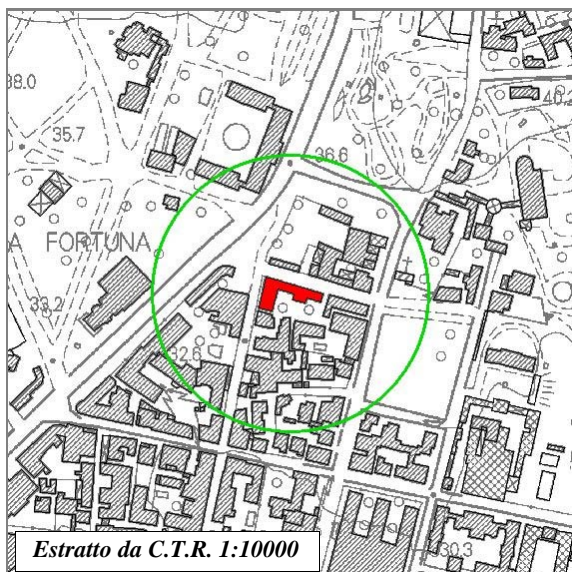
COMUNE DI MONTECATINI TERME

OGGETTO

Denominazione: EDIFICIO STORICO
Località: VIA GROCCO PIETRO

ASPETTI TIPOLOGICI

Tipologia: PALAZZO
Impianto tipologico: EDIFICIO SINGOLO



Estratto da C.T.R. 1:10000

RIFERIMENTI CATASTALI

Foglio: 21
Mappale: 10

VALORE STORICO-ARCHITETTONICO

Valore testimoniale: ALTO
Normativa di riferimento: NESSUNA





Le Emergenze Storico - Architettoniche

Scheda sintetica N. 442

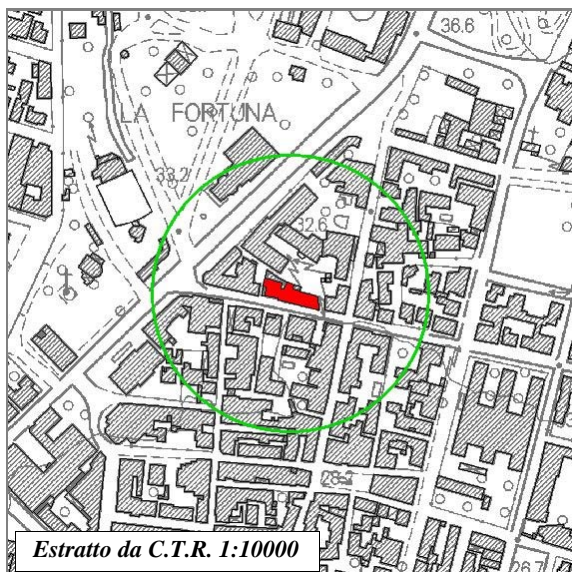
COMUNE DI MONTECATINI TERME

OGGETTO

Denominazione: VILLA
Località: VIA ALESSANDRO MANZONI

ASPETTI TIPOLOGICI

Tipologia: VILLA
Impianto tipologico: EDIFICIO SINGOLO



RIFERIMENTI CATASTALI

Foglio: 21
Mappale: 52

VALORE STORICO-ARCHITETTONICO

Valore testimoniale: ALTO
Normativa di riferimento: NESSUNA





Le Emergenze Storico - Architettoniche

Scheda sintetica N. 443

COMUNE DI MONTECATINI TERME

OGGETTO

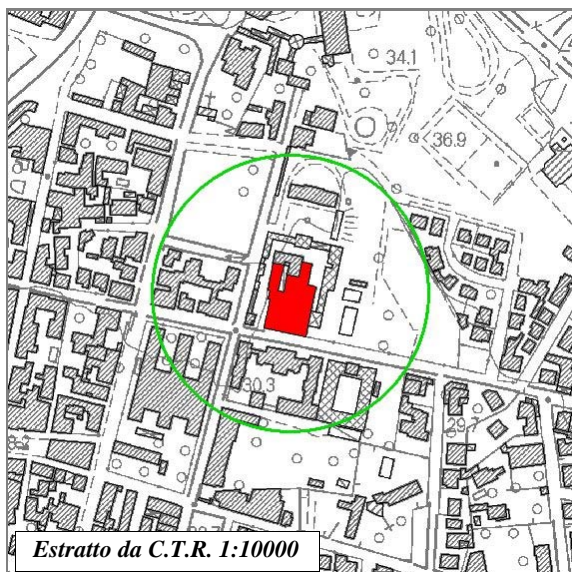
Denominazione: EDIFICIO INDUSTRIALE

Località: VIA MARCONI GUGLIELMO

ASPETTI TIPOLOGICI

Tipologia: EDIFICIO PRODUTTIVO

Impianto tipologico: EDIFICIO SINGOLO



Estratto da C.T.R. 1:10000

RIFERIMENTI CATASTALI

Foglio: 22

Mappale: 177

VALORE STORICO-ARCHITETTONICO

Valore testimoniale: ALTO

Normativa di riferimento: D.L.S. 41/04 EX L.1089/39





Le Emergenze Storico - Architettoniche

Scheda sintetica N. 444

COMUNE DI MONTECATINI TERME

OGGETTO

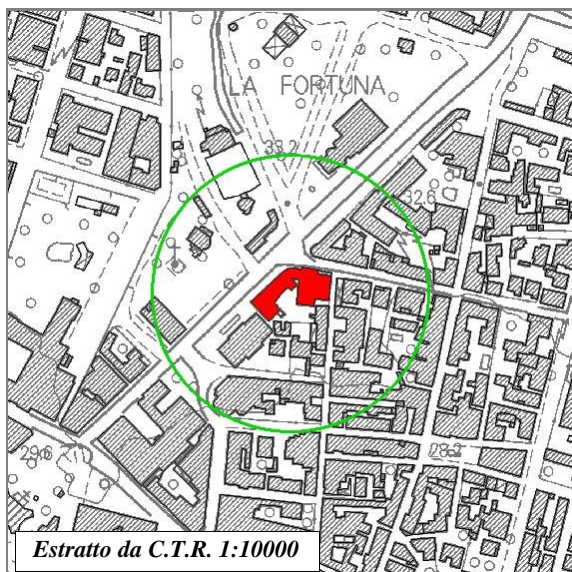
Denominazione: PALAZZO

Località: VIA VERDI

ASPETTI TIPOLOGICI

Tipologia: PALAZZO

Impianto tipologico: EDIFICIO SINGOLO



RIFERIMENTI CATASTALI

Foglio: 21

Mappale: 106

VALORE STORICO-ARCHITETTONICO

Valore testimoniale: ALTO

Normativa di riferimento: NESSUNA





Le Emergenze Storico - Architettoniche

Scheda sintetica N. 445

COMUNE DI MONTECATINI TERME

OGGETTO

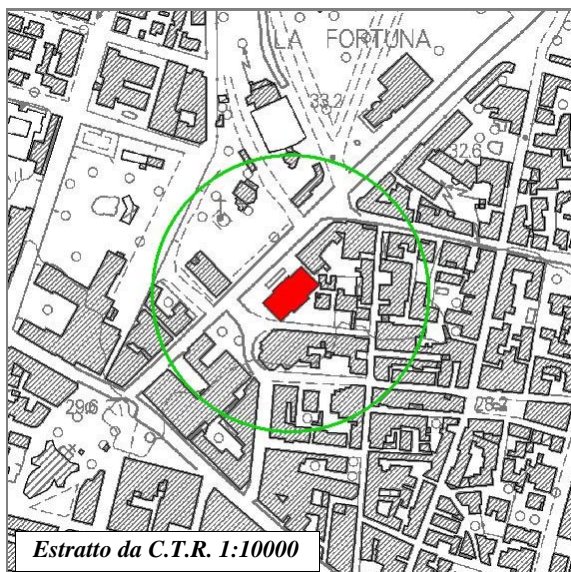
Denominazione: PALAZZO COMUNALE

Località: VIA VERDI

ASPETTI TIPOLOGICI

Tipologia: PALAZZO

Impianto tipologico: EDIFICIO SINGOLO



RIFERIMENTI CATASTALI

Foglio: 21

Mappale: 108

VALORE STORICO-ARCHITETTONICO

Valore testimoniale: ALTO

Normativa di riferimento: NESSUNA





Le Emergenze Storico - Architettoniche

Scheda sintetica N. 446

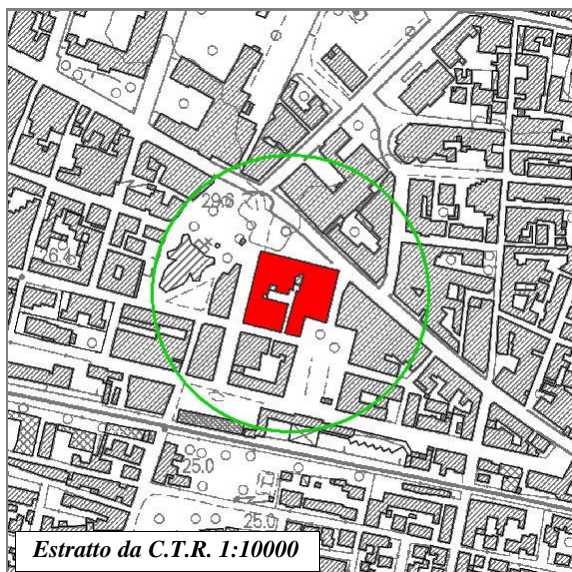
COMUNE DI MONTECATINI TERME

OGGETTO

Denominazione: PALAZZO
Località: VIA MINZONI DON GINO

ASPETTI TIPOLOGICI

Tipologia: PALAZZO
Impianto tipologico: EDIFICIO SINGOLO



RIFERIMENTI CATASTALI

Foglio: 24
Mappale: 417

VALORE STORICO-ARCHITETTONICO

Valore testimoniale: ALTO
Normativa di riferimento: NESSUNA





Le Emergenze Storico - Architettoniche

Scheda sintetica N. 447

COMUNE DI MONTECATINI TERME

OGGETTO

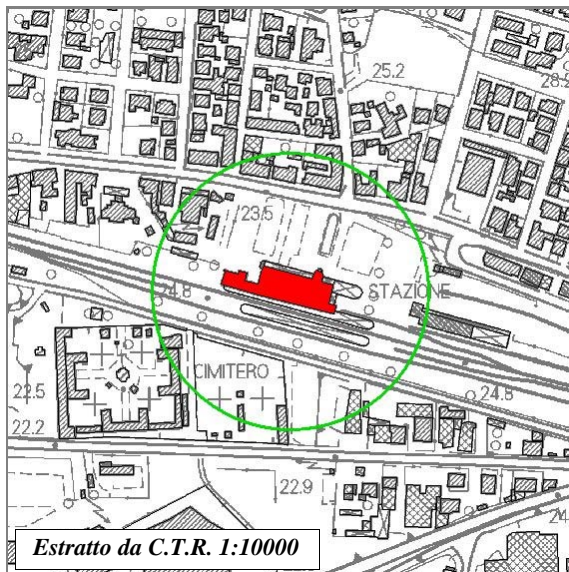
Denominazione: STAZIONE FF.SS.

Località: VIA ITALIA

ASPETTI TIPOLOGICI

Tipologia: EDIFICIO INFRASTRUTTURALE E SERVIZI

Impianto tipologico: EDIFICIO SINGOLO



RIFERIMENTI CATASTALI

Foglio: 27

Mappale: 48

VALORE STORICO-ARCHITETTONICO

Valore testimoniale: ALTO

Normativa di riferimento: NESSUNA





Le Emergenze Storico - Architettoniche

Scheda sintetica N. 564

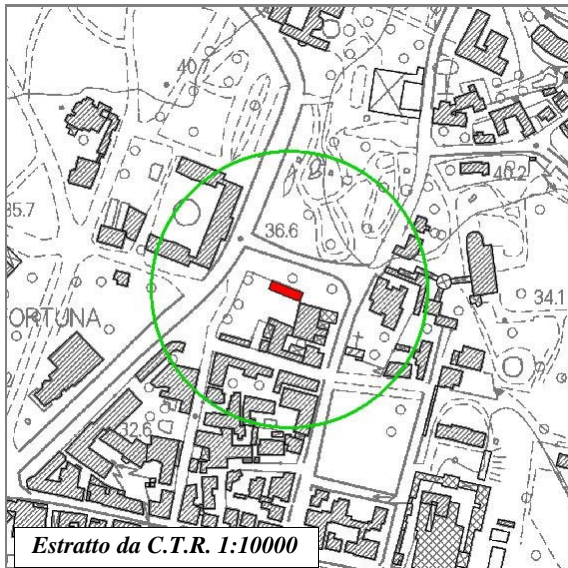
COMUNE DI MONTECATINI TERME

OGGETTO

Denominazione: PALAZZO
Località: VIA BICCHIERAI ALESSANDRO

ASPETTI TIPOLOGICI

Tipologia: PALAZZO
Impianto tipologico: EDIFICIO SINGOLO



Estratto da C.T.R. 1:10000

RIFERIMENTI CATASTALI

Foglio: 21
Mappale: 236

VALORE STORICO-ARCHITETTONICO

Valore testimoniale: ALTO
Normativa di riferimento: D.L.S. 41/04 EX L.1089/39





Le Emergenze Storico - Architettoniche

Scheda sintetica N. 566

COMUNE DI MONTECATINI TERME

OGGETTO

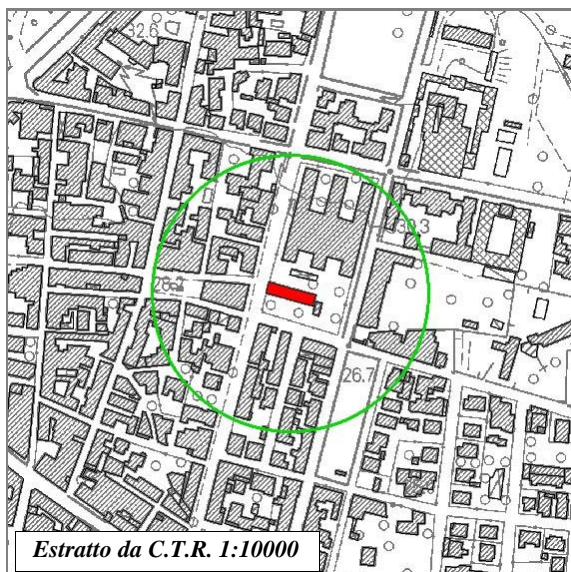
Denominazione: PALAZZO

Località: PALAZZO

ASPETTI TIPOLOGICI

Tipologia: PALAZZO

Impianto tipologico: EDIFICIO SINGOLO



RIFERIMENTI CATASTALI

Foglio: 21

Mappale: 202

VALORE STORICO-ARCHITETTONICO

Valore testimoniale: ALTO

Normativa di riferimento: D.L.S. 41/04 EX L.1089/39





Le Emergenze Storico - Architettoniche

Scheda sintetica N. 570

COMUNE DI MONTECATINI TERME

OGGETTO

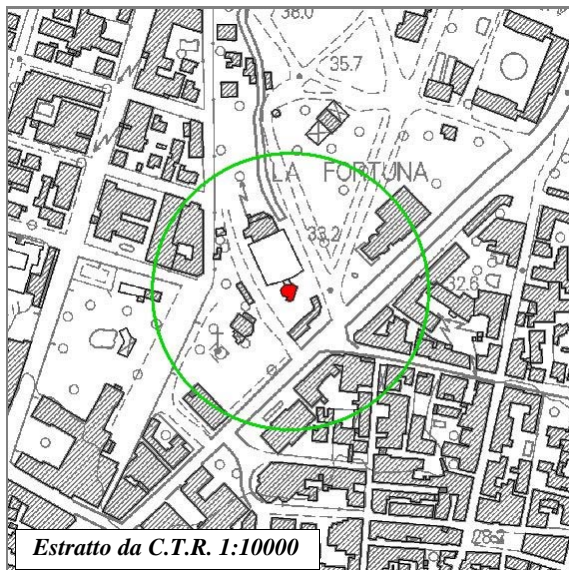
Denominazione: TEATRO VERDI

Località: VIA VERDI

ASPETTI TIPOLOGICI

Tipologia: EDIFICIO INFRASTRUTTURALE E SERVIZI

Impianto tipologico: EDIFICIO SINGOLO



RIFERIMENTI CATASTALI

Foglio: 19

Mappale: 76

VALORE STORICO-ARCHITETTONICO

Valore testimoniale: ALTO

Normativa di riferimento: D.L.S. 41/04 EX L.1089/39





Le Emergenze Storico - Architettoniche

Scheda sintetica N. 571

COMUNE DI MONTECATINI TERME

OGGETTO

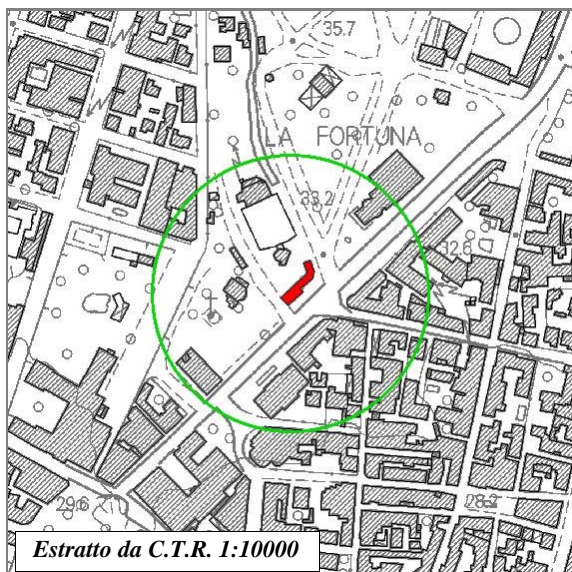
Denominazione: PALAZZO

Località: VIA VERDI

ASPETTI TIPOLOGICI

Tipologia: PALAZZO

Impianto tipologico: EDIFICIO SINGOLO



RIFERIMENTI CATASTALI

Foglio: 19

Mappale: 64

VALORE STORICO-ARCHITETTONICO

Valore testimoniale: ALTO

Normativa di riferimento: D.L.S. 41/04 EX L.1089/39





Le Emergenze Storico - Architettoniche

Scheda sintetica N. 572

COMUNE DI MONTECATINI TERME

OGGETTO

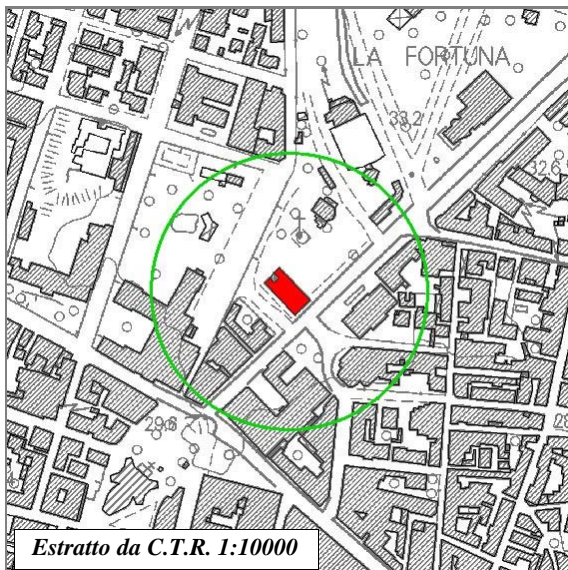
Denominazione: PALAZZO

Località: VIA VERDI

ASPETTI TIPOLOGICI

Tipologia: PALAZZO

Impianto tipologico: EDIFICIO SINGOLO



RIFERIMENTI CATASTALI

Foglio: 19

Mappale: 73

VALORE STORICO-ARCHITETTONICO

Valore testimoniale: ALTO

Normativa di riferimento: D.L.S. 41/04 EX L.1089/39





Le Emergenze Storico - Architettoniche

Scheda sintetica N. 574

COMUNE DI MONTECATINI TERME

OGGETTO

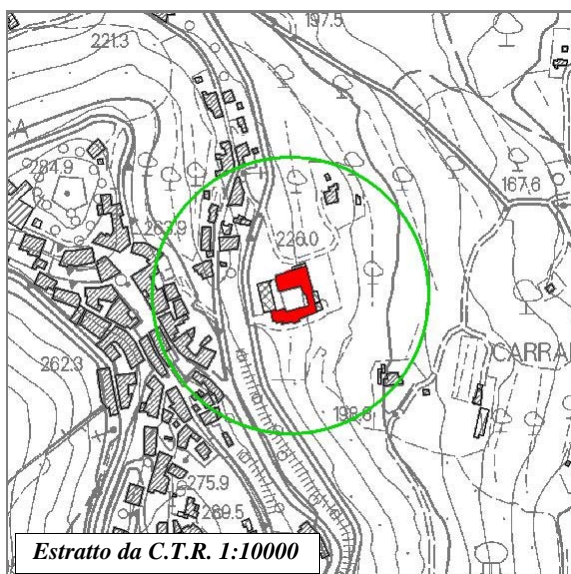
Denominazione: PALAZZO

Località: VIA VERDI

ASPETTI TIPOLOGICI

Tipologia: PALAZZO

Impianto tipologico: EDIFICIO SINGOLO



RIFERIMENTI CATASTALI

Foglio: 14

Mappale: 81

VALORE STORICO-ARCHITETTONICO

Valore testimoniale: ALTO

Normativa di riferimento: D.L.S. 41/04 EX L.1089/39





Provincia
di Pistoia

Piano Territoriale Coordinamento

L.R. 3 Gennaio 2005 - n° 1

Responsabile del Procedimento

Dr. Agr. Renato Ferretti

Dirigente Dipartimento Pianificazione Territoriale - Agricoltura - Turismo - Promozione

Metodologia e coordinamento

Ilaria Bonanno

Rilievo ed elaborazioni a cura di

Arch. Lara Monti

Informatizzazione

Walter Tosi

Comune di Pescia

PESCIA





Le Emergenze Storico - Architettoniche

Scheda sintetica N. 583

COMUNE DI PESCIA

OGGETTO

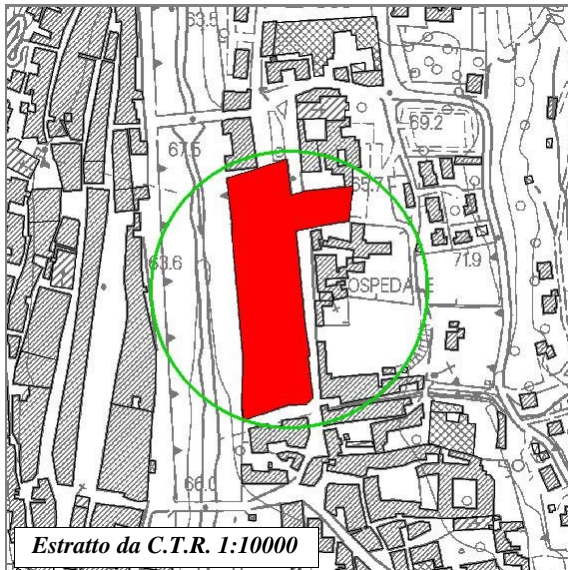
Denominazione: OSPEDALE DEI SS.COSIMO E DAMIANO

Località: PESCIA

ASPETTI TIPOLOGICI

Tipologia: EDIFICIO SANITARIO

Impianto tipologico: EDIFICIO SINGOLO



RIFERIMENTI CATASTALI

Foglio: 88

Mappale: 322

VALORE STORICO-ARCHITETTONICO

Valore testimoniale: ALTO

Normativa di riferimento: NESSUNA





Le Emergenze Storico - Architettoniche

Scheda sintetica N. 3

COMUNE DI PESCIA

OGGETTO

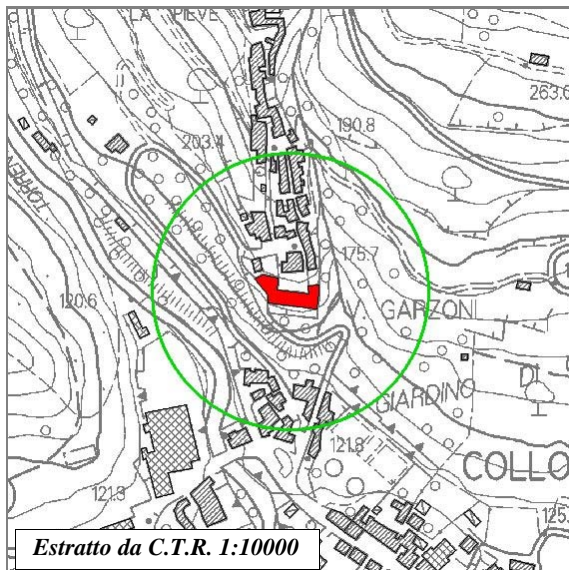
Denominazione: VILLA GARZONI

Località: COLLODI

ASPETTI TIPOLOGICI

Tipologia: VILLA

Impianto tipologico: GRUPPI DI EDIFICI



RIFERIMENTI CATASTALI

Foglio: 78

Mappale: 120,135,139,138,133,124,279,14

VALORE STORICO-ARCHITETTONICO

Valore testimoniale: ALTO

Normativa di riferimento: D.L.S. 41/04 EX L.1089/39





Le Emergenze Storico - Architettoniche

Scheda sintetica N. 4

COMUNE DI PESCIA

OGGETTO

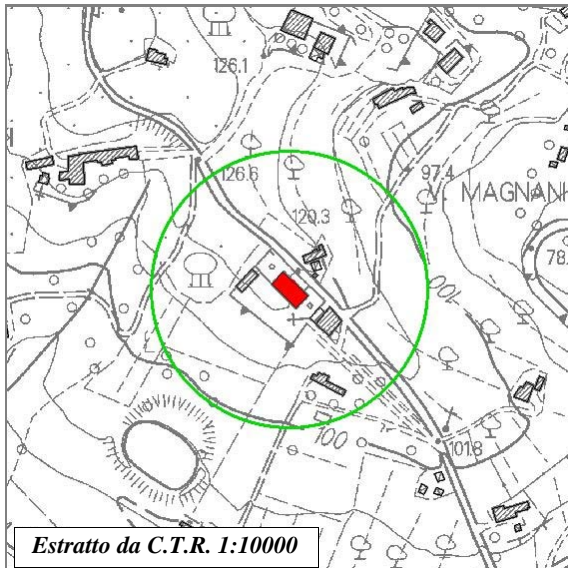
Denominazione: VILLA GUARDATEOIA

Località: VIA COLLECCHIO 53

ASPETTI TIPOLOGICI

Tipologia: VILLA

Impianto tipologico: EDIFICIO SINGOLO



RIFERIMENTI CATASTALI

Foglio: 85

Mappale: 134,135,136,137,138,139,140

VALORE STORICO-ARCHITETTONICO

Valore testimoniale: ALTO

Normativa di riferimento: D.L.S. 41/04 EX L.1089/39





Le Emergenze Storico - Architettoniche

Scheda sintetica N. 5

COMUNE DI PESCIA

OGGETTO

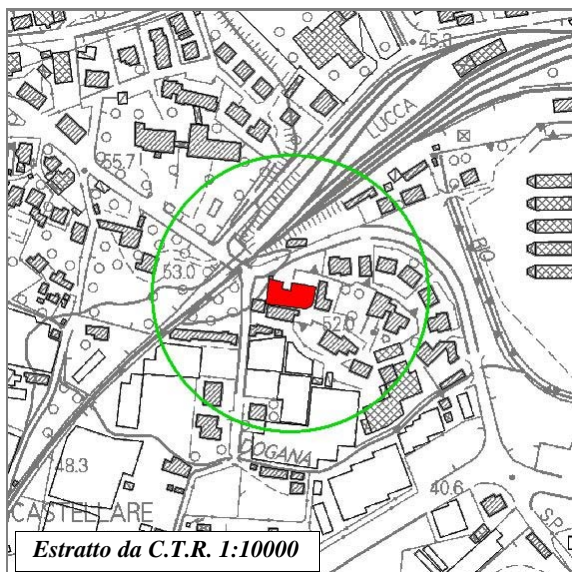
Denominazione: CHIESA S. MARIA ASSUNTA

Località: CASTELLARE

ASPETTI TIPOLOGICI

Tipologia: EDIFICIO DI CULTO

Impianto tipologico: EDIFICIO SINGOLO



RIFERIMENTI CATASTALI

Foglio: 85

Mappale: A

VALORE STORICO-ARCHITETTONICO

Valore testimoniale: ALTO

Normativa di riferimento: NESSUNA





Le Emergenze Storico - Architettoniche

Scheda sintetica N. 6

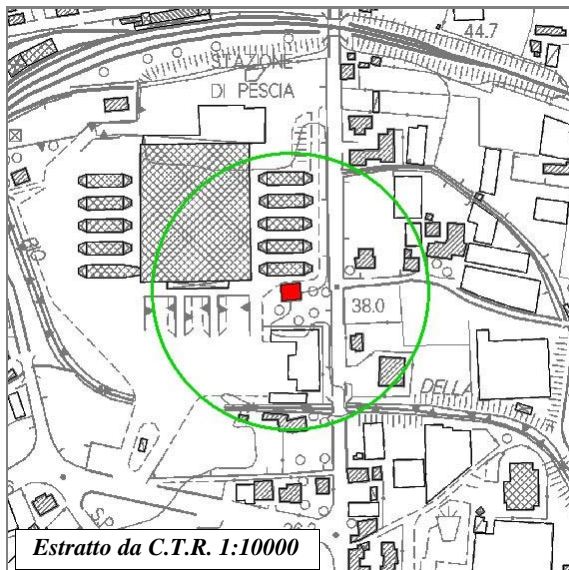
COMUNE DI PESCIA

OGGETTO

Denominazione: VILLA PUCCINELLI
Località: VIA DEGLI ALBERGHI, 4/6

ASPETTI TIPOLOGICI

Tipologia: VILLA
Impianto tipologico: EDIFICIO SINGOLO



Estratto da C.T.R. 1:10000

RIFERIMENTI CATASTALI

Foglio: 94
Mappale: 80

VALORE STORICO-ARCHITETTONICO

Valore testimoniale: ALTO
Normativa di riferimento: D.L.S. 41/04 EX L.1089/39





Le Emergenze Storico - Architettoniche

Scheda sintetica N. 7

COMUNE DI PESCIA

OGGETTO

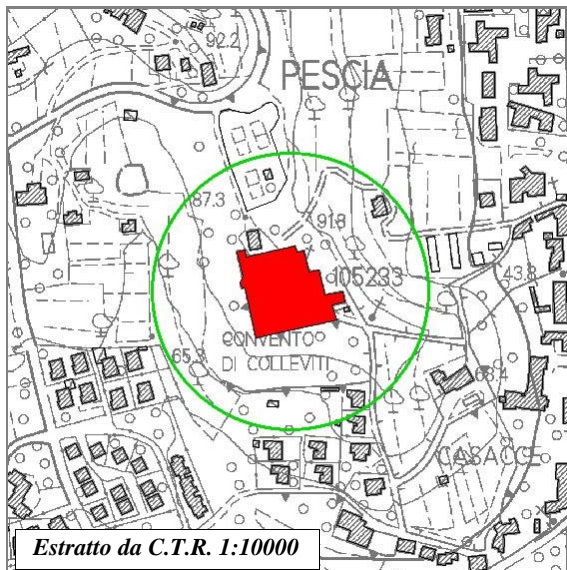
Denominazione: CONVENTO COLLEVITI

Località: VIA COLLEVITI

ASPETTI TIPOLOGICI

Tipologia: EDIFICIO DI CULTO

Impianto tipologico: EDIFICIO SINGOLO



RIFERIMENTI CATASTALI

Foglio: 85

Mappale: 232,230,233,276

VALORE STORICO-ARCHITETTONICO

Valore testimoniale: ALTO

Normativa di riferimento: D.L.S. 41/04 EX L.1089/39





Le Emergenze Storico - Architettoniche

Scheda sintetica N. 30

COMUNE DI PESCIA

OGGETTO

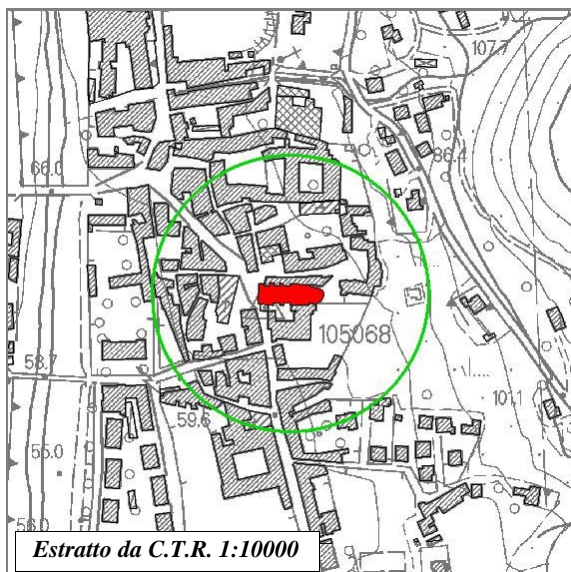
Denominazione: CATTEDRALE DI SANTA MARIA ASSUNTA

Località: PIAZZA DEL DUOMO

ASPETTI TIPOLOGICI

Tipologia: EDIFICIO DI CULTO

Impianto tipologico: EDIFICIO SINGOLO



RIFERIMENTI CATASTALI

Foglio: 88

Mappale: C

VALORE STORICO-ARCHITETTONICO

Valore testimoniale: ALTO

Normativa di riferimento: D.L.S. 41/04 EX L.1089/39





Le Emergenze Storico - Architettoniche

Scheda sintetica N. 31

COMUNE DI PESCIA

OGGETTO

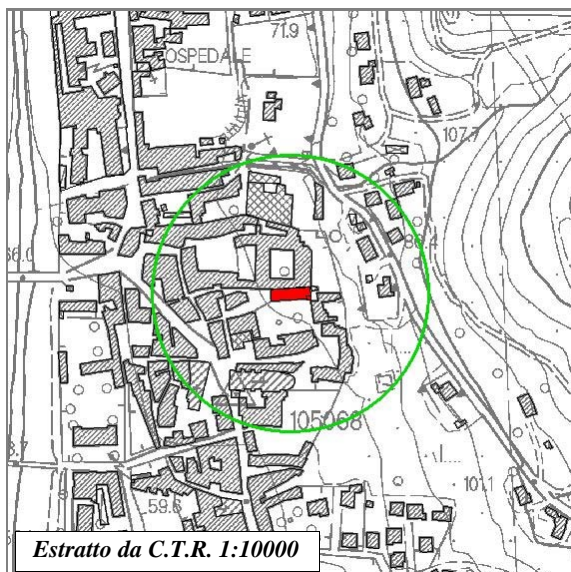
Denominazione: CHIESA S. MICHELE

Località: PESCIA

ASPETTI TIPOLOGICI

Tipologia: EDIFICIO DI CULTO

Impianto tipologico: EDIFICIO SINGOLO



RIFERIMENTI CATASTALI

Foglio: 90

Mappale:

VALORE STORICO-ARCHITETTONICO

Valore testimoniale: ALTO

Normativa di riferimento: D.L.S. 41/04 EX L.1089/39





Le Emergenze Storico - Architettoniche

Scheda sintetica N. 32

COMUNE DI PESCIA

OGGETTO

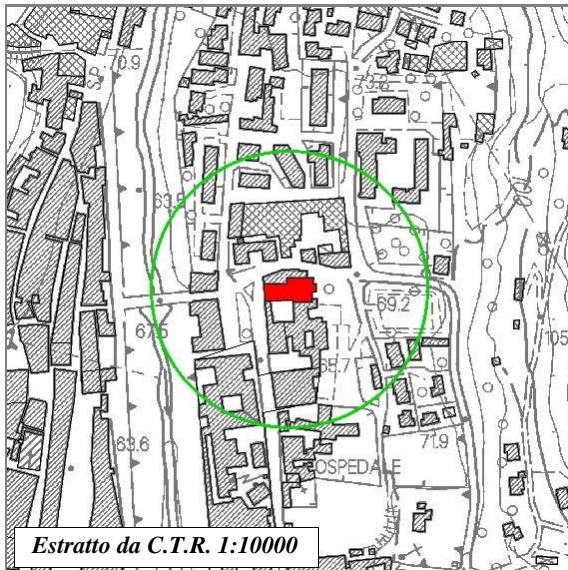
Denominazione: CHIESA S. FRANCESCO

Località: PIAZZA S. FRANCESCO

ASPETTI TIPOLOGICI

Tipologia: EDIFICIO DI CULTO

Impianto tipologico: EDIFICIO SINGOLO



RIFERIMENTI CATASTALI

Foglio: 81

Mappale: E

VALORE STORICO-ARCHITETTONICO

Valore testimoniale: ALTO

Normativa di riferimento: D.L.S. 41/04 EX L.1089/39





Le Emergenze Storico - Architettoniche

Scheda sintetica N. 34

COMUNE DI PESCIA

OGGETTO

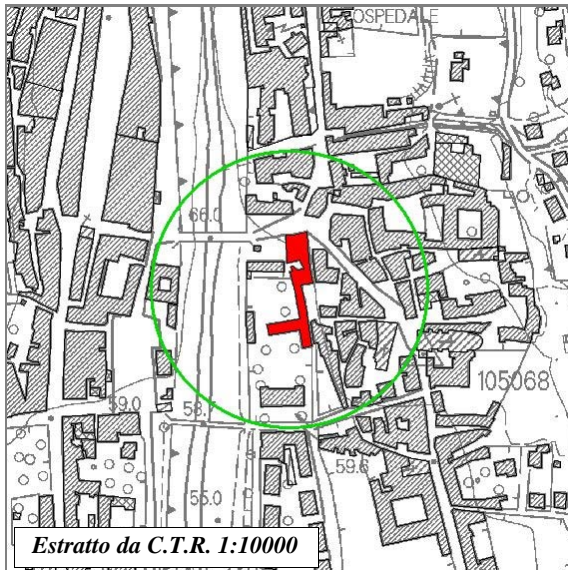
Denominazione: PALAZZO CECCHI

Località: VIA CAIROLI

ASPETTI TIPOLOGICI

Tipologia: PALAZZO

Impianto tipologico: EDIFICIO SINGOLO



RIFERIMENTI CATASTALI

Foglio: 88

Mappale: 27

VALORE STORICO-ARCHITETTONICO

Valore testimoniale: ALTO

Normativa di riferimento: D.L.S. 41/04 EX L.1089/39





Le Emergenze Storico - Architettoniche

Scheda sintetica N. 35

COMUNE DI PESCIA

OGGETTO

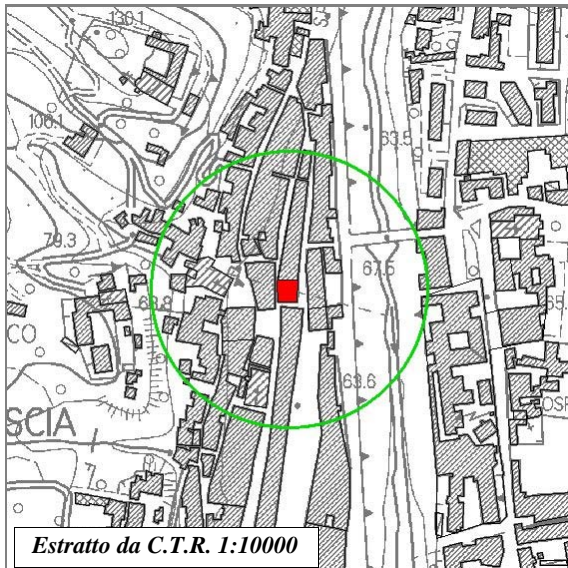
Denominazione: PALAZZO ORLANDI

Località: VIA CAIROLI 58

ASPETTI TIPOLOGICI

Tipologia: PALAZZO

Impianto tipologico: EDIFICIO IN LINEA



Estratto da C.T.R. 1:10000

RIFERIMENTI CATASTALI

Foglio: 81

Mappale: 286

VALORE STORICO-ARCHITETTONICO

Valore testimoniale: ALTO

Normativa di riferimento: NESSUNA





Le Emergenze Storico - Architettoniche

Scheda sintetica N. 36

COMUNE DI PESCIA

OGGETTO

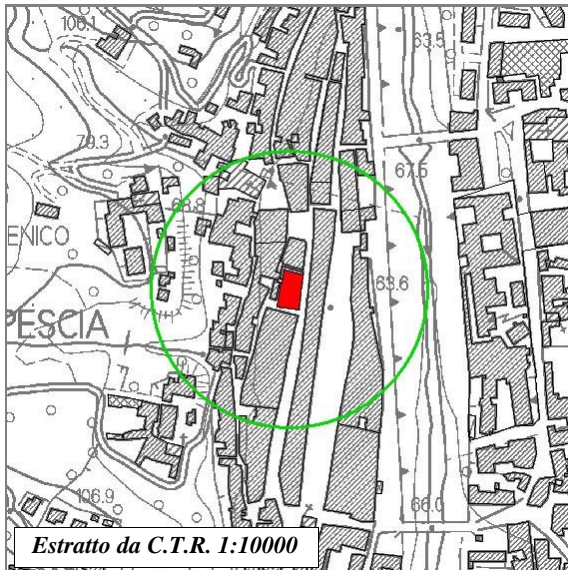
Denominazione: CHIESA S. ANNUNZIATA

Località: PESCIA

ASPETTI TIPOLOGICI

Tipologia: EDIFICIO DI CULTO

Impianto tipologico: EDIFICIO IN LINEA



RIFERIMENTI CATASTALI

Foglio: 81

Mappale: G

VALORE STORICO-ARCHITETTONICO

Valore testimoniale: ALTO

Normativa di riferimento: NESSUNA





Le Emergenze Storico - Architettoniche

Scheda sintetica N. 37

COMUNE DI PESCIA

OGGETTO

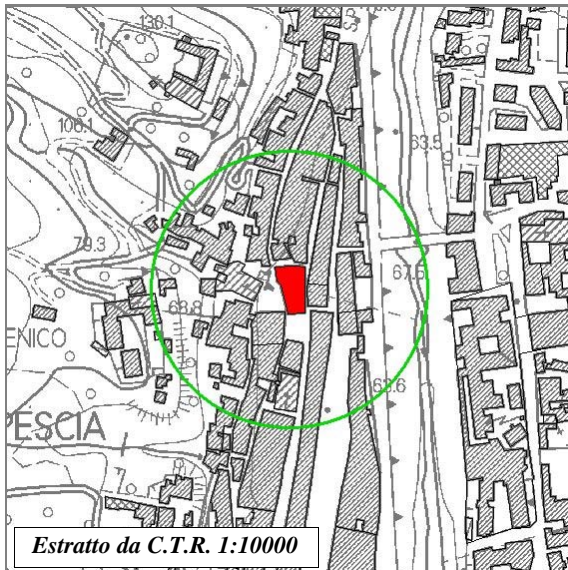
Denominazione: PALAZZO GALEOTTI

Località: PESCIA

ASPETTI TIPOLOGICI

Tipologia: PALAZZO

Impianto tipologico: EDIFICIO IN LINEA



RIFERIMENTI CATASTALI

Foglio: 88

Mappale: L

VALORE STORICO-ARCHITETTONICO

Valore testimoniale: ALTO

Normativa di riferimento: NESSUNA





Le Emergenze Storico - Architettoniche

Scheda sintetica N. 38

COMUNE DI PESCIA

OGGETTO

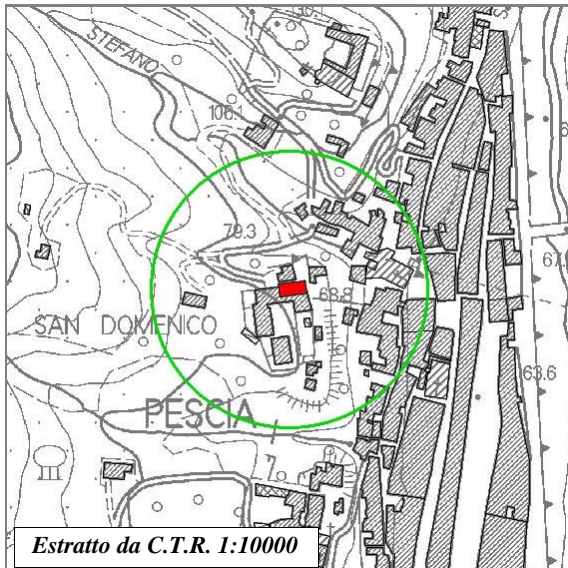
Denominazione: CHIESA DI S. DOMENICO

Località: PESCIA

ASPETTI TIPOLOGICI

Tipologia: EDIFICIO DI CULTO

Impianto tipologico: EDIFICIO SINGOLO



RIFERIMENTI CATASTALI

Foglio: 80

Mappale:

VALORE STORICO-ARCHITETTONICO

Valore testimoniale: ALTO

Normativa di riferimento: NESSUNA





Le Emergenze Storico - Architettoniche

Scheda sintetica N. 39

COMUNE DI PESCIA

OGGETTO

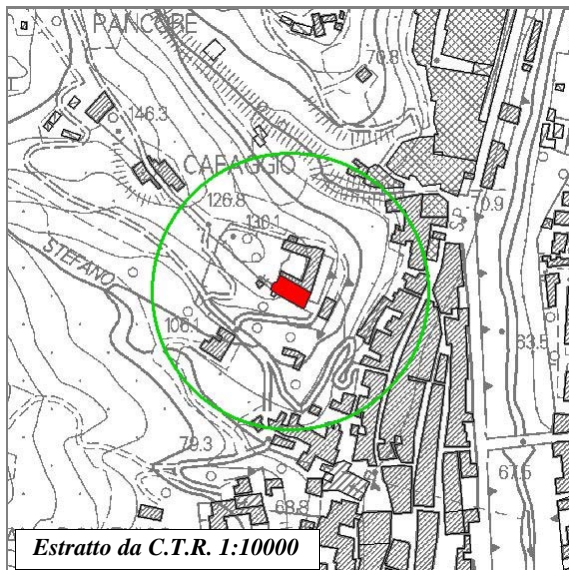
Denominazione: CHIESA S.MARIA

Località: CASTELLO

ASPETTI TIPOLOGICI

Tipologia: EDIFICIO DI CULTO

Impianto tipologico: EDIFICIO SINGOLO



RIFERIMENTI CATASTALI

Foglio: 74

Mappale: A

VALORE STORICO-ARCHITETTONICO

Valore testimoniale: ALTO

Normativa di riferimento: NESSUNA





Le Emergenze Storico - Architettoniche

Scheda sintetica N. 40

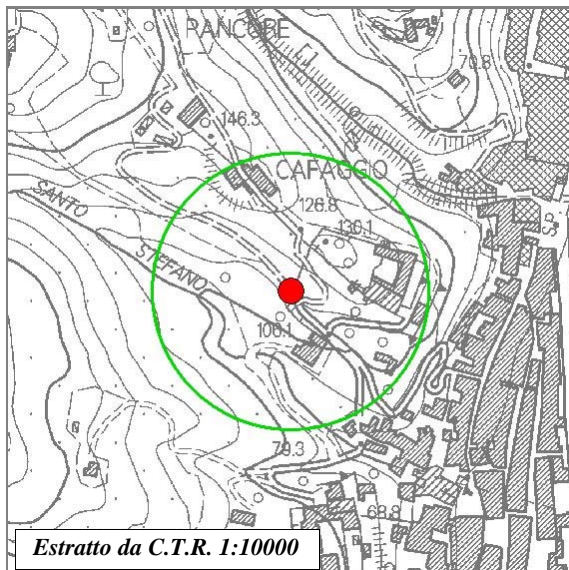
COMUNE DI PESCIA

OGGETTO

Denominazione: PORTA FAGGIO
Località: MONTE A PESCIA

ASPETTI TIPOLOGICI

Tipologia: FORTIFICAZIONE
Impianto tipologico: EDIFICIO SINGOLO



RIFERIMENTI CATASTALI

Foglio: 81
Mappale:

VALORE STORICO-ARCHITETTONICO

Valore testimoniale: ALTO
Normativa di riferimento: NESSUNA





Le Emergenze Storico - Architettoniche

Scheda sintetica N. 41

COMUNE DI PESCIA

OGGETTO

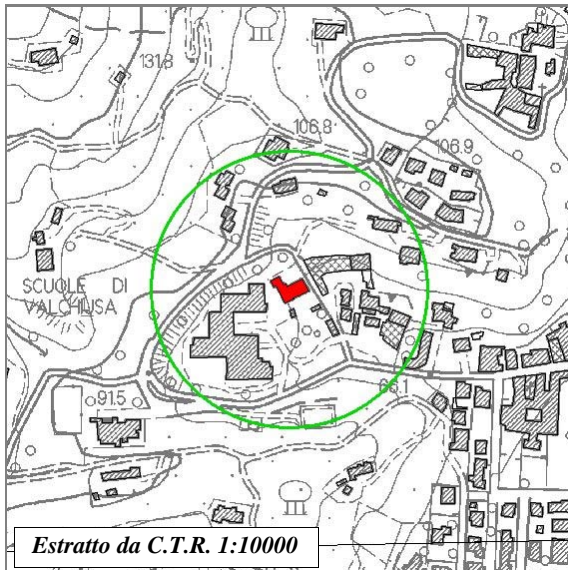
Denominazione: VILLA SISMONDI

Località: VALCHIUSA

ASPETTI TIPOLOGICI

Tipologia: VILLA

Impianto tipologico: EDIFICIO SINGOLO



RIFERIMENTI CATASTALI

Foglio: 80

Mappale: 323

VALORE STORICO-ARCHITETTONICO

Valore testimoniale: ALTO

Normativa di riferimento: D.L.S. 41/04 EX L.1089/39





Le Emergenze Storico - Architettoniche

Scheda sintetica N. 42

COMUNE DI PESCIA

OGGETTO

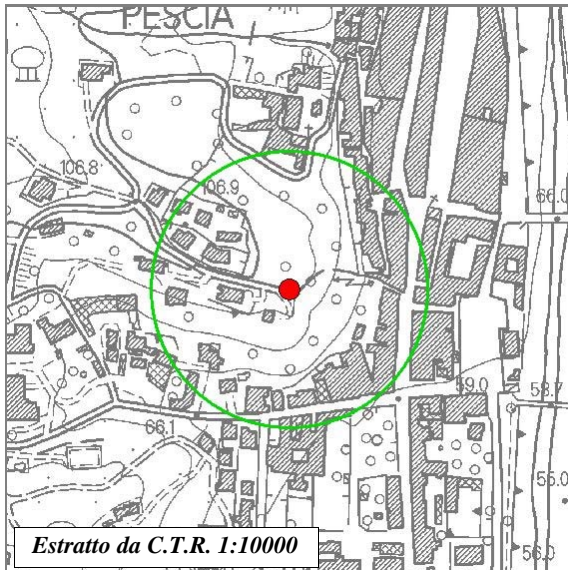
Denominazione: TORRE DELL'AGNOLO

Località: VIA DEL TORRIONE

ASPETTI TIPOLOGICI

Tipologia: FORTIFICAZIONE

Impianto tipologico: EDIFICIO SINGOLO



RIFERIMENTI CATASTALI

Foglio: 87

Mappale:

VALORE STORICO-ARCHITETTONICO

Valore testimoniale: ALTO

Normativa di riferimento: NESSUNA





Le Emergenze Storico - Architettoniche

Scheda sintetica N. 43

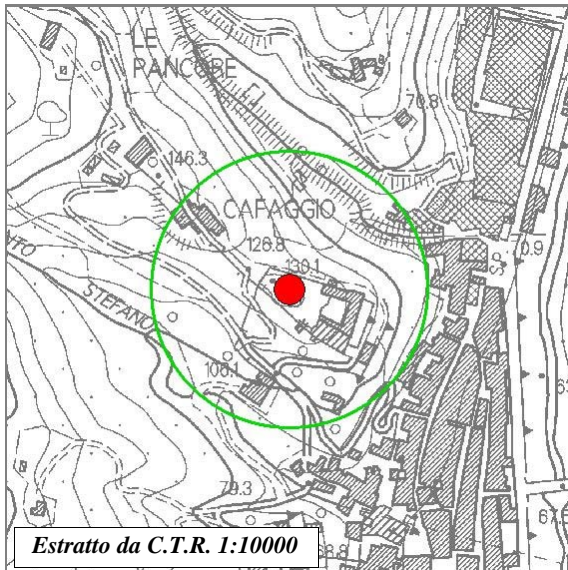
COMUNE DI PESCIA

OGGETTO

Denominazione: TORRE VECCHIA
Località: VIA DEL CASTELLO

ASPETTI TIPOLOGICI

Tipologia: FORTIFICAZIONE
Impianto tipologico: EDIFICIO SINGOLO



RIFERIMENTI CATASTALI

Foglio: 87
Mappale:

VALORE STORICO-ARCHITETTONICO

Valore testimoniale: ALTO
Normativa di riferimento: NESSUNA





Le Emergenze Storico - Architettoniche

Scheda sintetica N. 44

COMUNE DI PESCIA

OGGETTO

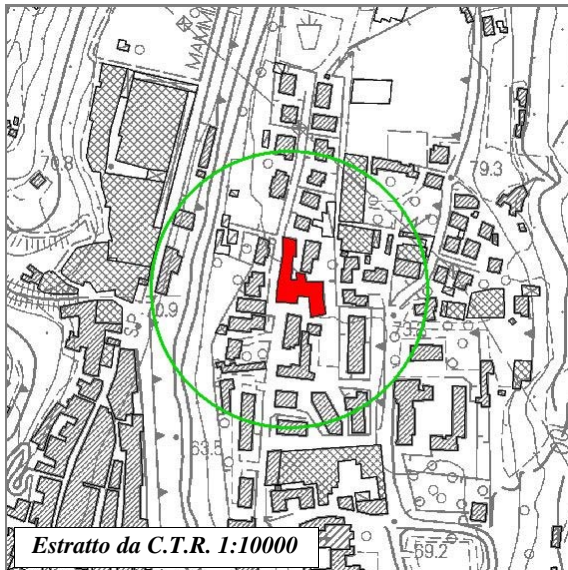
Denominazione: FILANDA DELLA TORRE

Località: VIA DELLA TORRE

ASPETTI TIPOLOGICI

Tipologia: EDIFICIO PRODUTTIVO

Impianto tipologico: EDIFICIO SINGOLO



RIFERIMENTI CATASTALI

Foglio: 81

Mappale: 76

VALORE STORICO-ARCHITETTONICO

Valore testimoniale: ALTO

Normativa di riferimento: D.L.S. 41/04 EX L.1089/39





Le Emergenze Storico - Architettoniche

Scheda sintetica N. 48

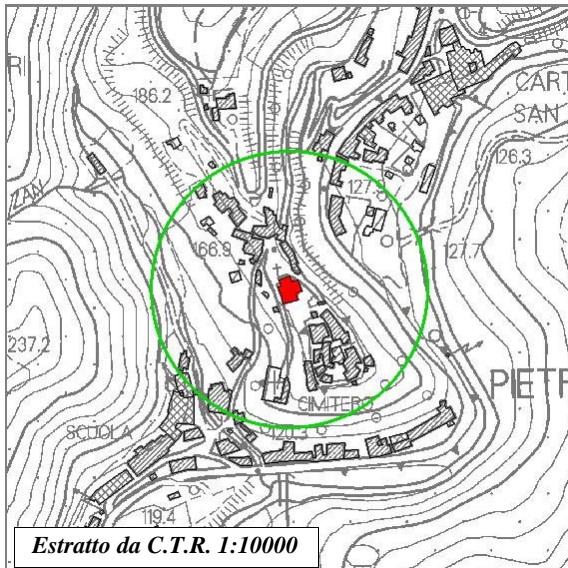
COMUNE DI PESCIA

OGGETTO

Denominazione: CHIESA
Località: PIETRABUONA

ASPETTI TIPOLOGICI

Tipologia: EDIFICIO DI CULTO
Impianto tipologico: EDIFICIO SINGOLO



RIFERIMENTI CATASTALI

Foglio: 65
Mappale: 306

VALORE STORICO-ARCHITETTONICO

Valore testimoniale: ALTO
Normativa di riferimento: NESSUNA





Le Emergenze Storico - Architettoniche

Scheda sintetica N. 88

COMUNE DI PESCIA

OGGETTO

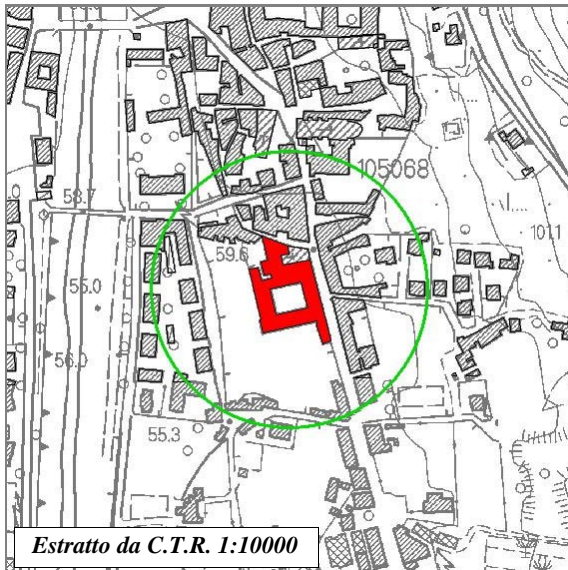
Denominazione: MONASTERO DELLA SALESIANE

Località: VIA GIUSTI 28

ASPETTI TIPOLOGICI

Tipologia: EDIFICIO DI CULTO

Impianto tipologico: EDIFICIO SINGOLO



Estratto da C.T.R. 1:10000

RIFERIMENTI CATASTALI

Foglio: 88

Mappale: 155

VALORE STORICO-ARCHITETTONICO

Valore testimoniale: ALTO

Normativa di riferimento: D.L.S. 41/04 EX L.1089/39





Le Emergenze Storico - Architettoniche

Scheda sintetica N. 90

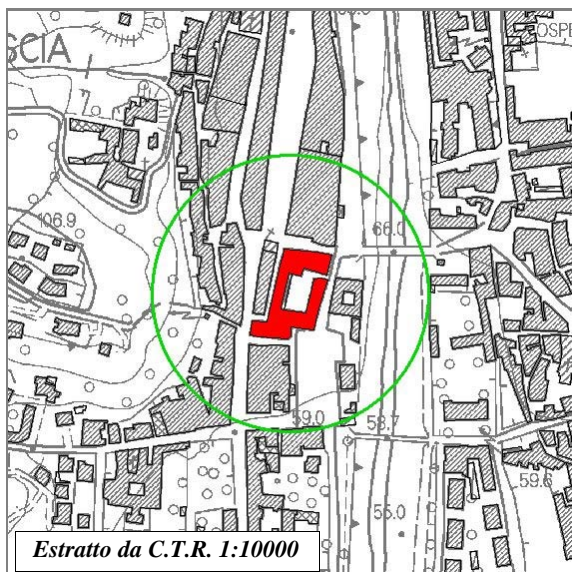
COMUNE DI PESCIA

OGGETTO

Denominazione: TORRE S. MARIA NUOVA
Località: PIAZZA XX SETTEMBRE

ASPETTI TIPOLOGICI

Tipologia: FORTIFICAZIONE
Impianto tipologico: EDIFICIO SINGOLO



RIFERIMENTI CATASTALI

Foglio: 87
Mappale: 287

VALORE STORICO-ARCHITETTONICO

Valore testimoniale: ALTO
Normativa di riferimento: D.L.S. 41/04 EX L.1089/39





Le Emergenze Storico - Architettoniche

Scheda sintetica N. 91

COMUNE DI PESCIA

OGGETTO

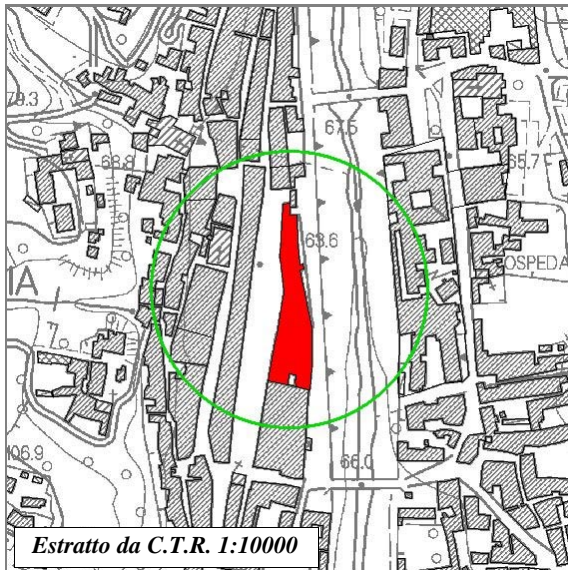
Denominazione: PALAZZO DELLA CONTEA

Località: PIAZZA MAZZINI

ASPETTI TIPOLOGICI

Tipologia: PALAZZO

Impianto tipologico: EDIFICIO IN LINEA



Estratto da C.T.R. 1:10000

RIFERIMENTI CATASTALI

Foglio: 81

Mappale: 414

VALORE STORICO-ARCHITETTONICO

Valore testimoniale: ALTO

Normativa di riferimento: D.L.S. 41/04 EX L.1089/39





Le Emergenze Storico - Architettoniche

Scheda sintetica N. 92

COMUNE DI PESCIA

OGGETTO

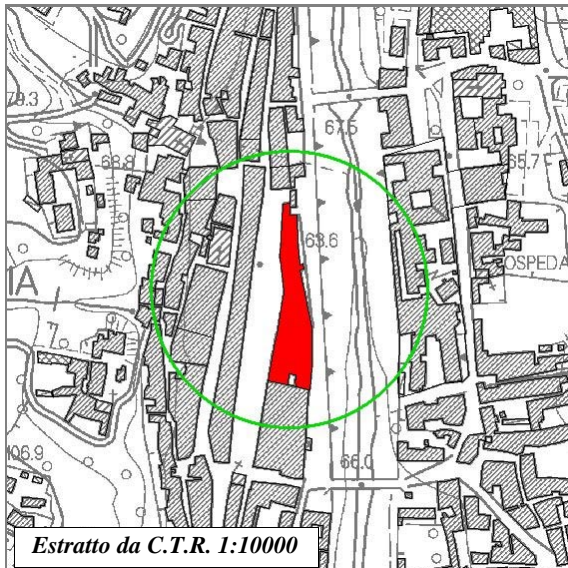
Denominazione: PALAZZO

Località: PIAZZA MAZZINI

ASPETTI TIPOLOGICI

Tipologia: PALAZZO

Impianto tipologico: EDIFICIO IN LINEA



RIFERIMENTI CATASTALI

Foglio: 81

Mappale: 307

VALORE STORICO-ARCHITETTONICO

Valore testimoniale: ALTO

Normativa di riferimento: NESSUNA





Le Emergenze Storico - Architettoniche

Scheda sintetica N. 93

COMUNE DI PESCIA

OGGETTO

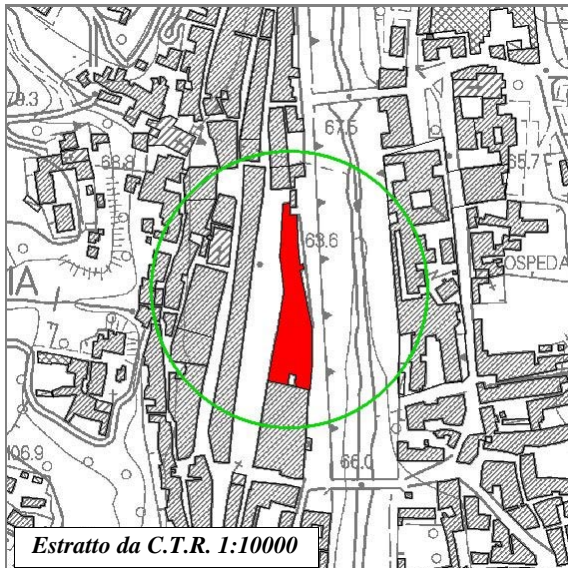
Denominazione: PALAZZO COMUNALE

Località: PIAZZA MAZZINI 7

ASPETTI TIPOLOGICI

Tipologia: PALAZZO

Impianto tipologico: EDIFICIO IN LINEA



Estratto da C.T.R. 1:10000

RIFERIMENTI CATASTALI

Foglio: 81

Mappale: 303

VALORE STORICO-ARCHITETTONICO

Valore testimoniale: ALTO

Normativa di riferimento: NESSUNA





Le Emergenze Storico - Architettoniche

Scheda sintetica N. 94

COMUNE DI PESCIA

OGGETTO

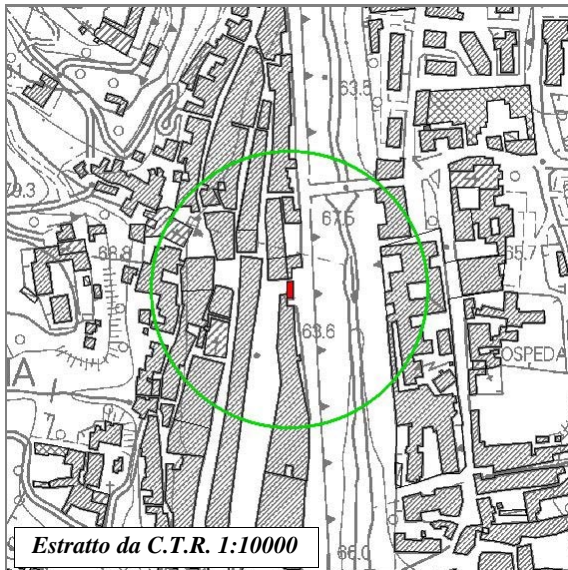
Denominazione: TORRE DEL COMUNE

Località: PIAZZA MAZZINI 5

ASPETTI TIPOLOGICI

Tipologia: FORTIFICAZIONE

Impianto tipologico: EDIFICIO SINGOLO



RIFERIMENTI CATASTALI

Foglio: 81

Mappale:

VALORE STORICO-ARCHITETTONICO

Valore testimoniale: ALTO

Normativa di riferimento: NESSUNA





Le Emergenze Storico - Architettoniche

Scheda sintetica N. 95

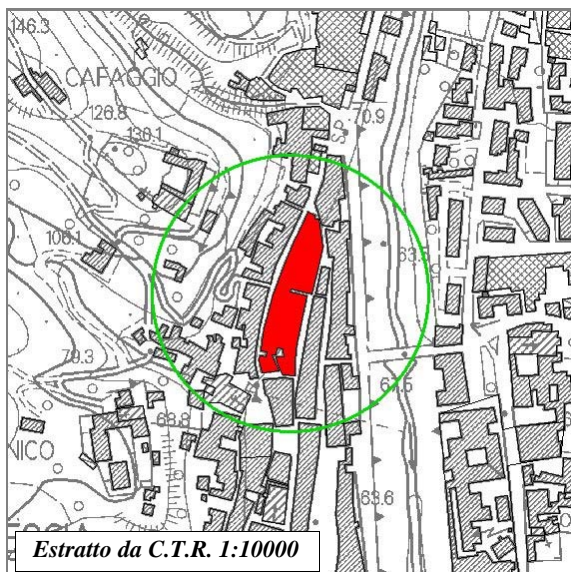
COMUNE DI PESCIA

OGGETTO

Denominazione: PALAZZO
Località: VIA CAIROLI 20/22

ASPETTI TIPOLOGICI

Tipologia: PALAZZO
Impianto tipologico: EDIFICIO IN LINEA



RIFERIMENTI CATASTALI

Foglio: 81
Mappale: 165

VALORE STORICO-ARCHITETTONICO

Valore testimoniale: ALTO
Normativa di riferimento: D.L.S. 41/04 EX L.1089/39





Le Emergenze Storico - Architettoniche

Scheda sintetica N. 96

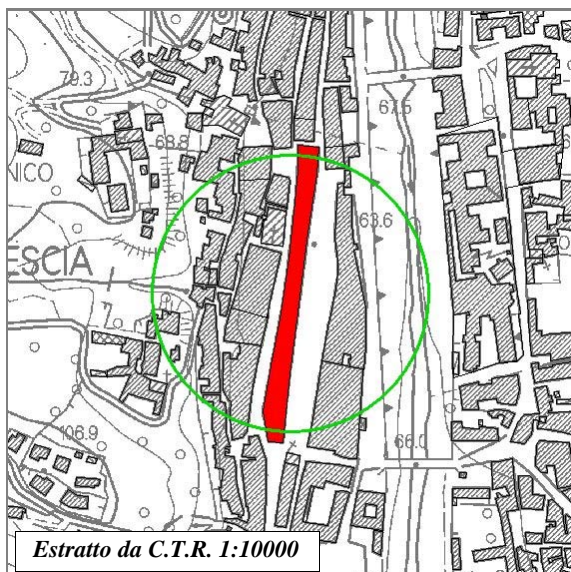
COMUNE DI PESCIA

OGGETTO

Denominazione: PALAZZO
Località: PIAZZA DEGLI OBIZZI

ASPETTI TIPOLOGICI

Tipologia: PALAZZO
Impianto tipologico: EDIFICIO IN LINEA



RIFERIMENTI CATASTALI

Foglio: 81
Mappale: 292 SUB.1,2,3

VALORE STORICO-ARCHITETTONICO

Valore testimoniale: ALTO
Normativa di riferimento: D.L.S. 41/04 EX L.1089/39





Le Emergenze Storico - Architettoniche

Scheda sintetica N. 97

COMUNE DI PESCIA

OGGETTO

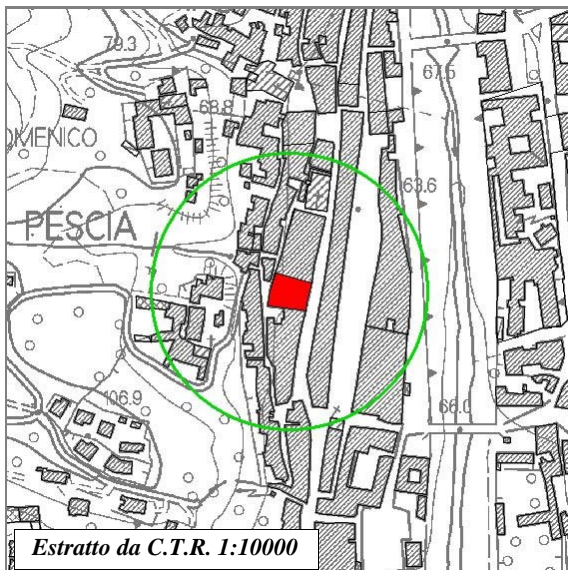
Denominazione: PALAZZO FORTI

Località: PESCIA

ASPETTI TIPOLOGICI

Tipologia: PALAZZO

Impianto tipologico: EDIFICIO IN LINEA



RIFERIMENTI CATASTALI

Foglio: 81

Mappale: 388

VALORE STORICO-ARCHITETTONICO

Valore testimoniale: ALTO

Normativa di riferimento: D.L.S. 41/04 EX L.1089/39





Le Emergenze Storico - Architettoniche

Scheda sintetica N. 98

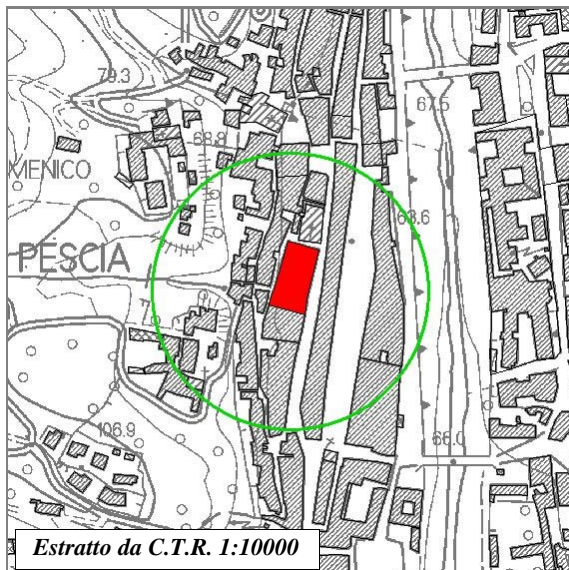
COMUNE DI PESCIA

OGGETTO

Denominazione: PALAZZO
Località: VIA RUGA DEGLI ORLANDI 26

ASPETTI TIPOLOGICI

Tipologia: PALAZZO
Impianto tipologico: EDIFICIO IN LINEA



RIFERIMENTI CATASTALI

Foglio: 81
Mappale: 287

VALORE STORICO-ARCHITETTONICO

Valore testimoniale: ALTO
Normativa di riferimento: D.L.S. 41/04 EX L.1089/39





Le Emergenze Storico - Architettoniche

Scheda sintetica N. 99

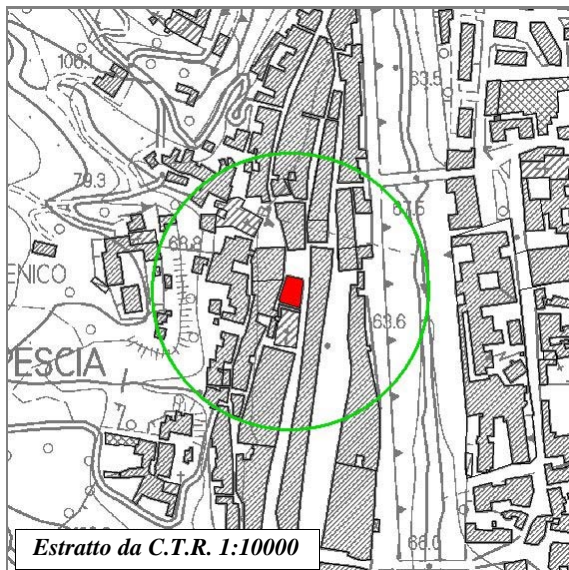
COMUNE DI PESCIA

OGGETTO

Denominazione: PALAZZO
Località: PIAZZA DEGLI OBIZZI 7

ASPETTI TIPOLOGICI

Tipologia: PALAZZO
Impianto tipologico: EDIFICIO IN LINEA



RIFERIMENTI CATASTALI

Foglio: 81
Mappale: 276 SUB.1,2,3,4,5,6,7,8,9

VALORE STORICO-ARCHITETTONICO

Valore testimoniale: ALTO
Normativa di riferimento: D.L.S. 41/04 EX L.1089/39





Le Emergenze Storico - Architettoniche

Scheda sintetica N. 100

COMUNE DI PESCIA

OGGETTO

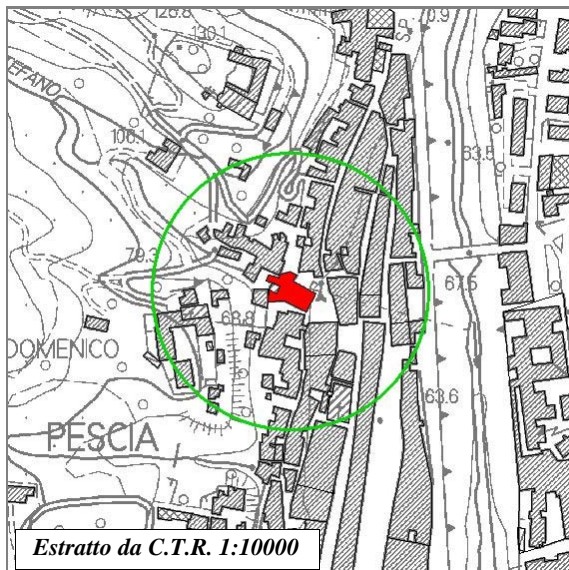
Denominazione: CHIESA DI SS STEFANO E NICCOLAO

Località: PIAZZA S. STEFANO

ASPETTI TIPOLOGICI

Tipologia: EDIFICIO DI CULTO

Impianto tipologico: EDIFICIO SINGOLO



RIFERIMENTI CATASTALI

Foglio: 88

Mappale: D

VALORE STORICO-ARCHITETTONICO

Valore testimoniale: ALTO

Normativa di riferimento: D.L.S. 41/04 EX L.1089/39





Le Emergenze Storico - Architettoniche

Scheda sintetica N. 101

COMUNE DI PESCIA

OGGETTO

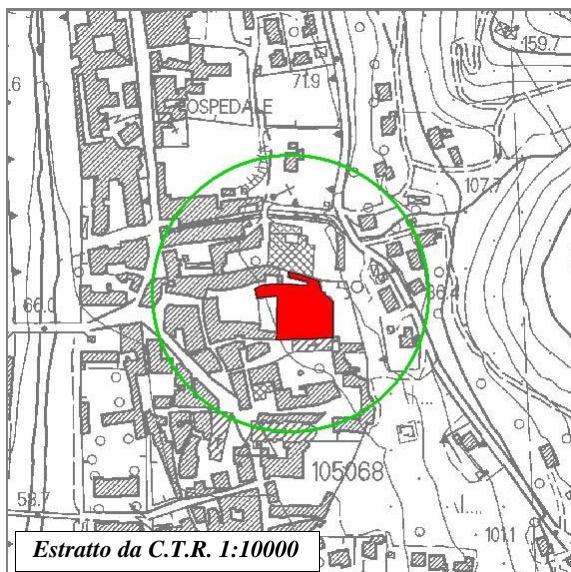
Denominazione: SEMINARIO VESCOVILE

Località: PIAZZA GARRONI

ASPETTI TIPOLOGICI

Tipologia: EDIFICIO DI CULTO

Impianto tipologico: GRUPPI DI EDIFICI



RIFERIMENTI CATASTALI

Foglio: 88

Mappale: 24,26,39,40,41,43,44,108

VALORE STORICO-ARCHITETTONICO

Valore testimoniale: ALTO

Normativa di riferimento: NESSUNA





Le Emergenze Storico - Architettoniche

Scheda sintetica N. 102

COMUNE DI PESCIA

OGGETTO

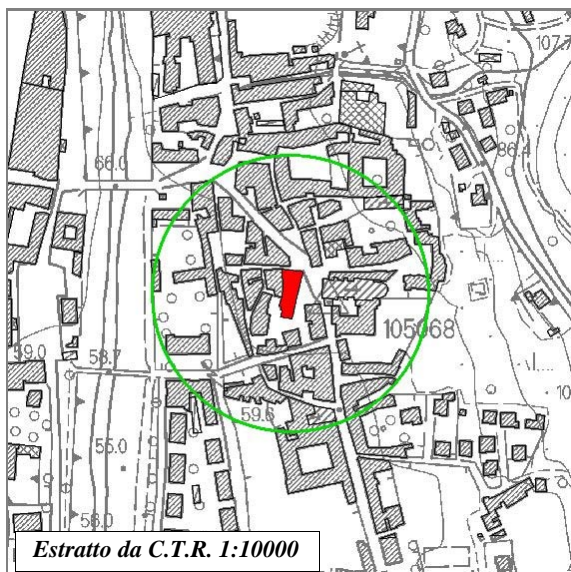
Denominazione: CHIESA SANTA MARIA MADDALENA

Località: PIAZZA DUOMO

ASPETTI TIPOLOGICI

Tipologia: EDIFICIO DI CULTO

Impianto tipologico: EDIFICIO SINGOLO



Estratto da C.T.R. 1:10000

RIFERIMENTI CATASTALI

Foglio: 88

Mappale: D

VALORE STORICO-ARCHITETTONICO

Valore testimoniale: ALTO

Normativa di riferimento: D.L.S. 41/04 EX L.1089/39





Le Emergenze Storico - Architettoniche

Scheda sintetica N. 103

COMUNE DI PESCIA

OGGETTO

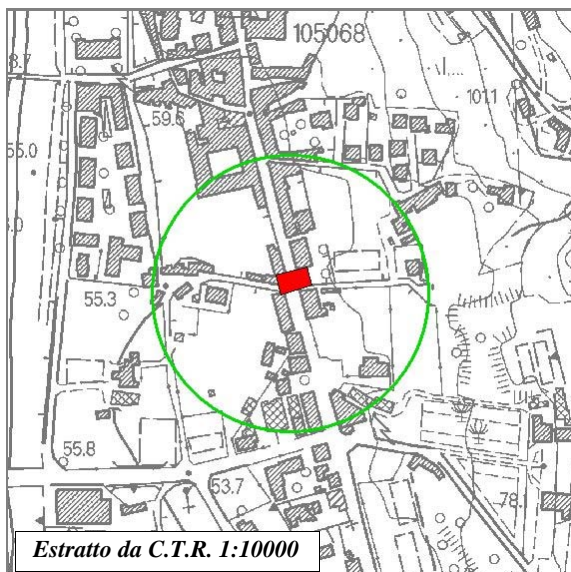
Denominazione: PORTA FIORENTINA ARCO TRIONFALE

Località: VIA GIUSTI

ASPETTI TIPOLOGICI

Tipologia: FORTIFICAZIONE

Impianto tipologico: EDIFICIO SINGOLO



Estratto da C.T.R. 1:10000

RIFERIMENTI CATASTALI

Foglio: 88

Mappale:

VALORE STORICO-ARCHITETTONICO

Valore testimoniale: ALTO

Normativa di riferimento: NESSUNA





Le Emergenze Storico - Architettoniche

Scheda sintetica N. 517

COMUNE DI PESCIA

OGGETTO

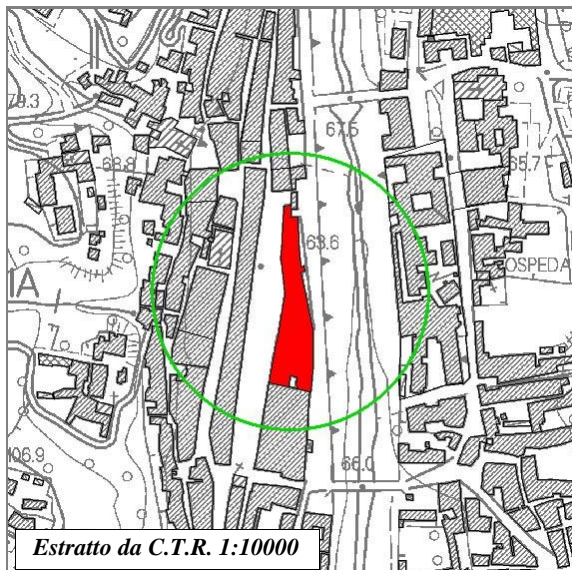
Denominazione: PALAZZO

Località: PESCIA

ASPETTI TIPOLOGICI

Tipologia: PALAZZO

Impianto tipologico: EDIFICIO IN LINEA



RIFERIMENTI CATASTALI

Foglio: 81

Mappale: 306

VALORE STORICO-ARCHITETTONICO

Valore testimoniale: ALTO

Normativa di riferimento: D.L.S. 41/04 EX L.1089/39





Le Emergenze Storico - Architettoniche

Scheda sintetica N. 518

COMUNE DI PESCIA

OGGETTO

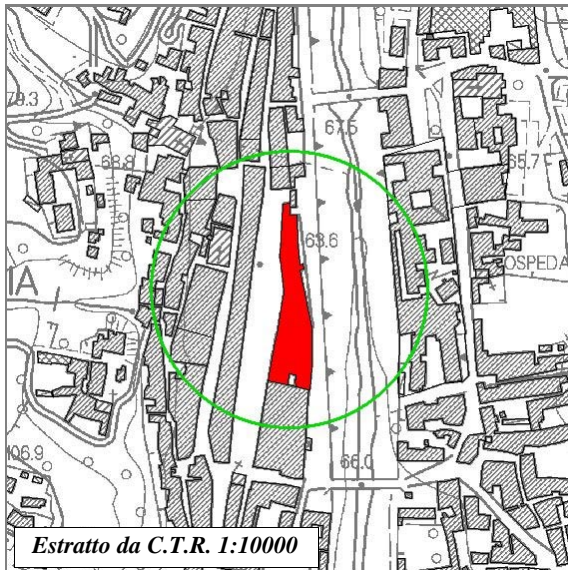
Denominazione: PALAZZO

Località: PESCIA

ASPETTI TIPOLOGICI

Tipologia: PALAZZO

Impianto tipologico: EDIFICIO IN LINEA



RIFERIMENTI CATASTALI

Foglio: 81

Mappale: 308

VALORE STORICO-ARCHITETTONICO

Valore testimoniale: ALTO

Normativa di riferimento: D.L.S. 41/04 EX L.1089/39





Le Emergenze Storico - Architettoniche

Scheda sintetica N. 519

COMUNE DI PESCIA

OGGETTO

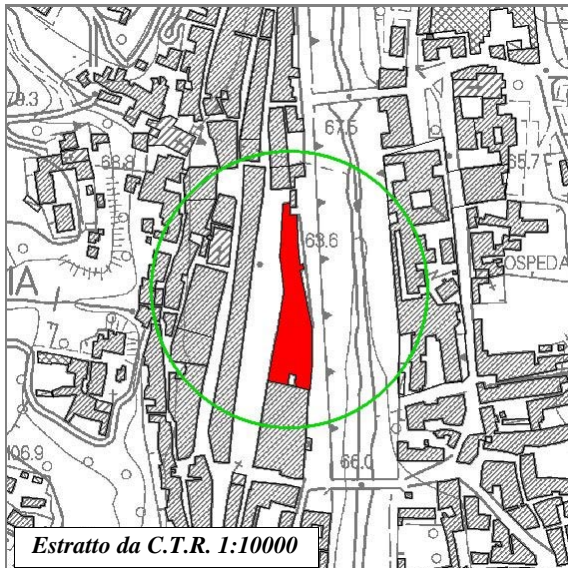
Denominazione: PALAZZO

Località: PESCIA

ASPETTI TIPOLOGICI

Tipologia: PALAZZO

Impianto tipologico: EDIFICIO IN LINEA



RIFERIMENTI CATASTALI

Foglio: 81

Mappale: 309

VALORE STORICO-ARCHITETTONICO

Valore testimoniale: ALTO

Normativa di riferimento: D.L.S. 41/04 EX L.1089/39





Le Emergenze Storico - Architettoniche

Scheda sintetica N. 520

COMUNE DI PESCIA

OGGETTO

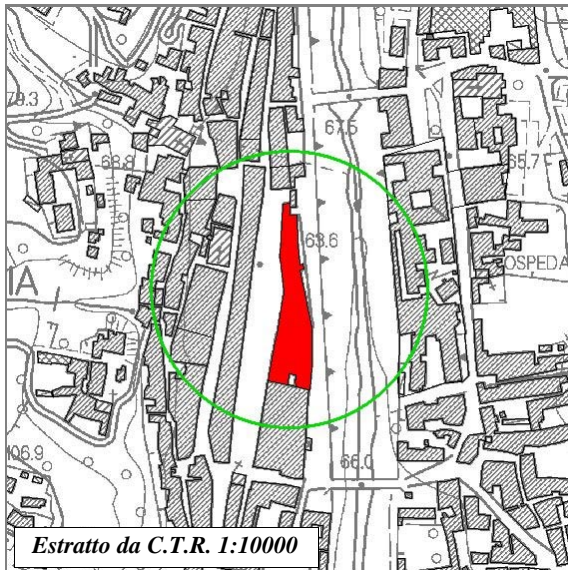
Denominazione: PALAZZO

Località: PESCIA

ASPETTI TIPOLOGICI

Tipologia: PALAZZO

Impianto tipologico: EDIFICIO IN LINEA



RIFERIMENTI CATASTALI

Foglio: 81

Mappale: 310

VALORE STORICO-ARCHITETTONICO

Valore testimoniale: ALTO

Normativa di riferimento: D.L.S. 41/04 EX L.1089/39





Le Emergenze Storico - Architettoniche

Scheda sintetica N. 521

COMUNE DI PESCIA

OGGETTO

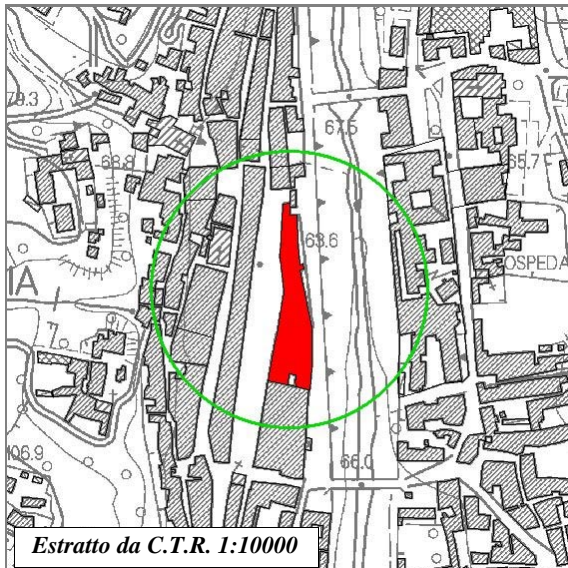
Denominazione: PALAZZO

Località: PESCIA

ASPETTI TIPOLOGICI

Tipologia: PALAZZO

Impianto tipologico: EDIFICIO IN LINEA



Estratto da C.T.R. 1:10000

RIFERIMENTI CATASTALI

Foglio: 81

Mappale: 311

VALORE STORICO-ARCHITETTONICO

Valore testimoniale: ALTO

Normativa di riferimento: D.L.S. 41/04 EX L.1089/39





Le Emergenze Storico - Architettoniche

Scheda sintetica N. 522

COMUNE DI PESCIA

OGGETTO

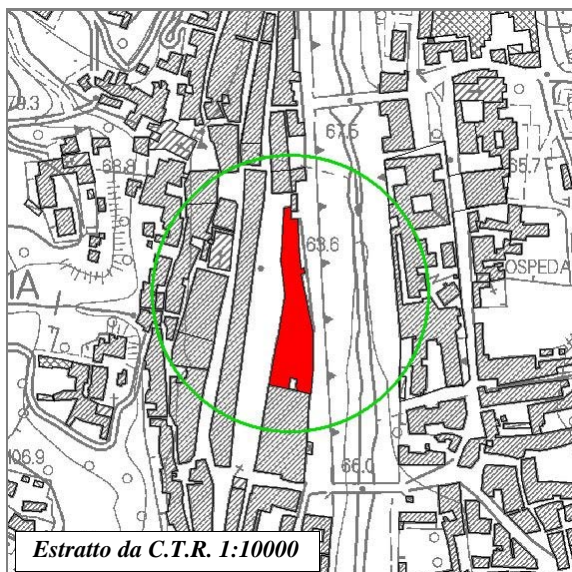
Denominazione: PALAZZO

Località: PESCIA

ASPETTI TIPOLOGICI

Tipologia: PALAZZO

Impianto tipologico: EDIFICIO IN LINEA



Estratto da C.T.R. 1:10000

RIFERIMENTI CATASTALI

Foglio: 81

Mappale: 312

VALORE STORICO-ARCHITETTONICO

Valore testimoniale: ALTO

Normativa di riferimento: D.L.S. 41/04 EX L.1089/39





Le Emergenze Storico - Architettoniche

Scheda sintetica N. 523

COMUNE DI PESCIA

OGGETTO

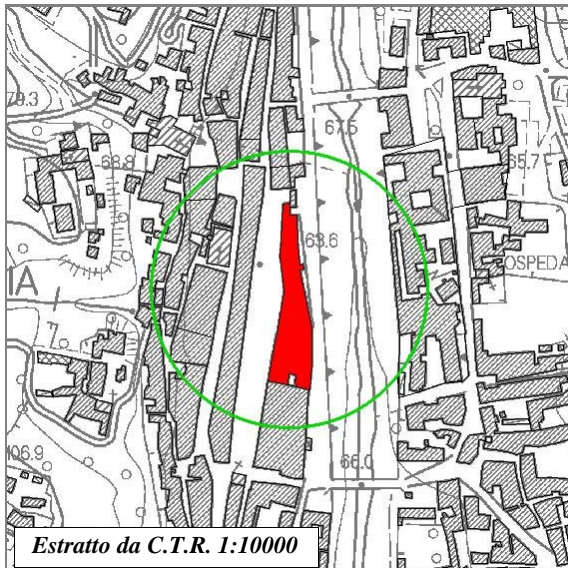
Denominazione: PALAZZO

Località: PESCIA

ASPETTI TIPOLOGICI

Tipologia: PALAZZO

Impianto tipologico: EDIFICIO IN LINEA



Estratto da C.T.R. 1:10000

RIFERIMENTI CATASTALI

Foglio: 81

Mappale: 313

VALORE STORICO-ARCHITETTONICO

Valore testimoniale: ALTO

Normativa di riferimento: D.L.S. 41/04 EX L.1089/39





Le Emergenze Storico - Architettoniche

Scheda sintetica N. 524

COMUNE DI PESCIA

OGGETTO

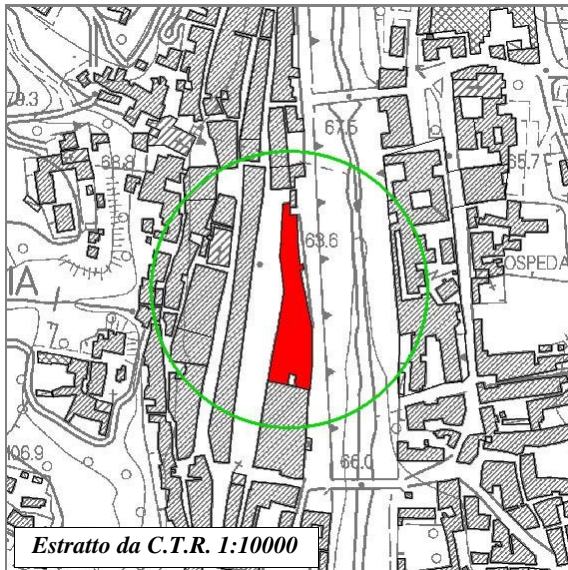
Denominazione: PALAZZO

Località: PESCIA

ASPETTI TIPOLOGICI

Tipologia: PALAZZO

Impianto tipologico: EDIFICIO IN LINEA



Estratto da C.T.R. 1:10000

RIFERIMENTI CATASTALI

Foglio: 81

Mappale: 314

VALORE STORICO-ARCHITETTONICO

Valore testimoniale: ALTO

Normativa di riferimento: D.L.S. 41/04 EX L.1089/39





Le Emergenze Storico - Architettoniche

Scheda sintetica N. 525

COMUNE DI PESCIA

OGGETTO

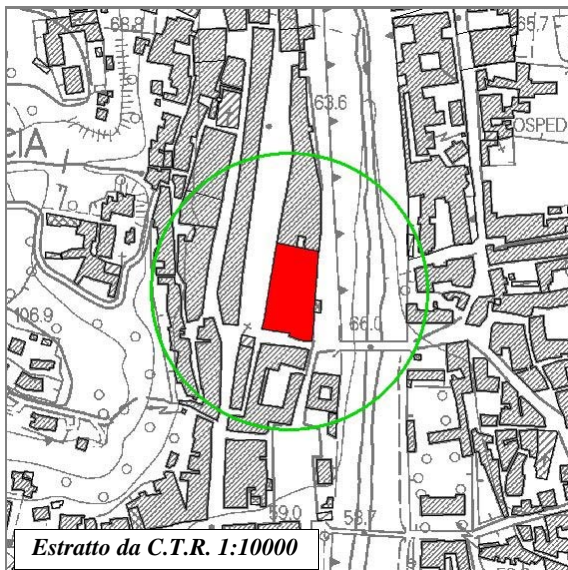
Denominazione: PALAZZO

Località: PESCIA

ASPETTI TIPOLOGICI

Tipologia: PALAZZO

Impianto tipologico: EDIFICIO IN LINEA



Estratto da C.T.R. 1:10000

RIFERIMENTI CATASTALI

Foglio: 81

Mappale: 425

VALORE STORICO-ARCHITETTONICO

Valore testimoniale: ALTO

Normativa di riferimento: D.L.S. 41/04 EX L.1089/39





Le Emergenze Storico - Architettoniche

Scheda sintetica N. 526

COMUNE DI PESCIA

OGGETTO

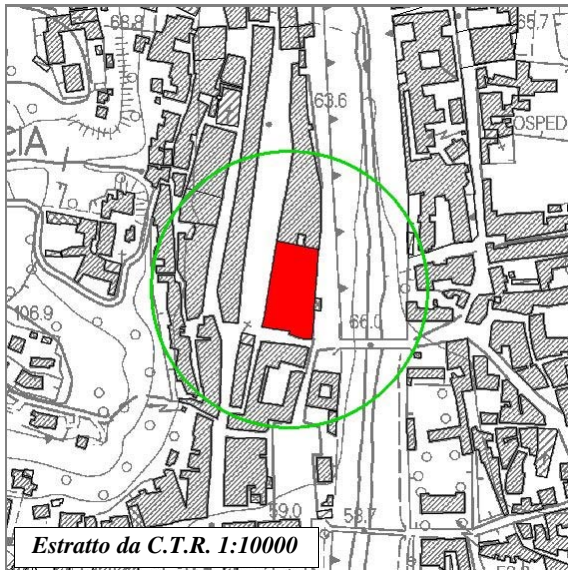
Denominazione: PALAZZO

Località: PESCIA

ASPETTI TIPOLOGICI

Tipologia: PALAZZO

Impianto tipologico: EDIFICIO IN LINEA



RIFERIMENTI CATASTALI

Foglio: 81

Mappale: 424

VALORE STORICO-ARCHITETTONICO

Valore testimoniale: ALTO

Normativa di riferimento: D.L.S. 41/04 EX L.1089/39





Le Emergenze Storico - Architettoniche

Scheda sintetica N. 527

COMUNE DI PESCIA

OGGETTO

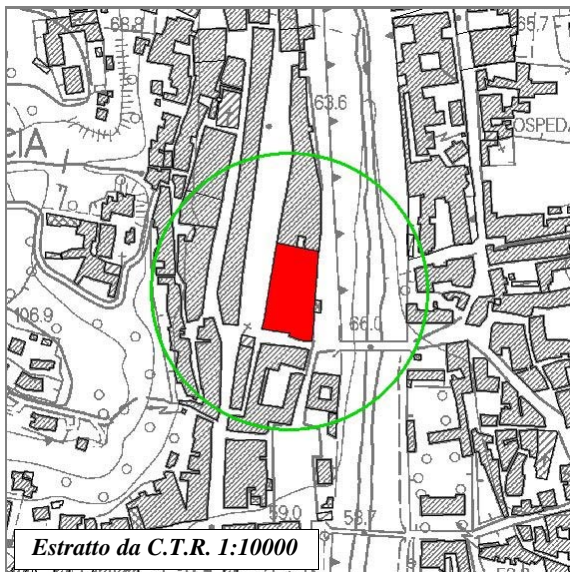
Denominazione: PALAZZO

Località: PESCIA

ASPETTI TIPOLOGICI

Tipologia: PALAZZO

Impianto tipologico: EDIFICIO IN LINEA



RIFERIMENTI CATASTALI

Foglio: 81

Mappale: 423

VALORE STORICO-ARCHITETTONICO

Valore testimoniale: ALTO

Normativa di riferimento: D.L.S. 41/04 EX L.1089/39





Le Emergenze Storico - Architettoniche

Scheda sintetica N. 528

COMUNE DI PESCIA

OGGETTO

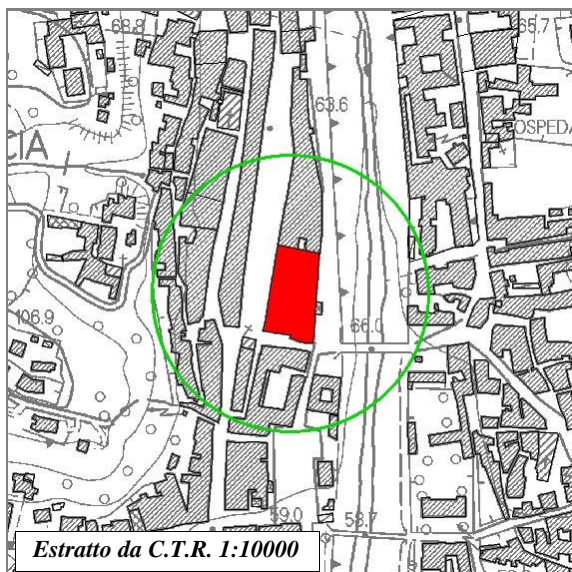
Denominazione: PALAZZO

Località: PESCIA

ASPETTI TIPOLOGICI

Tipologia: PALAZZO

Impianto tipologico: EDIFICIO IN LINEA



RIFERIMENTI CATASTALI

Foglio: 81

Mappale: 422

VALORE STORICO-ARCHITETTONICO

Valore testimoniale: ALTO

Normativa di riferimento: D.L.S. 41/04 EX L.1089/39





Le Emergenze Storico - Architettoniche

Scheda sintetica N. 529

COMUNE DI PESCIA

OGGETTO

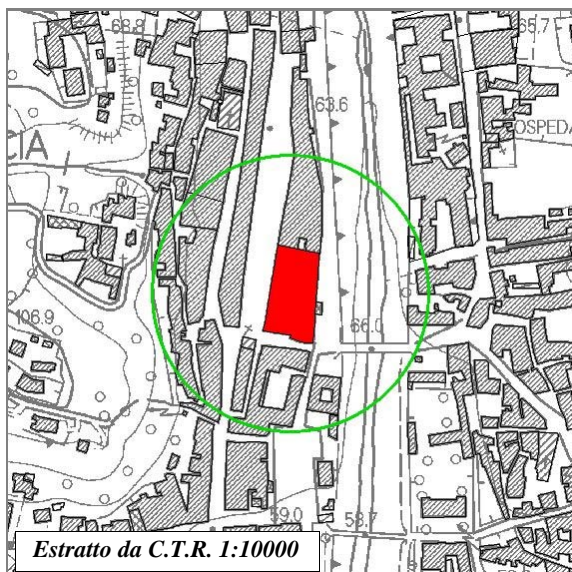
Denominazione: PALAZZO

Località: PESCIA

ASPETTI TIPOLOGICI

Tipologia: PALAZZO

Impianto tipologico: EDIFICIO IN LINEA



RIFERIMENTI CATASTALI

Foglio: 81

Mappale: 421

VALORE STORICO-ARCHITETTONICO

Valore testimoniale: ALTO

Normativa di riferimento: D.L.S. 41/04 EX L.1089/39





Le Emergenze Storico - Architettoniche

Scheda sintetica N. 530

COMUNE DI PESCIA

OGGETTO

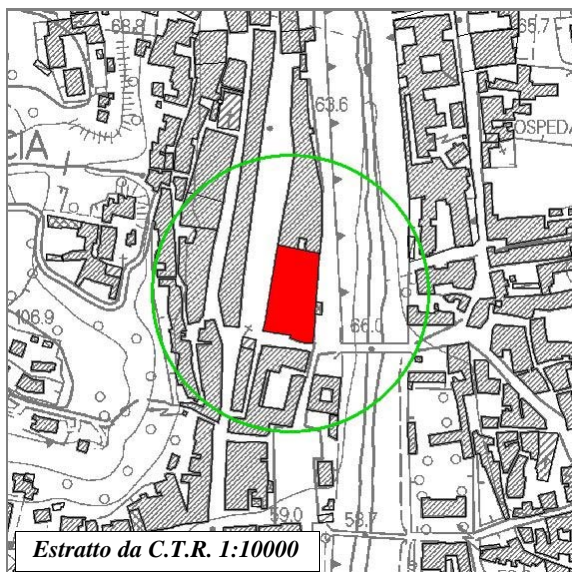
Denominazione: PALAZZO

Località: PESCIA

ASPETTI TIPOLOGICI

Tipologia: PALAZZO

Impianto tipologico: EDIFICIO IN LINEA



RIFERIMENTI CATASTALI

Foglio: 81

Mappale: 420

VALORE STORICO-ARCHITETTONICO

Valore testimoniale: ALTO

Normativa di riferimento: D.L.S. 41/04 EX L.1089/39





Le Emergenze Storico - Architettoniche

Scheda sintetica N. 531

COMUNE DI PESCIA

OGGETTO

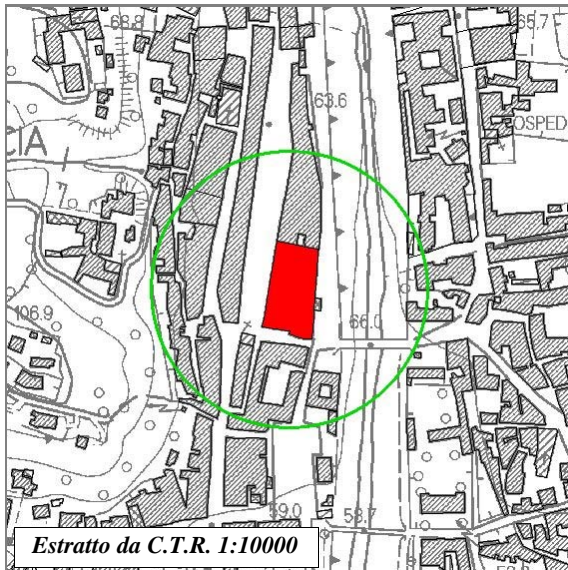
Denominazione: PALAZZO

Località: PESCIA

ASPETTI TIPOLOGICI

Tipologia: PALAZZO

Impianto tipologico: EDIFICIO IN LINEA



RIFERIMENTI CATASTALI

Foglio: 81

Mappale: 419

VALORE STORICO-ARCHITETTONICO

Valore testimoniale: ALTO

Normativa di riferimento: D.L.S. 41/04 EX L.1089/39





Le Emergenze Storico - Architettoniche

Scheda sintetica N. 532

COMUNE DI PESCIA

OGGETTO

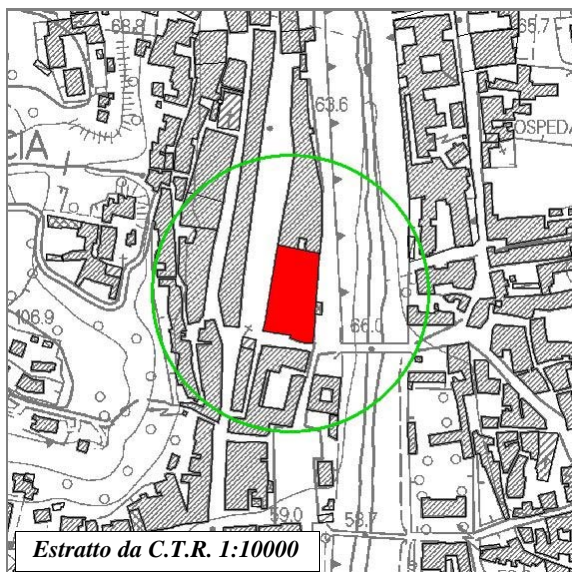
Denominazione: PALAZZO

Località: PESCIA

ASPETTI TIPOLOGICI

Tipologia: PALAZZO

Impianto tipologico: EDIFICIO IN LINEA



RIFERIMENTI CATASTALI

Foglio: 81

Mappale: 418

VALORE STORICO-ARCHITETTONICO

Valore testimoniale: ALTO

Normativa di riferimento: D.L.S. 41/04 EX L.1089/39





Le Emergenze Storico - Architettoniche

Scheda sintetica N. 533

COMUNE DI PESCIA

OGGETTO

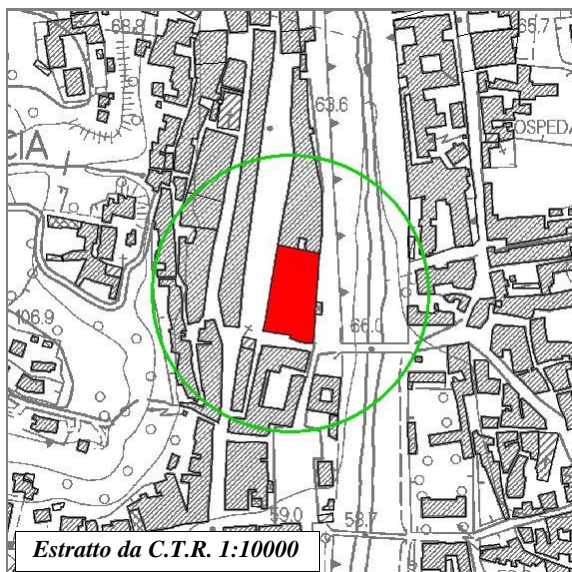
Denominazione: PALAZZO

Località: PESCIA

ASPETTI TIPOLOGICI

Tipologia: PALAZZO

Impianto tipologico: EDIFICIO IN LINEA



RIFERIMENTI CATASTALI

Foglio: 81

Mappale: 417

VALORE STORICO-ARCHITETTONICO

Valore testimoniale: ALTO

Normativa di riferimento: D.L.S. 41/04 EX L.1089/39





Le Emergenze Storico - Architettoniche

Scheda sintetica N. 534

COMUNE DI PESCIA

OGGETTO

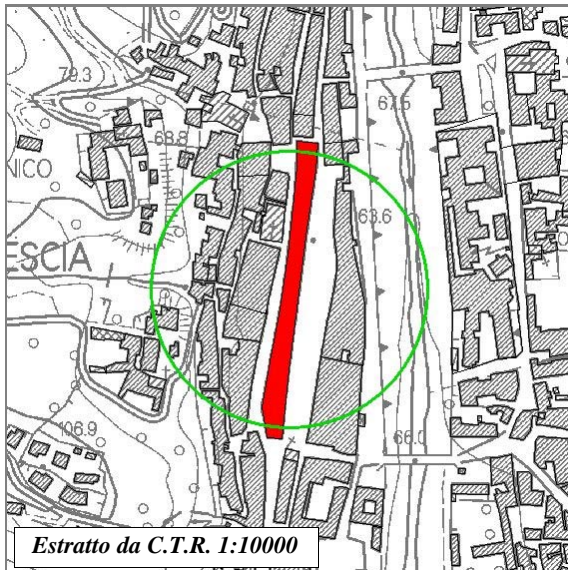
Denominazione: PALAZZO

Località: PESCIA

ASPETTI TIPOLOGICI

Tipologia: PALAZZO

Impianto tipologico: EDIFICIO IN LINEA



RIFERIMENTI CATASTALI

Foglio: 81

Mappale: 293

VALORE STORICO-ARCHITETTONICO

Valore testimoniale: ALTO

Normativa di riferimento: D.L.S. 41/04 EX L.1089/39





Le Emergenze Storico - Architettoniche

Scheda sintetica N. 535

COMUNE DI PESCIA

OGGETTO

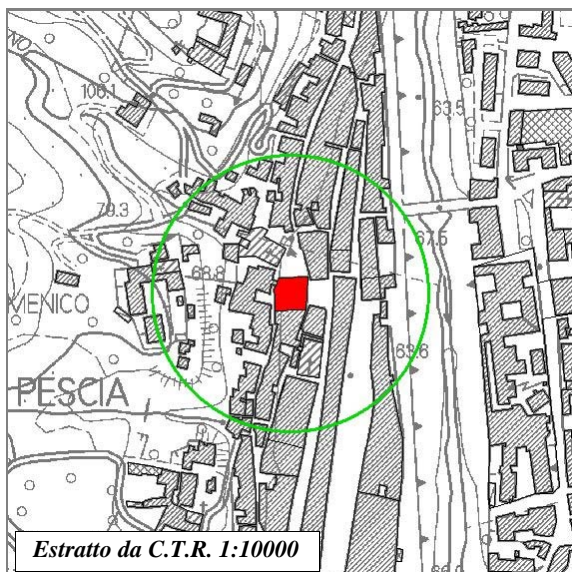
Denominazione: PALAZZO

Località: PESCIA

ASPETTI TIPOLOGICI

Tipologia: PALAZZO

Impianto tipologico: EDIFICIO SINGOLO



RIFERIMENTI CATASTALI

Foglio: 81

Mappale: 276

VALORE STORICO-ARCHITETTONICO

Valore testimoniale: ALTO

Normativa di riferimento: D.L.S. 41/04 EX L.1089/39





Le Emergenze Storico - Architettoniche

Scheda sintetica N. 536

COMUNE DI PESCIA

OGGETTO

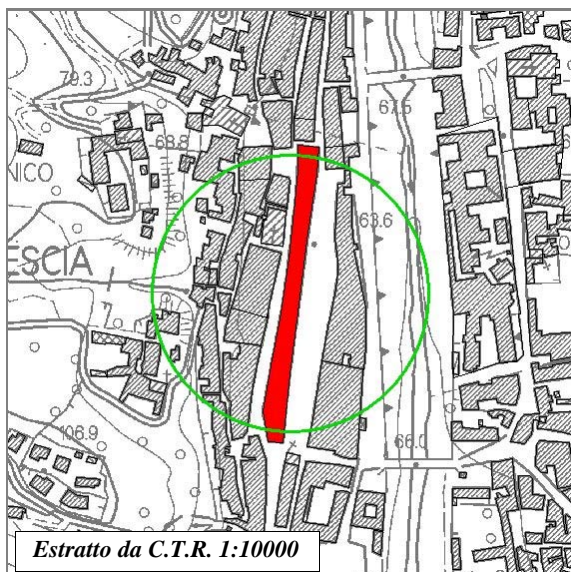
Denominazione: PALAZZO

Località: PESCIA

ASPETTI TIPOLOGICI

Tipologia: PALAZZO

Impianto tipologico: EDIFICIO IN LINEA



RIFERIMENTI CATASTALI

Foglio: 81

Mappale: 294

VALORE STORICO-ARCHITETTONICO

Valore testimoniale: ALTO

Normativa di riferimento: D.L.S. 41/04 EX L.1089/39





Le Emergenze Storico - Architettoniche

Scheda sintetica N. 537

COMUNE DI PESCIA

OGGETTO

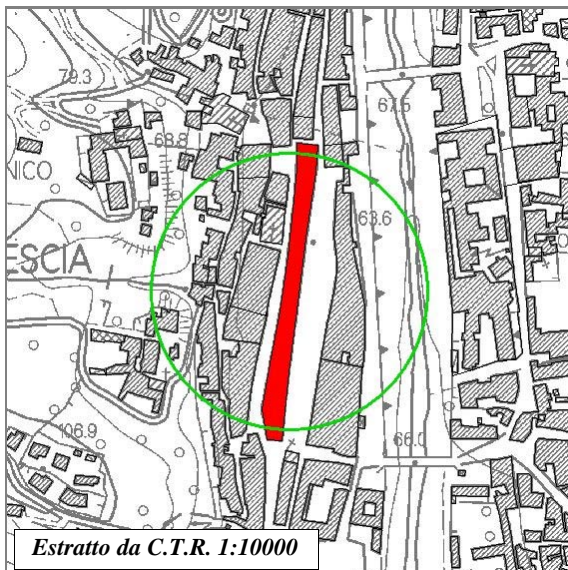
Denominazione: PALAZZO

Località: PESCIA

ASPETTI TIPOLOGICI

Tipologia: PALAZZO

Impianto tipologico: EDIFICIO IN LINEA



RIFERIMENTI CATASTALI

Foglio: 81

Mappale: 295

VALORE STORICO-ARCHITETTONICO

Valore testimoniale: ALTO

Normativa di riferimento: D.L.S. 41/04 EX L.1089/39





Le Emergenze Storico - Architettoniche

Scheda sintetica N. 538

COMUNE DI PESCIA

OGGETTO

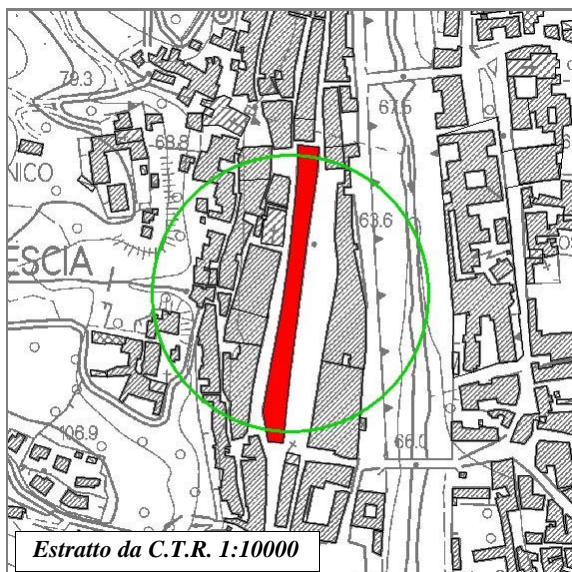
Denominazione: PALAZZO

Località: PESCIA

ASPETTI TIPOLOGICI

Tipologia: PALAZZO

Impianto tipologico: EDIFICIO IN LINEA



RIFERIMENTI CATASTALI

Foglio: 81

Mappale: 296

VALORE STORICO-ARCHITETTONICO

Valore testimoniale: ALTO

Normativa di riferimento: D.L.S. 41/04 EX L.1089/39





Le Emergenze Storico - Architettoniche

Scheda sintetica N. 539

COMUNE DI PESCIA

OGGETTO

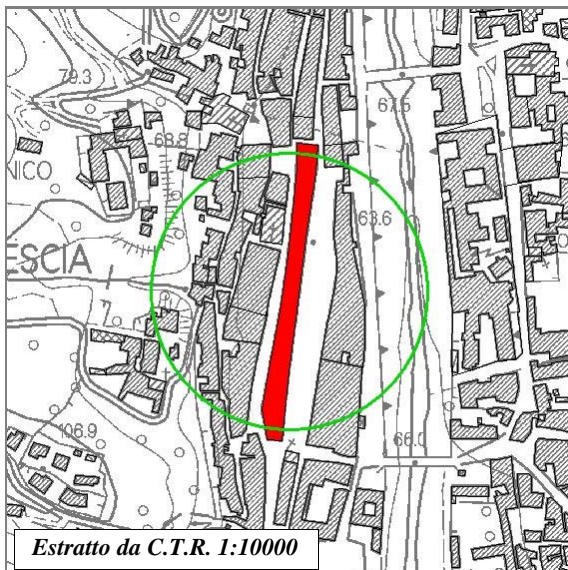
Denominazione: PALAZZO

Località: PESCIA

ASPETTI TIPOLOGICI

Tipologia: PALAZZO

Impianto tipologico: EDIFICIO IN LINEA



RIFERIMENTI CATASTALI

Foglio: 81

Mappale: 297

VALORE STORICO-ARCHITETTONICO

Valore testimoniale: ALTO

Normativa di riferimento: D.L.S. 41/04 EX L.1089/39





Le Emergenze Storico - Architettoniche

Scheda sintetica N. 540

COMUNE DI PESCIA

OGGETTO

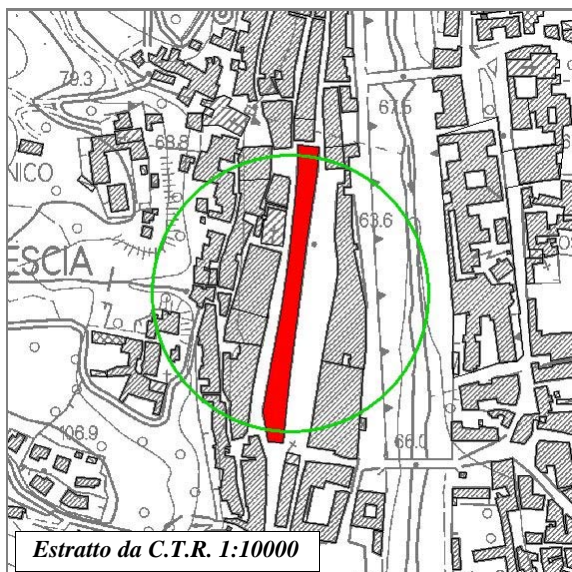
Denominazione: PALAZZO

Località: PESCIA

ASPETTI TIPOLOGICI

Tipologia: PALAZZO

Impianto tipologico: EDIFICIO IN LINEA



RIFERIMENTI CATASTALI

Foglio: 81

Mappale: 298

VALORE STORICO-ARCHITETTONICO

Valore testimoniale: ALTO

Normativa di riferimento: D.L.S. 41/04 EX L.1089/39





Le Emergenze Storico - Architettoniche

Scheda sintetica N. 541

COMUNE DI PESCIA

OGGETTO

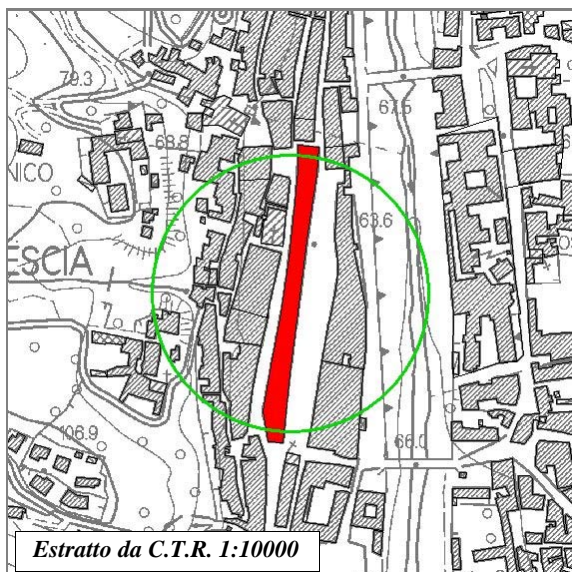
Denominazione: PALAZZO

Località: PESCIA

ASPETTI TIPOLOGICI

Tipologia: PALAZZO

Impianto tipologico: EDIFICIO IN LINEA



RIFERIMENTI CATASTALI

Foglio: 81

Mappale: 299

VALORE STORICO-ARCHITETTONICO

Valore testimoniale: ALTO

Normativa di riferimento: D.L.S. 41/04 EX L.1089/39





Le Emergenze Storico - Architettoniche

Scheda sintetica N. 542

COMUNE DI PESCIA

OGGETTO

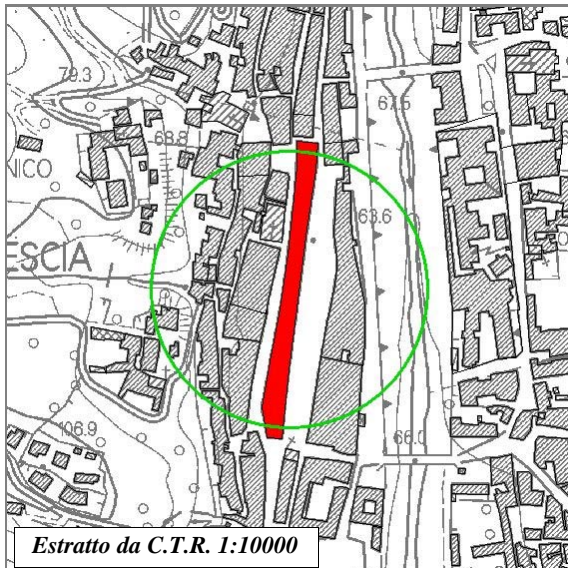
Denominazione: PALAZZO

Località: PESCIA

ASPETTI TIPOLOGICI

Tipologia: PALAZZO

Impianto tipologico: EDIFICIO IN LINEA



RIFERIMENTI CATASTALI

Foglio: 81

Mappale: 300

VALORE STORICO-ARCHITETTONICO

Valore testimoniale: ALTO

Normativa di riferimento: D.L.S. 41/04 EX L.1089/39





Le Emergenze Storico - Architettoniche

Scheda sintetica N. 543

COMUNE DI PESCIA

OGGETTO

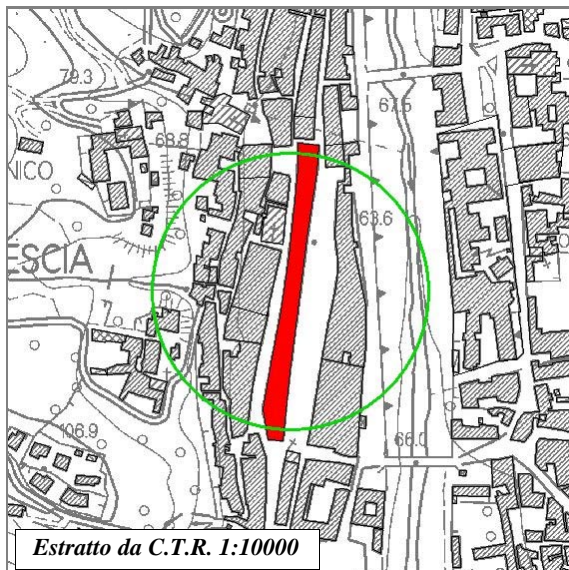
Denominazione: PALAZZO

Località: PESCIA

ASPETTI TIPOLOGICI

Tipologia: PALAZZO

Impianto tipologico: EDIFICIO IN LINEA



RIFERIMENTI CATASTALI

Foglio: 81

Mappale: 301

VALORE STORICO-ARCHITETTONICO

Valore testimoniale: ALTO

Normativa di riferimento: D.L.S. 41/04 EX L.1089/39





Le Emergenze Storico - Architettoniche

Scheda sintetica N. 544

COMUNE DI PESCIA

OGGETTO

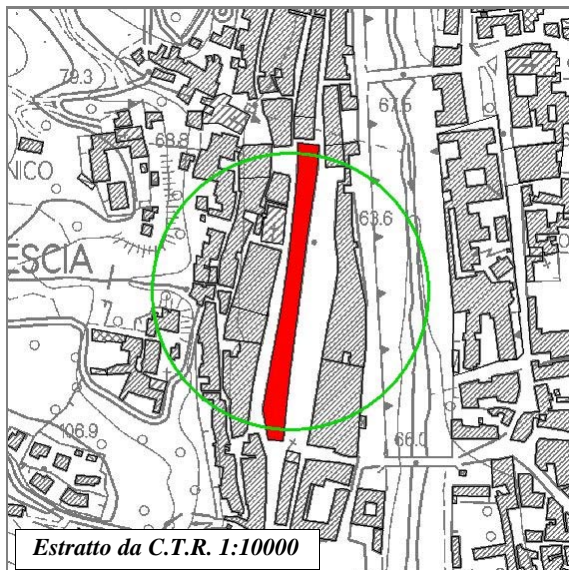
Denominazione: PALAZZO

Località: PESCIA

ASPETTI TIPOLOGICI

Tipologia: PALAZZO

Impianto tipologico: EDIFICIO IN LINEA



RIFERIMENTI CATASTALI

Foglio: 81

Mappale: 302

VALORE STORICO-ARCHITETTONICO

Valore testimoniale: ALTO

Normativa di riferimento: D.L.S. 41/04 EX L.1089/39





Le Emergenze Storico - Architettoniche

Scheda sintetica N. 545

COMUNE DI PESCIA

OGGETTO

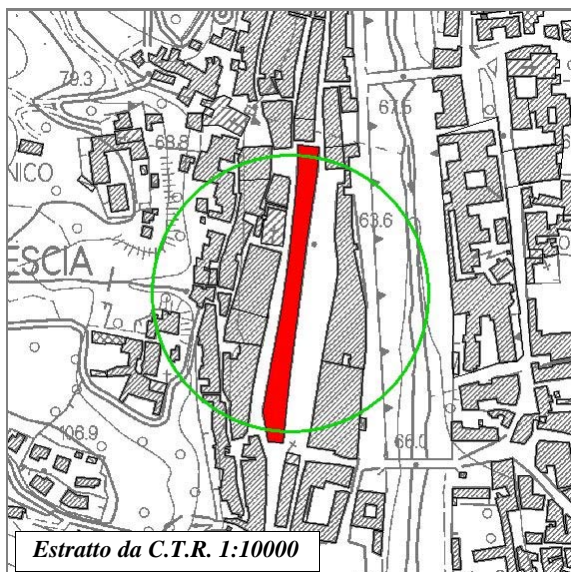
Denominazione: PALAZZO

Località: PESCIA

ASPETTI TIPOLOGICI

Tipologia: PALAZZO

Impianto tipologico: EDIFICIO IN LINEA



RIFERIMENTI CATASTALI

Foglio: 81

Mappale: 412

VALORE STORICO-ARCHITETTONICO

Valore testimoniale: ALTO

Normativa di riferimento: D.L.S. 41/04 EX L.1089/39





Le Emergenze Storico - Architettoniche

Scheda sintetica N. 546

COMUNE DI PESCIA

OGGETTO

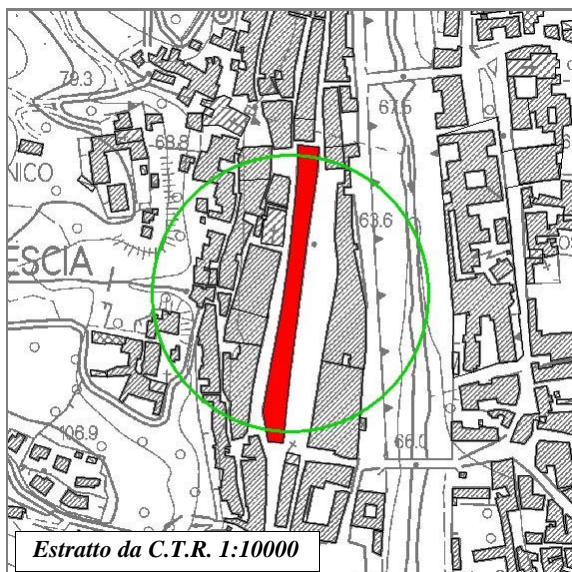
Denominazione: PALAZZO

Località: PESCIA

ASPETTI TIPOLOGICI

Tipologia: PALAZZO

Impianto tipologico: EDIFICIO IN LINEA



RIFERIMENTI CATASTALI

Foglio: 81

Mappale: 411

VALORE STORICO-ARCHITETTONICO

Valore testimoniale: ALTO

Normativa di riferimento: D.L.S. 41/04 EX L.1089/39





Le Emergenze Storico - Architettoniche

Scheda sintetica N. 547

COMUNE DI PESCIA

OGGETTO

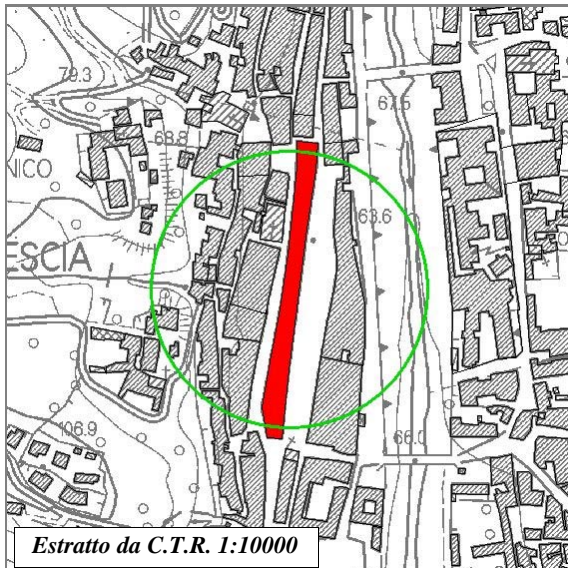
Denominazione: PALAZZO

Località: PESCIA

ASPETTI TIPOLOGICI

Tipologia: PALAZZO

Impianto tipologico: EDIFICIO IN LINEA



RIFERIMENTI CATASTALI

Foglio: 81

Mappale: 410

VALORE STORICO-ARCHITETTONICO

Valore testimoniale: ALTO

Normativa di riferimento: D.L.S. 41/04 EX L.1089/39





Le Emergenze Storico - Architettoniche

Scheda sintetica N. 548

COMUNE DI PESCIA

OGGETTO

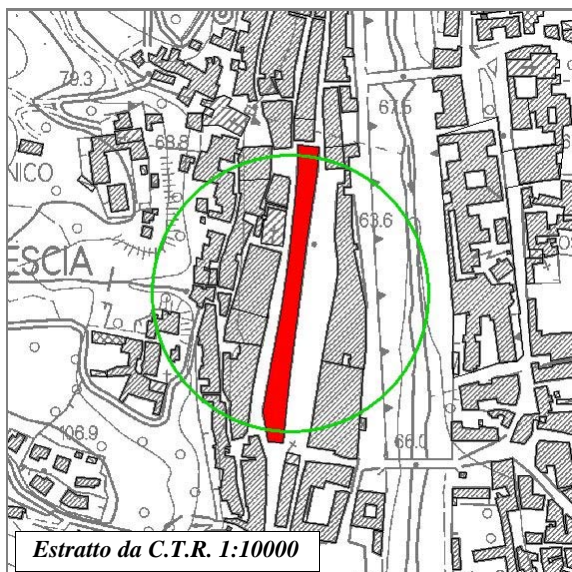
Denominazione: PALAZZO

Località: PESCIA

ASPETTI TIPOLOGICI

Tipologia: PALAZZO

Impianto tipologico: EDIFICIO IN LINEA



RIFERIMENTI CATASTALI

Foglio: 81

Mappale: 409

VALORE STORICO-ARCHITETTONICO

Valore testimoniale: ALTO

Normativa di riferimento: D.L.S. 41/04 EX L.1089/39





Le Emergenze Storico - Architettoniche

Scheda sintetica N. 549

COMUNE DI PESCIA

OGGETTO

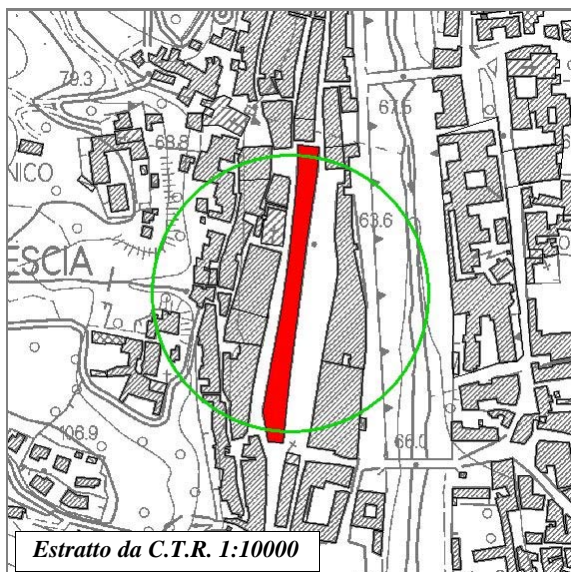
Denominazione: PALAZZO

Località: PESCIA

ASPETTI TIPOLOGICI

Tipologia: PALAZZO

Impianto tipologico: EDIFICIO IN LINEA



RIFERIMENTI CATASTALI

Foglio: 81

Mappale: 408

VALORE STORICO-ARCHITETTONICO

Valore testimoniale: ALTO

Normativa di riferimento: D.L.S. 41/04 EX L.1089/39





Le Emergenze Storico - Architettoniche

Scheda sintetica N. 550

COMUNE DI PESCIA

OGGETTO

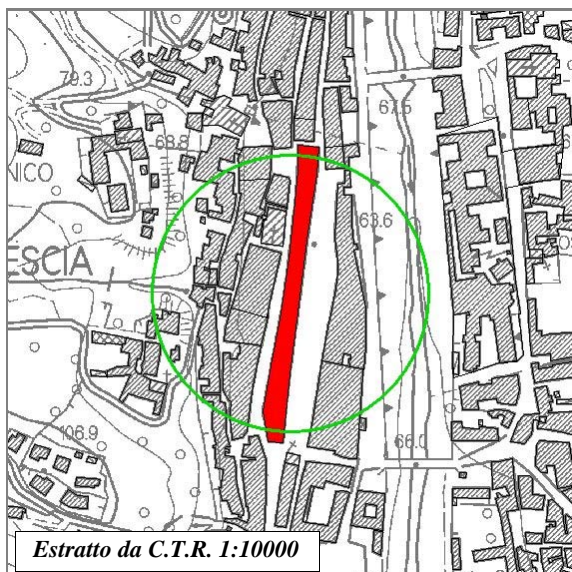
Denominazione: PALAZZO

Località: PESCIA

ASPETTI TIPOLOGICI

Tipologia: PALAZZO

Impianto tipologico: EDIFICIO IN LINEA



RIFERIMENTI CATASTALI

Foglio: 81

Mappale: 407

VALORE STORICO-ARCHITETTONICO

Valore testimoniale: ALTO

Normativa di riferimento: D.L.S. 41/04 EX L.1089/39





Le Emergenze Storico - Architettoniche

Scheda sintetica N. 551

COMUNE DI PESCIA

OGGETTO

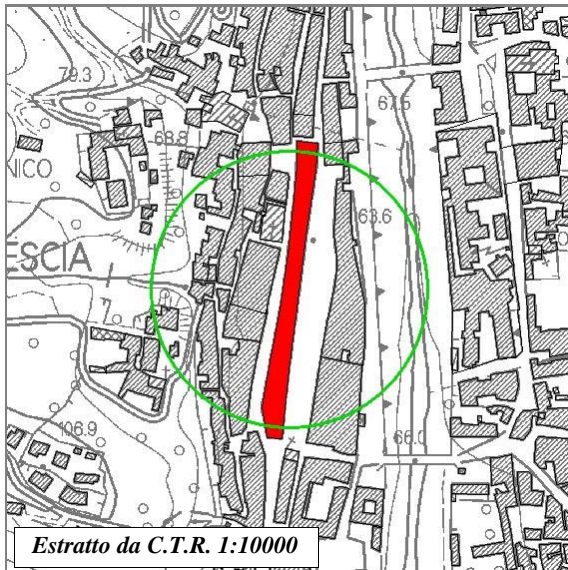
Denominazione: PALAZZO

Località: PESCIA

ASPETTI TIPOLOGICI

Tipologia: PALAZZO

Impianto tipologico: EDIFICIO IN LINEA



RIFERIMENTI CATASTALI

Foglio: 81

Mappale: 406

VALORE STORICO-ARCHITETTONICO

Valore testimoniale: ALTO

Normativa di riferimento: D.L.S. 41/04 EX L.1089/39





Le Emergenze Storico - Architettoniche

Scheda sintetica N. 552

COMUNE DI PESCIA

OGGETTO

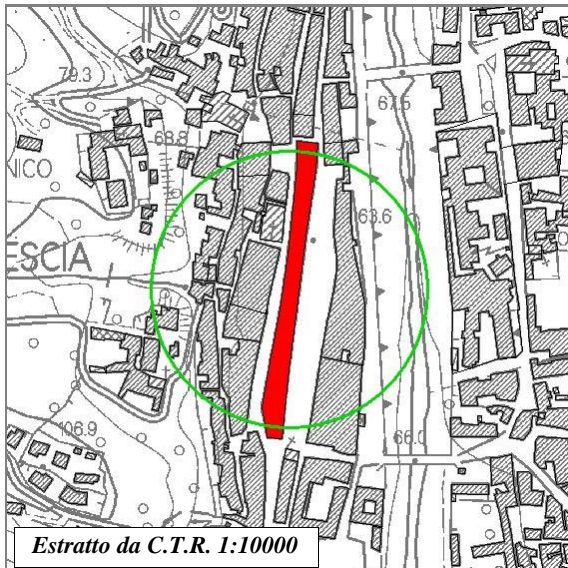
Denominazione: PALAZZO

Località: PESCIA

ASPETTI TIPOLOGICI

Tipologia: PALAZZO

Impianto tipologico: EDIFICIO IN LINEA



RIFERIMENTI CATASTALI

Foglio: 81

Mappale: 405

VALORE STORICO-ARCHITETTONICO

Valore testimoniale: ALTO

Normativa di riferimento: D.L.S. 41/04 EX L.1089/39





Le Emergenze Storico - Architettoniche

Scheda sintetica N. 553

COMUNE DI PESCIA

OGGETTO

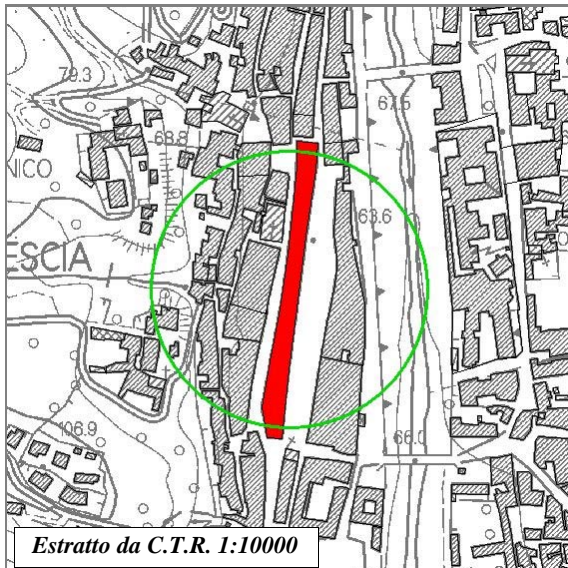
Denominazione: PALAZZO

Località: PESCIA

ASPETTI TIPOLOGICI

Tipologia: PALAZZO

Impianto tipologico: EDIFICIO IN LINEA



RIFERIMENTI CATASTALI

Foglio: 81

Mappale: 404

VALORE STORICO-ARCHITETTONICO

Valore testimoniale: ALTO

Normativa di riferimento: D.L.S. 41/04 EX L.1089/39





Le Emergenze Storico - Architettoniche

Scheda sintetica N. 554

COMUNE DI PESCIA

OGGETTO

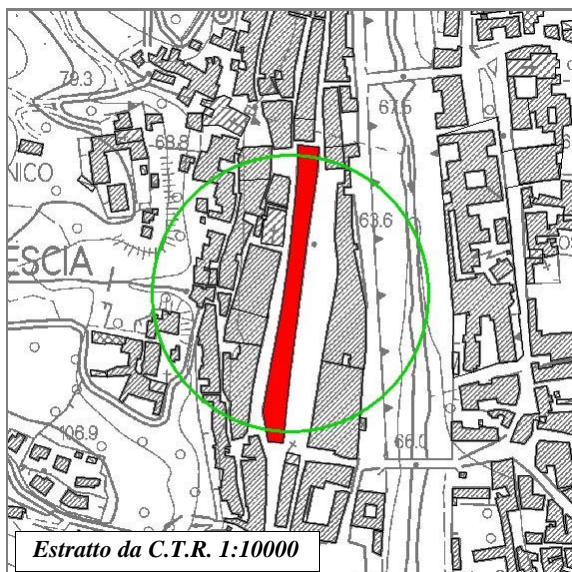
Denominazione: PALAZZO

Località: PESCIA

ASPETTI TIPOLOGICI

Tipologia: PALAZZO

Impianto tipologico: EDIFICIO IN LINEA



RIFERIMENTI CATASTALI

Foglio: 81

Mappale: 403

VALORE STORICO-ARCHITETTONICO

Valore testimoniale: ALTO

Normativa di riferimento: D.L.S. 41/04 EX L.1089/39





Le Emergenze Storico - Architettoniche

Scheda sintetica N. 555

COMUNE DI PESCIA

OGGETTO

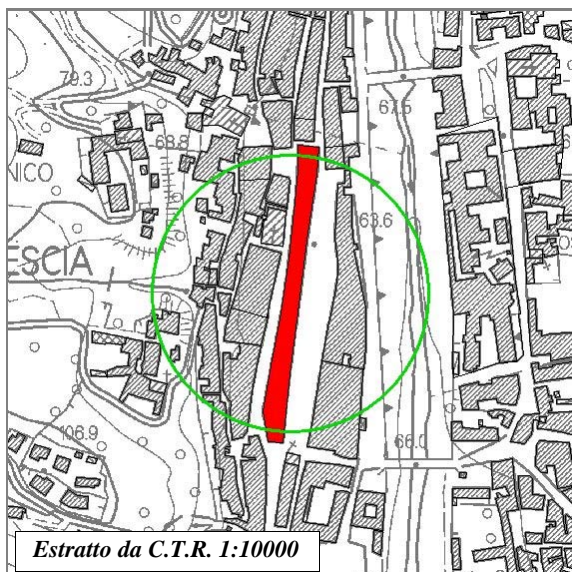
Denominazione: PALAZZO

Località: PESCIA

ASPETTI TIPOLOGICI

Tipologia: PALAZZO

Impianto tipologico: EDIFICIO IN LINEA



RIFERIMENTI CATASTALI

Foglio: 81

Mappale: 402

VALORE STORICO-ARCHITETTONICO

Valore testimoniale: ALTO

Normativa di riferimento: D.L.S. 41/04 EX L.1089/39





Le Emergenze Storico - Architettoniche

Scheda sintetica N. 556

COMUNE DI PESCIA

OGGETTO

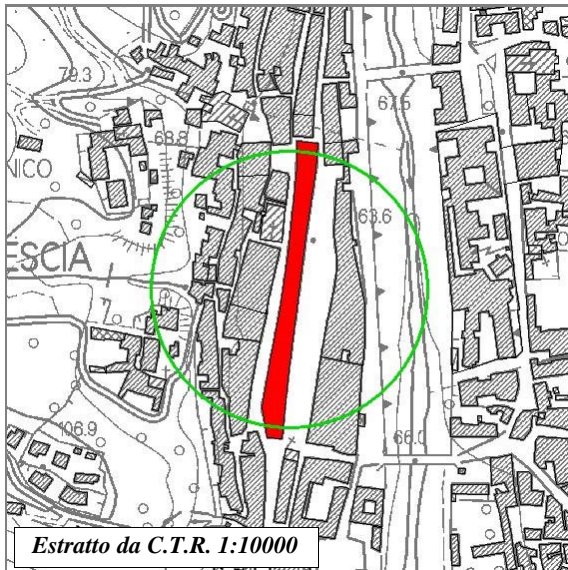
Denominazione: PALAZZO

Località: PESCIA

ASPETTI TIPOLOGICI

Tipologia: PALAZZO

Impianto tipologico: EDIFICIO IN LINEA



RIFERIMENTI CATASTALI

Foglio: 81

Mappale: 401

VALORE STORICO-ARCHITETTONICO

Valore testimoniale: ALTO

Normativa di riferimento: D.L.S. 41/04 EX L.1089/39





Le Emergenze Storico - Architettoniche

Scheda sintetica N. 557

COMUNE DI PESCIA

OGGETTO

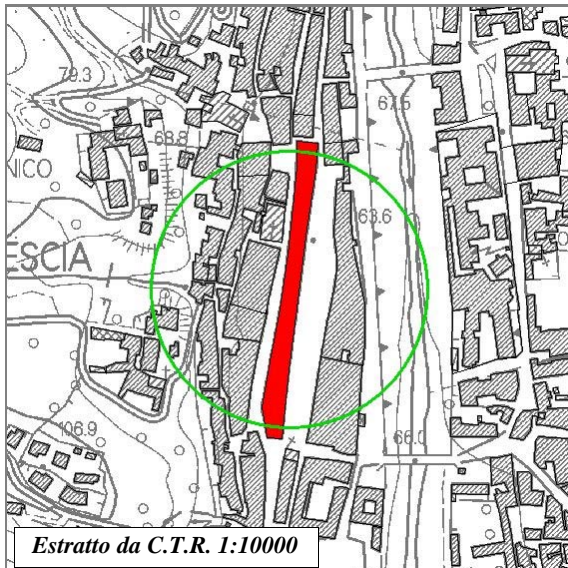
Denominazione: PALAZZO

Località: PESCIA

ASPETTI TIPOLOGICI

Tipologia: PALAZZO

Impianto tipologico: EDIFICIO IN LINEA



RIFERIMENTI CATASTALI

Foglio: 81

Mappale: 400

VALORE STORICO-ARCHITETTONICO

Valore testimoniale: ALTO

Normativa di riferimento: D.L.S. 41/04 EX L.1089/39





Le Emergenze Storico - Architettoniche

Scheda sintetica N. 558

COMUNE DI PESCIA

OGGETTO

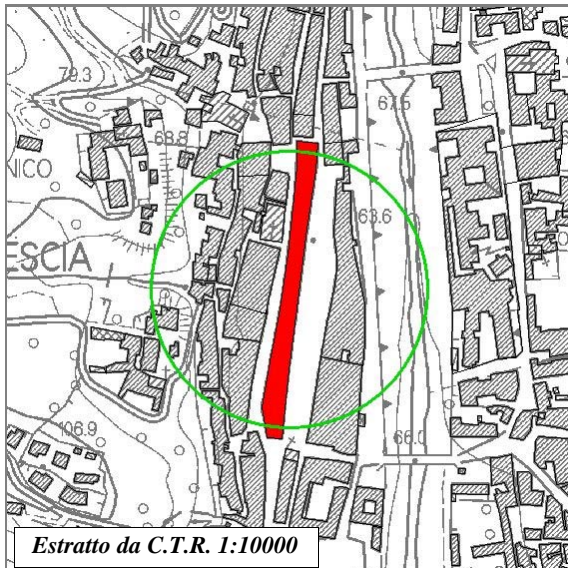
Denominazione: PALAZZO

Località: PESCIA

ASPETTI TIPOLOGICI

Tipologia: PALAZZO

Impianto tipologico: EDIFICIO IN LINEA



RIFERIMENTI CATASTALI

Foglio: 81

Mappale: 399

VALORE STORICO-ARCHITETTONICO

Valore testimoniale: ALTO

Normativa di riferimento: D.L.S. 41/04 EX L.1089/39





Le Emergenze Storico - Architettoniche

Scheda sintetica N. 559

COMUNE DI PESCIA

OGGETTO

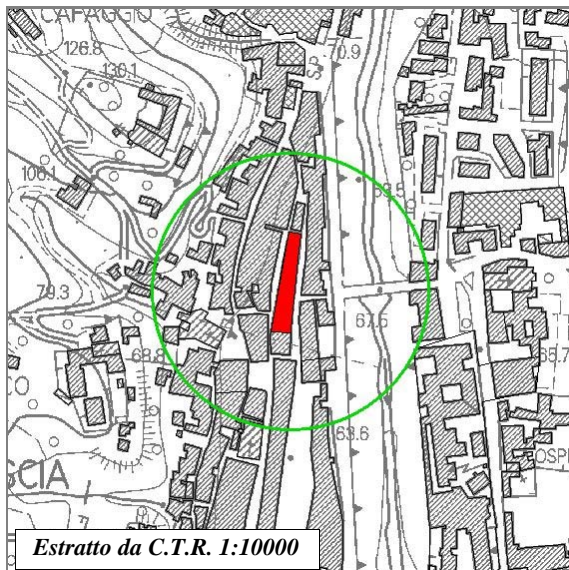
Denominazione: PALAZZO

Località: PESCIA

ASPETTI TIPOLOGICI

Tipologia: PALAZZO

Impianto tipologico: EDIFICIO IN LINEA



RIFERIMENTI CATASTALI

Foglio: 81

Mappale: 165

VALORE STORICO-ARCHITETTONICO

Valore testimoniale: ALTO

Normativa di riferimento: D.L.S. 41/04 EX L.1089/39





Le Emergenze Storico - Architettoniche

Scheda sintetica N. 560

COMUNE DI PESCIA

OGGETTO

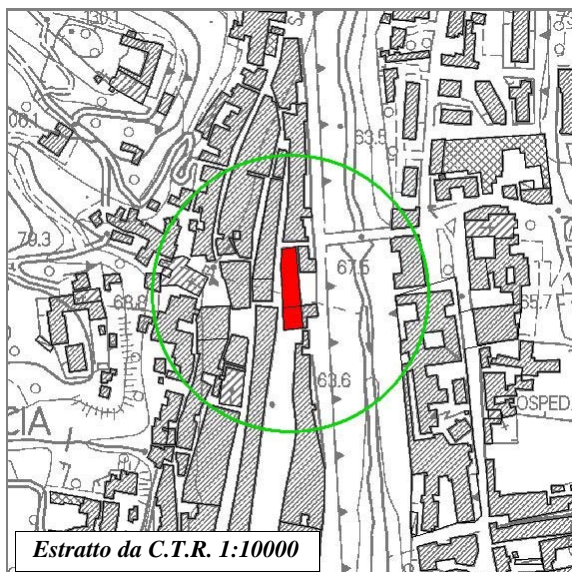
Denominazione: PALAZZO

Località: PESCIA

ASPETTI TIPOLOGICI

Tipologia: PALAZZO

Impianto tipologico: EDIFICIO IN LINEA



RIFERIMENTI CATASTALI

Foglio: 81

Mappale: 210

VALORE STORICO-ARCHITETTONICO

Valore testimoniale: ALTO

Normativa di riferimento: D.L.S. 41/04 EX L.1089/39





Le Emergenze Storico - Architettoniche

Scheda sintetica N. 562

COMUNE DI PESCIA

OGGETTO

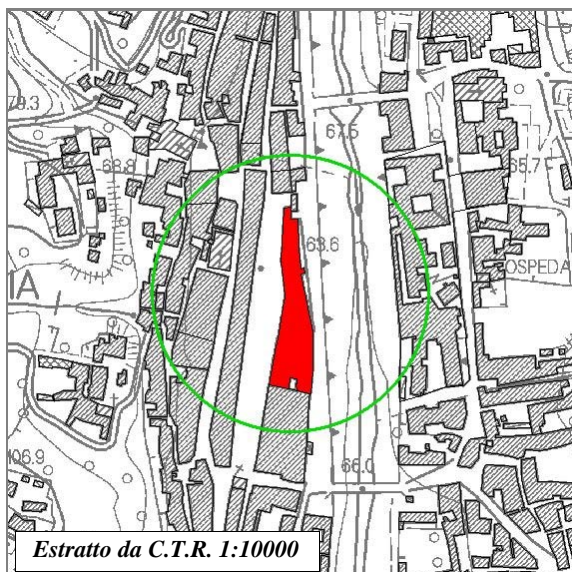
Denominazione: PALAZZO

Località: PESCIA

ASPETTI TIPOLOGICI

Tipologia: PALAZZO

Impianto tipologico: EDIFICIO IN LINEA



RIFERIMENTI CATASTALI

Foglio: 81

Mappale: 302

VALORE STORICO-ARCHITETTONICO

Valore testimoniale: ALTO

Normativa di riferimento: D.L.S. 41/04 EX L.1089/39





Le Emergenze Storico - Architettoniche

Scheda sintetica N. 563

COMUNE DI PESCIA

OGGETTO

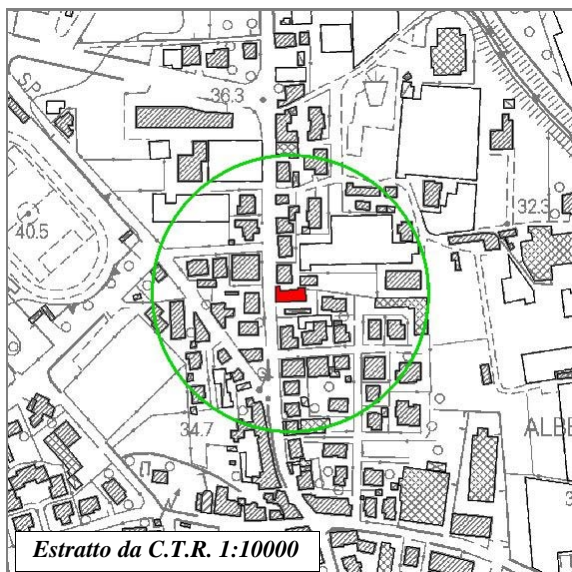
Denominazione: PALAZZO

Località: PESCIA

ASPETTI TIPOLOGICI

Tipologia: PALAZZO

Impianto tipologico: EDIFICIO SINGOLO



RIFERIMENTI CATASTALI

Foglio: 96

Mappale: 262

VALORE STORICO-ARCHITETTONICO

Valore testimoniale: ALTO

Normativa di riferimento: D.L.S. 41/04 EX L.1089/39





Le Emergenze Storico - Architettoniche

Scheda sintetica N. 581

COMUNE DI PESCIA

OGGETTO

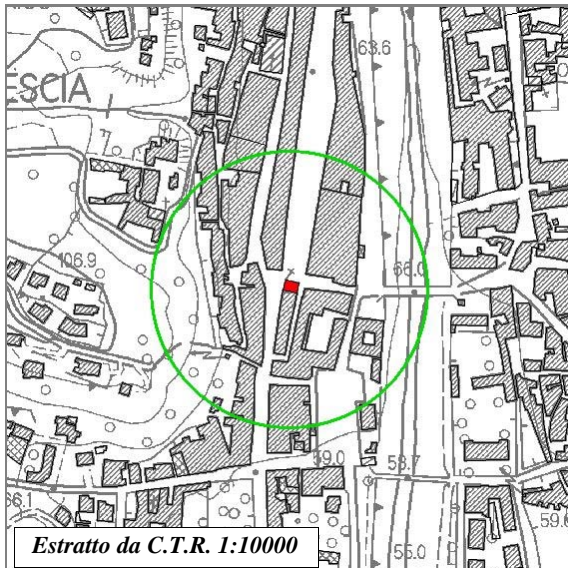
Denominazione: CHIESA DELLA MADONNA

Località: PESCIA

ASPETTI TIPOLOGICI

Tipologia: EDIFICIO DI CULTO

Impianto tipologico: EDIFICIO SINGOLO



RIFERIMENTI CATASTALI

Foglio: 81

Mappale: A

VALORE STORICO-ARCHITETTONICO

Valore testimoniale: ALTO

Normativa di riferimento: D.L.S. 41/04 EX L.1089/39





Le Emergenze Storico - Architettoniche

Scheda sintetica N. 582

COMUNE DI PESCIA

OGGETTO

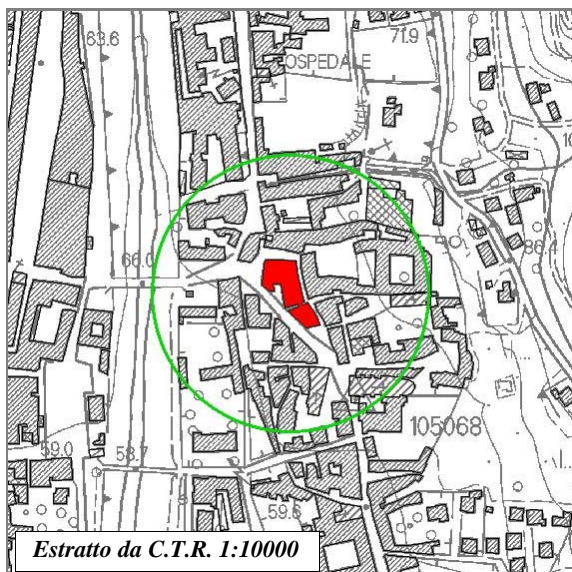
Denominazione: PALAZZI VANNI

Località: PESCIA

ASPETTI TIPOLOGICI

Tipologia: PALAZZO

Impianto tipologico: EDIFICIO SINGOLO



RIFERIMENTI CATASTALI

Foglio: 88

Mappale: 48

VALORE STORICO-ARCHITETTONICO

Valore testimoniale: ALTO

Normativa di riferimento: NESSUNA





Le Emergenze Storico - Architettoniche

Scheda sintetica N. 584

COMUNE DI PESCIA

OGGETTO

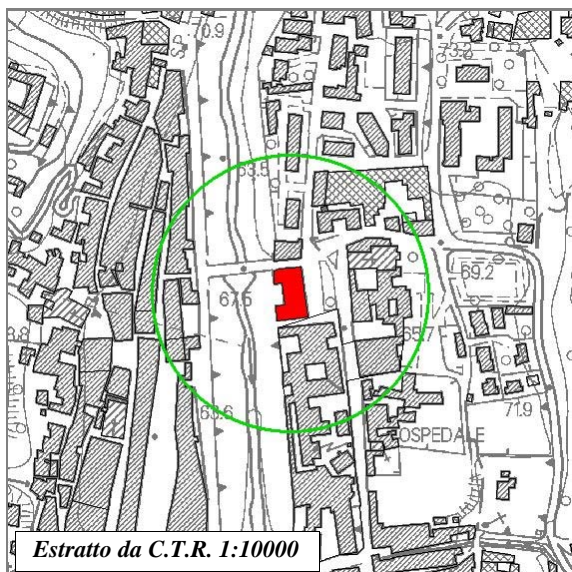
Denominazione: TEATRO PACINI

Località: PESCIA

ASPETTI TIPOLOGICI

Tipologia: EDIFICIO INFRASTRUTTURALE E SERVIZI

Impianto tipologico: EDIFICIO SINGOLO



RIFERIMENTI CATASTALI

Foglio: 88

Mappale: 217

VALORE STORICO-ARCHITETTONICO

Valore testimoniale: ALTO

Normativa di riferimento: NESSUNA





**Provincia
di Pistoia**

VERGAIOLI

SAETTE

Piano Territoriale Coordinamento

L.R. 3 Gennaio 2005 - n° 

MONTECATINI-TERME

POSSIONE

PIEVE A NIEVOLE

Responsabile del Procedimento

Dr. Agr. Renato Ferretti

Dirigente Dipartimento Pianificazione Territoriale - Agricoltura - Turismo - Promozione

Metodologia e coordinamento

Ilaria Bonanno

Rilievo ed elaborazioni a cura di

Arch. Lara Monti

Informatizzazione

Walter Tosi

Comune di Pieve a Nievole





Le Emergenze Storico - Architettoniche

Scheda sintetica N. 452

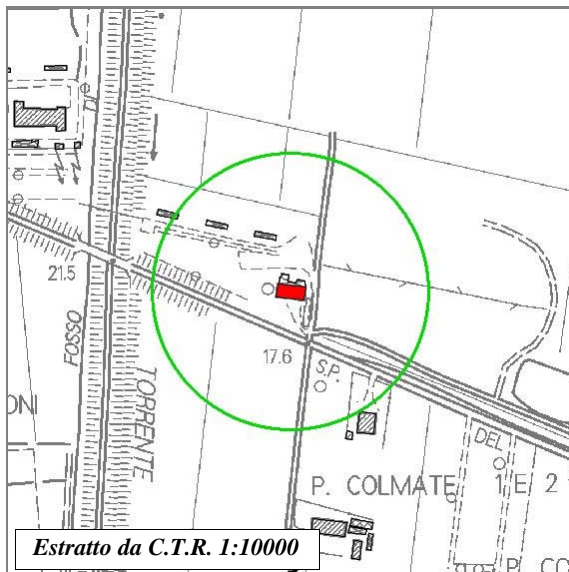
COMUNE DI PIEVE A NIEVOLE

OGGETTO

Denominazione: ANNESSO
Località: VIA PONTE MONSUMMANO

ASPETTI TIPOLOGICI

Tipologia: EDIFICIO RURALE
Impianto tipologico: EDIFICIO SINGOLO



RIFERIMENTI CATASTALI

Foglio: 9
Mappale: 112

VALORE STORICO-ARCHITETTONICO

Valore testimoniale: ALTO
Normativa di riferimento: D.L.S. 41/04 EX L.1089/39





Le Emergenze Storico - Architettoniche

Scheda sintetica N. 423

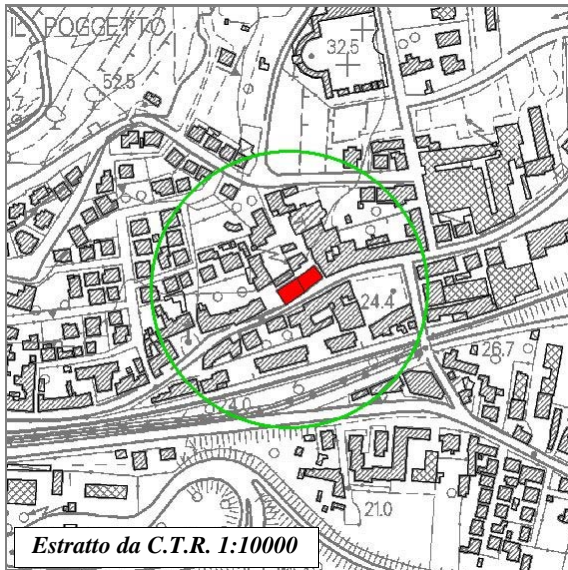
COMUNE DI PIEVE A NIEVOLE

OGGETTO

Denominazione: MUNICIPIO
Località: VIA CORSO MATTEOTTI

ASPETTI TIPOLOGICI

Tipologia: PALAZZO
Impianto tipologico: EDIFICIO SINGOLO



RIFERIMENTI CATASTALI

Foglio: 5
Mappale: 191

VALORE STORICO-ARCHITETTONICO

Valore testimoniale: ALTO
Normativa di riferimento: D.L.S. 41/04 EX L.1089/39





Le Emergenze Storico - Architettoniche

Scheda sintetica N. 448

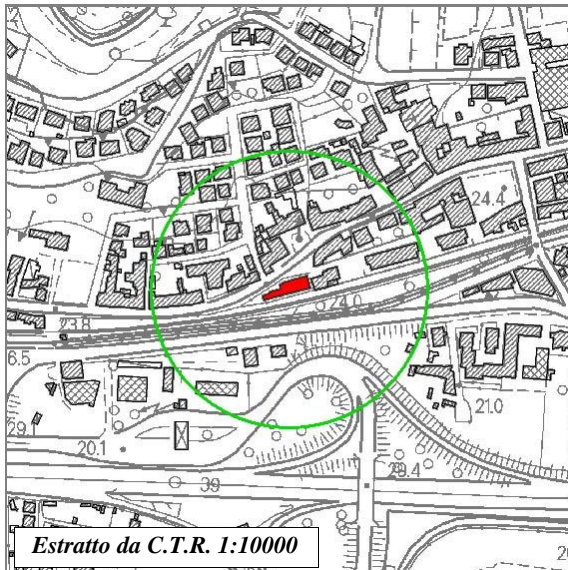
COMUNE DI PIEVE A NIEVOLE

OGGETTO

Denominazione: PALAZZO STORICO
Località: VIA CORSO MATTEOTTI

ASPETTI TIPOLOGICI

Tipologia: PALAZZO
Impianto tipologico: EDIFICIO SINGOLO



Estratto da C.T.R. 1:10000

RIFERIMENTI CATASTALI

Foglio: 5
Mappale: 220

VALORE STORICO-ARCHITETTONICO

Valore testimoniale: ALTO
Normativa di riferimento: D.L.S. 41/04 EX L.1089/39





Le Emergenze Storico - Architettoniche

Scheda sintetica N. 449

COMUNE DI PIEVE A NIEVOLE

OGGETTO

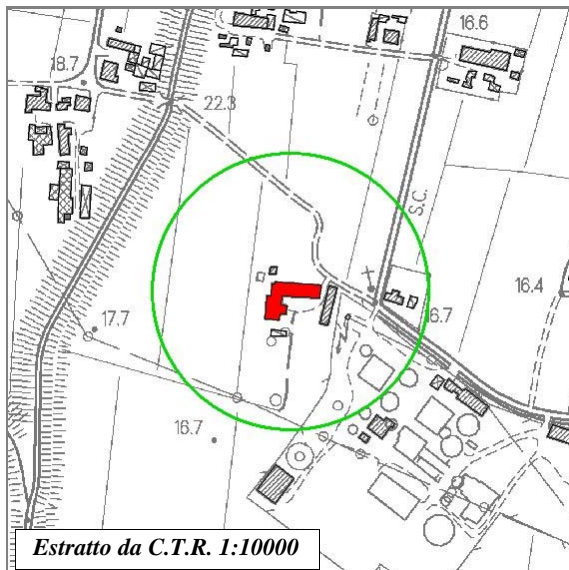
Denominazione: ANNESSO

Località: VIA GIANNINI

ASPETTI TIPOLOGICI

Tipologia: EDIFICIO RURALE

Impianto tipologico: EDIFICIO SINGOLO



Estratto da C.T.R. 1:10000

RIFERIMENTI CATASTALI

Foglio: 9

Mappale: 109

VALORE STORICO-ARCHITETTONICO

Valore testimoniale: ALTO

Normativa di riferimento: D.L.S. 41/04 EX L.1089/39





Le Emergenze Storico - Architettoniche

Scheda sintetica N. 450

COMUNE DI PIEVE A NIEVOLE

OGGETTO

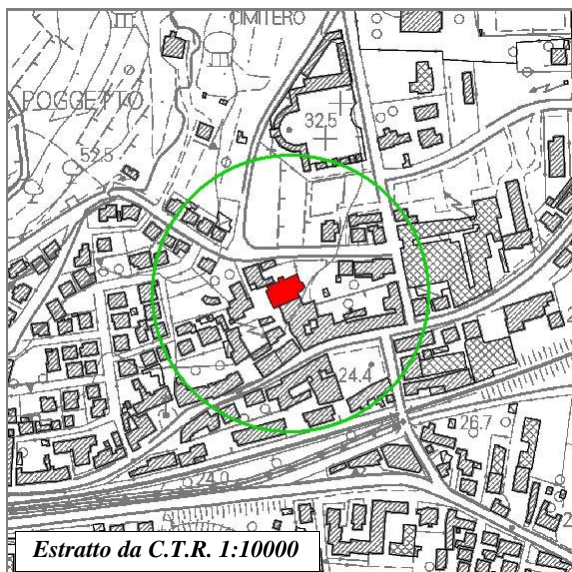
Denominazione: CHIESA

Località: PIAZZA S. MARCO

ASPETTI TIPOLOGICI

Tipologia: EDIFICIO DI CULTO

Impianto tipologico: EDIFICIO SINGOLO



RIFERIMENTI CATASTALI

Foglio: 5

Mappale: D

VALORE STORICO-ARCHITETTONICO

Valore testimoniale: ALTO

Normativa di riferimento: D.L.S. 41/04 EX L.1089/39





Le Emergenze Storico - Architettoniche

Scheda sintetica N. 451

COMUNE DI PIEVE A NIEVOLE

OGGETTO

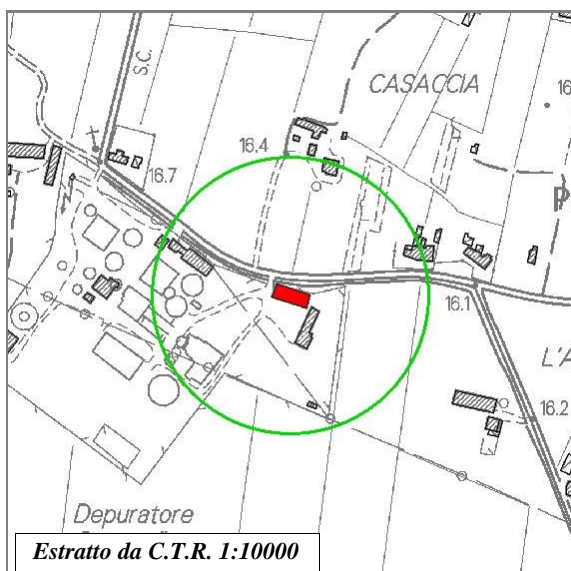
Denominazione: PODERE

Località: VIA GIANNINI

ASPETTI TIPOLOGICI

Tipologia: EDIFICIO RURALE

Impianto tipologico: EDIFICIO SINGOLO



RIFERIMENTI CATASTALI

Foglio: 9

Mappale: 115

VALORE STORICO-ARCHITETTONICO

Valore testimoniale: ALTO

Normativa di riferimento: D.L.S. 41/04 EX L.1089/39





Le Emergenze Storico - Architettoniche

Scheda sintetica N. 454

COMUNE DI PIEVE A NIEVOLE

OGGETTO

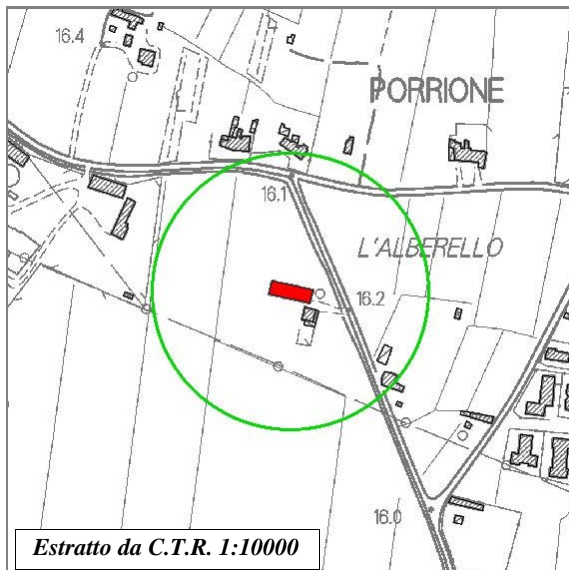
Denominazione: ANNESSO

Località: VIA PORRIONE

ASPETTI TIPOLOGICI

Tipologia: EDIFICIO RURALE

Impianto tipologico: EDIFICIO SINGOLO



RIFERIMENTI CATASTALI

Foglio: 9

Mappale: 127

VALORE STORICO-ARCHITETTONICO

Valore testimoniale: ALTO

Normativa di riferimento: D.L.S. 41/04 EX L.1089/39



 **Provincia
di Pistoia**

Piano Territoriale Coordinamento

L.R. 3 Gennaio 2005  n° 1

PONTE BUGGIANESE



INDUSTRIALE LIVORNESE

COLOMBATA

COLLIGIANA ALTA

COLLIGIANA BASSA

Responsabile del Procedimento

Dr. Agr. Renato Ferretti

Dirigente Dipartimento Pianificazione Territoriale - Agricoltura - Turismo - Promozione

Metodologia e coordinamento

Ilaria Bonanno

Rilievo ed elaborazioni a cura di

Arch. Lara Monti

Informatizzazione

Walter Tosi



Comune di Ponte Buggianese

AUSCETO



Le Emergenze Storico - Architettoniche

Scheda sintetica N. 417

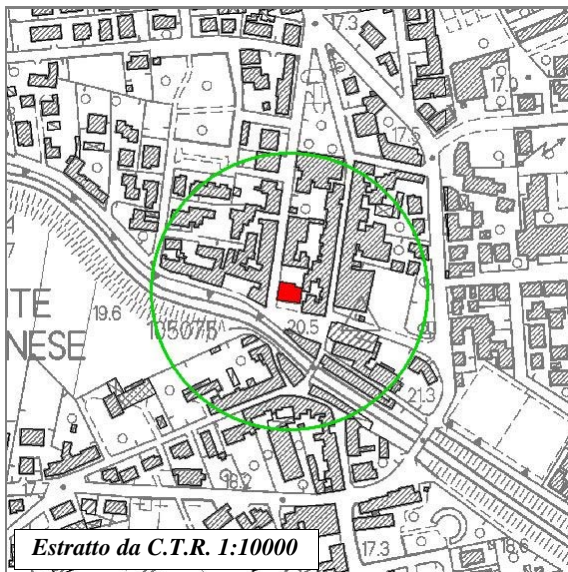
COMUNE DI PONTE BUGGIANESE

OGGETTO

Denominazione: PALAZZO
Località: PIAZZA DEL SANTUARIO

ASPETTI TIPOLOGICI

Tipologia: PALAZZO
Impianto tipologico: EDIFICIO SINGOLO



RIFERIMENTI CATASTALI

Foglio: 7
Mappale: 90

VALORE STORICO-ARCHITETTONICO

Valore testimoniale: ALTO
Normativa di riferimento: NESSUNA





Le Emergenze Storico - Architettoniche

Scheda sintetica N. 29

COMUNE DI PONTE BUGGIANESE

OGGETTO

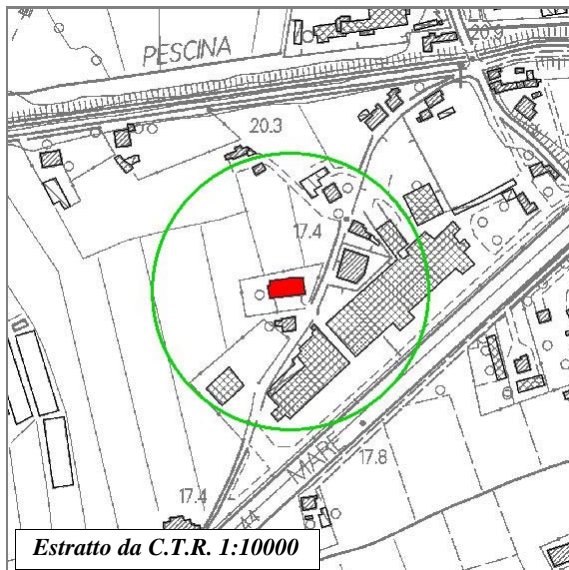
Denominazione: VILLA URBANA

Località: VIA PORRIONE

ASPETTI TIPOLOGICI

Tipologia: VILLA

Impianto tipologico: EDIFICIO SINGOLO



RIFERIMENTI CATASTALI

Foglio: 1

Mappale: 134

VALORE STORICO-ARCHITETTONICO

Valore testimoniale: ALTO

Normativa di riferimento: NESSUNA





Le Emergenze Storico - Architettoniche

Scheda sintetica N. 65

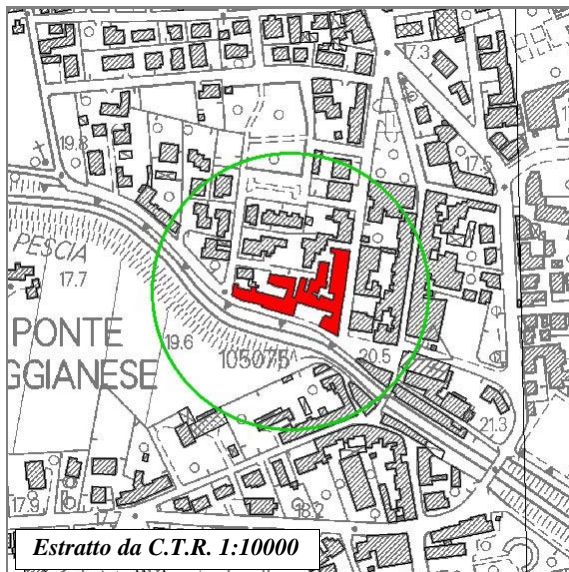
COMUNE DI PONTE BUGGIANESE

OGGETTO

Denominazione: CONVENTO
Località: VIA DELLA LIBERTA'

ASPETTI TIPOLOGICI

Tipologia: EDIFICIO DI CULTO
Impianto tipologico: GRUPPI DI EDIFICI



RIFERIMENTI CATASTALI

Foglio: 7
Mappale: 60

VALORE STORICO-ARCHITETTONICO

Valore testimoniale: ALTO
Normativa di riferimento: NESSUNA





Le Emergenze Storico - Architettoniche

Scheda sintetica N. 66

COMUNE DI PONTE BUGGIANESE

OGGETTO

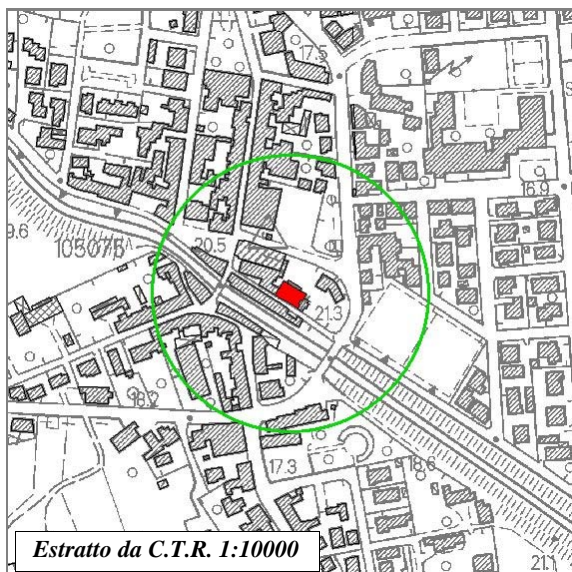
Denominazione: CHIESA S. AGOSTINO

Località: PISTOIA

ASPETTI TIPOLOGICI

Tipologia: EDIFICIO DI CULTO

Impianto tipologico: EDIFICIO SINGOLO



Estratto da C.T.R. 1:10000

RIFERIMENTI CATASTALI

Foglio: 7

Mappale: C

VALORE STORICO-ARCHITETTONICO

Valore testimoniale: ALTO

Normativa di riferimento: NESSUNA





Le Emergenze Storico - Architettoniche

Scheda sintetica N. 76

COMUNE DI PONTE BUGGIANESE

OGGETTO

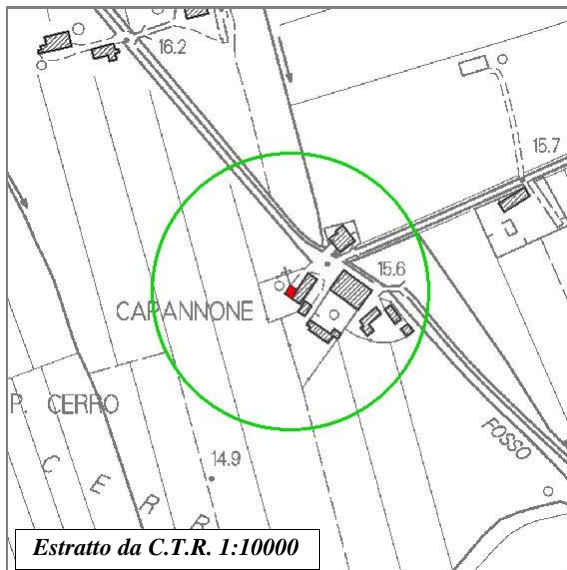
Denominazione: CHIESA S. ANTONIO ABATE

Località: VIA CAPANNONE

ASPETTI TIPOLOGICI

Tipologia: EDIFICIO DI CULTO

Impianto tipologico: EDIFICIO SINGOLO



RIFERIMENTI CATASTALI

Foglio: 21

Mappale: C

VALORE STORICO-ARCHITETTONICO

Valore testimoniale: ALTO

Normativa di riferimento: NESSUNA





Le Emergenze Storico - Architettoniche

Scheda sintetica N. 403

COMUNE DI PONTE BUGGIANESE

OGGETTO

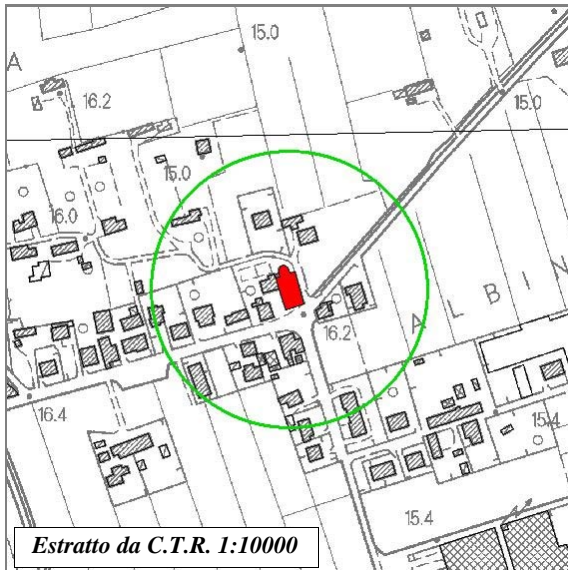
Denominazione: CHIESA S. LEOPOLDO

Località: VIA PORRIONE

ASPETTI TIPOLOGICI

Tipologia: EDIFICIO DI CULTO

Impianto tipologico: EDIFICIO SINGOLO



Estratto da C.T.R. 1:10000

RIFERIMENTI CATASTALI

Foglio: 4

Mappale: A

VALORE STORICO-ARCHITETTONICO

Valore testimoniale: ALTO

Normativa di riferimento: NESSUNA





Le Emergenze Storico - Architettoniche

Scheda sintetica N. 404

COMUNE DI PONTE BUGGIANESE

OGGETTO

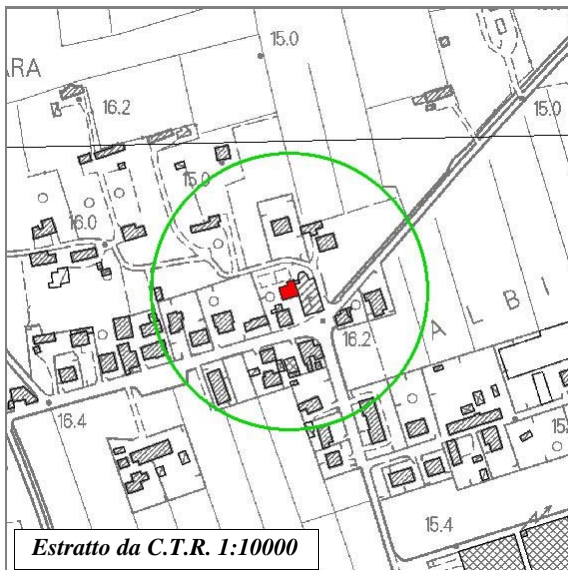
Denominazione: EDIFICIO RELIGIOSO

Località: VIA PORRIONE

ASPETTI TIPOLOGICI

Tipologia: PALAZZO

Impianto tipologico: EDIFICIO SINGOLO



RIFERIMENTI CATASTALI

Foglio: 4

Mappale: 148

VALORE STORICO-ARCHITETTONICO

Valore testimoniale: ALTO

Normativa di riferimento: NESSUNA





Le Emergenze Storico - Architettoniche

Scheda sintetica N. 405

COMUNE DI PONTE BUGGIANESE

OGGETTO

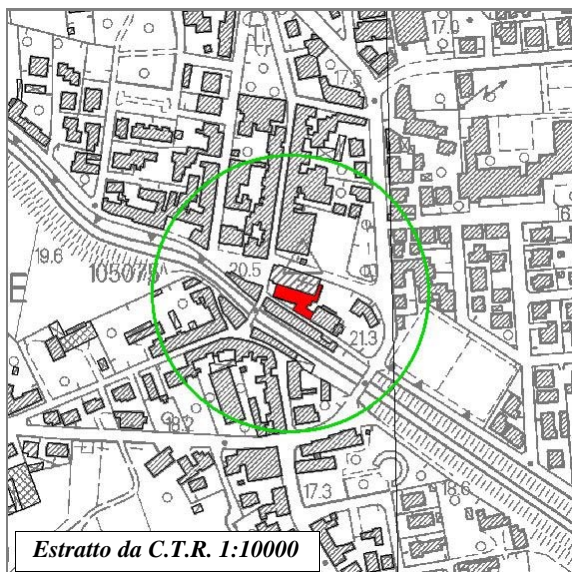
Denominazione: PALAZZO

Località: VIA G.GIUSTI

ASPETTI TIPOLOGICI

Tipologia: PALAZZO

Impianto tipologico: EDIFICIO SINGOLO



Estratto da C.T.R. 1:10000

RIFERIMENTI CATASTALI

Foglio: 7

Mappale: 145 ,146

VALORE STORICO-ARCHITETTONICO

Valore testimoniale: ALTO

Normativa di riferimento: NESSUNA





Le Emergenze Storico - Architettoniche

Scheda sintetica N. 407

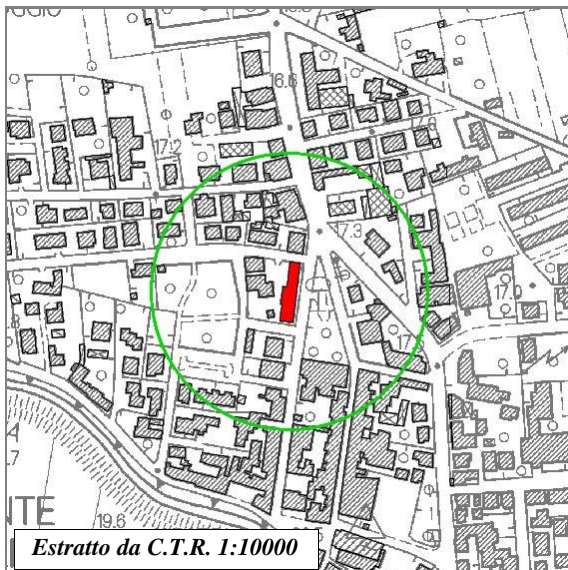
COMUNE DI PONTE BUGGIANESE

OGGETTO

Denominazione: PALAZZO
Località: PIAZZA DELLA LIBERTA'

ASPETTI TIPOLOGICI

Tipologia: PALAZZO
Impianto tipologico: EDIFICIO SINGOLO



RIFERIMENTI CATASTALI

Foglio: 7
Mappale: 406

VALORE STORICO-ARCHITETTONICO

Valore testimoniale: ALTO
Normativa di riferimento: NESSUNA





Le Emergenze Storico - Architettoniche

Scheda sintetica N. 408

COMUNE DI PONTE BUGGIANESE

OGGETTO

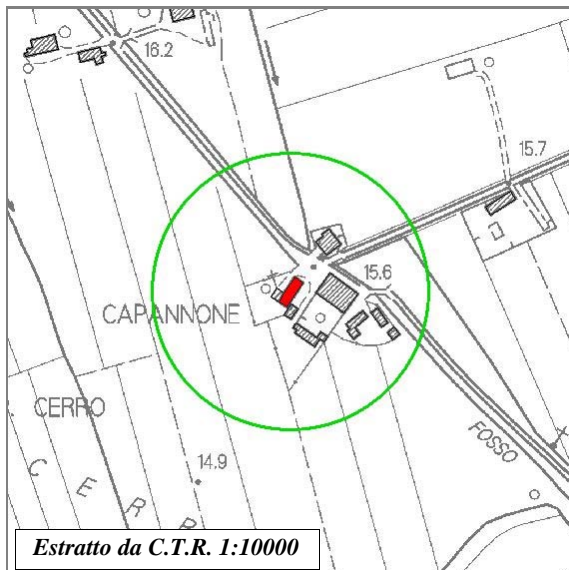
Denominazione: CASA COLONICA

Località: VIA CAPANNONE

ASPETTI TIPOLOGICI

Tipologia: EDIFICIO RURALE

Impianto tipologico: EDIFICIO SINGOLO



RIFERIMENTI CATASTALI

Foglio: 21

Mappale: 69

VALORE STORICO-ARCHITETTONICO

Valore testimoniale: ALTO

Normativa di riferimento: NESSUNA





Le Emergenze Storico - Architettoniche

Scheda sintetica N. 410

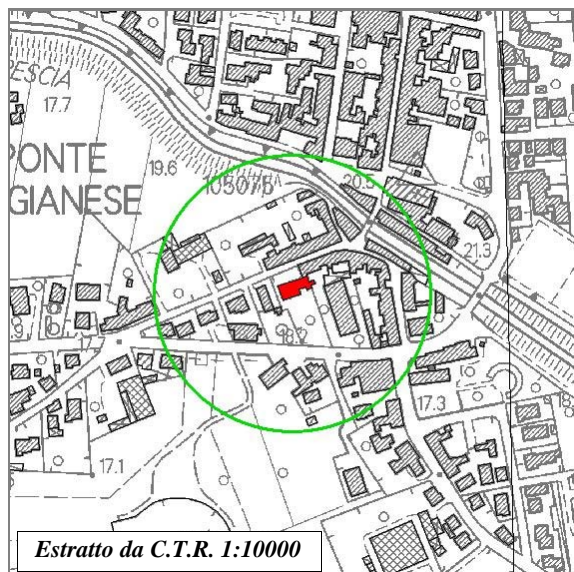
COMUNE DI PONTE BUGGIANESE

OGGETTO

Denominazione: VILLA
Località: VIA RICASOLI

ASPETTI TIPOLOGICI

Tipologia: VILLA
Impianto tipologico: EDIFICIO SINGOLO



RIFERIMENTI CATASTALI

Foglio: 7
Mappale: 206,207

VALORE STORICO-ARCHITETTONICO

Valore testimoniale: ALTO
Normativa di riferimento: NESSUNA





Le Emergenze Storico - Architettoniche

Scheda sintetica N. 411

COMUNE DI PONTE BUGGIANESE

OGGETTO

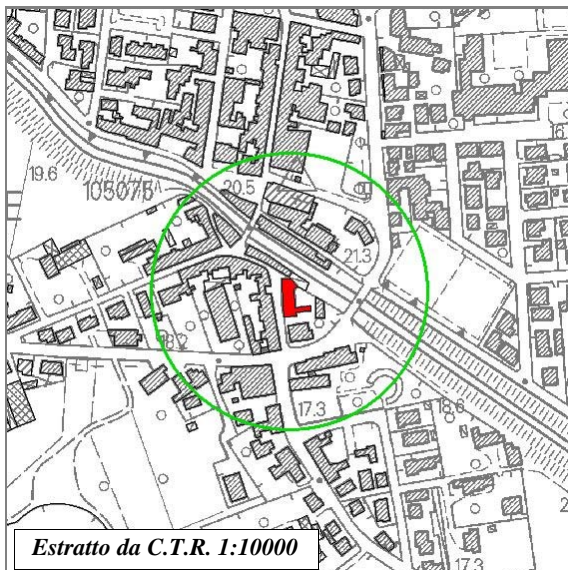
Denominazione: PALAZZO

Località: VIA FILIPPO CECCHI

ASPETTI TIPOLOGICI

Tipologia: PALAZZO

Impianto tipologico: EDIFICIO SINGOLO



RIFERIMENTI CATASTALI

Foglio: 7

Mappale: 240

VALORE STORICO-ARCHITETTONICO

Valore testimoniale: ALTO

Normativa di riferimento: NESSUNA





Le Emergenze Storico - Architettoniche

Scheda sintetica N. 412

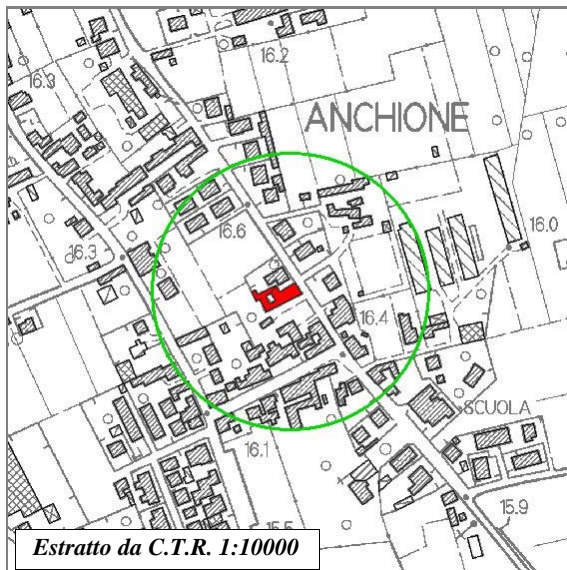
COMUNE DI PONTE BUGGIANESE

OGGETTO

Denominazione: VILLA
Località: VIA CAPANNONE

ASPETTI TIPOLOGICI

Tipologia: VILLA
Impianto tipologico: EDIFICIO SINGOLO



RIFERIMENTI CATASTALI

Foglio: 15
Mappale: 212

VALORE STORICO-ARCHITETTONICO

Valore testimoniale: ALTO
Normativa di riferimento: NESSUNA





Le Emergenze Storico - Architettoniche

Scheda sintetica N. 413

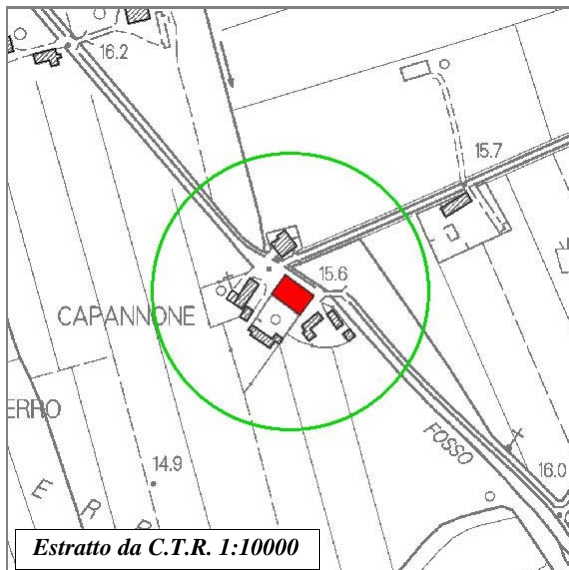
COMUNE DI PONTE BUGGIANESE

OGGETTO

Denominazione: VILLA
Località: VIA CAPANNONE

ASPETTI TIPOLOGICI

Tipologia: VILLA
Impianto tipologico: EDIFICIO SINGOLO



RIFERIMENTI CATASTALI

Foglio: 21
Mappale: 66

VALORE STORICO-ARCHITETTONICO

Valore testimoniale: ALTO
Normativa di riferimento: NESSUNA





Le Emergenze Storico - Architettoniche

Scheda sintetica N. 414

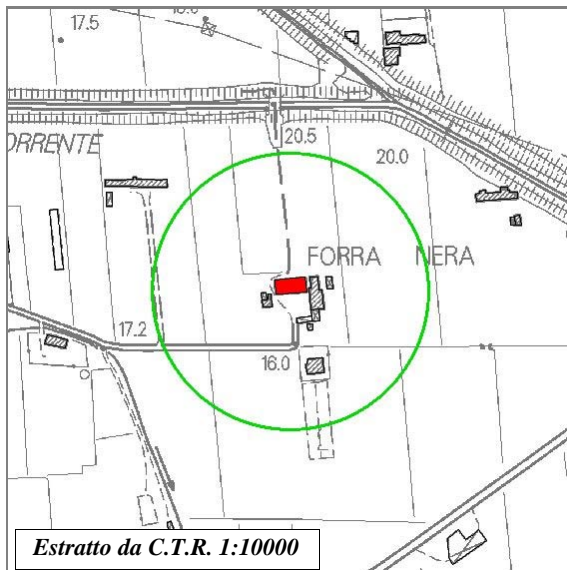
COMUNE DI PONTE BUGGIANESE

OGGETTO

Denominazione: VILLA
Località: VIA CASABELLA

ASPETTI TIPOLOGICI

Tipologia: VILLA
Impianto tipologico: EDIFICIO SINGOLO



RIFERIMENTI CATASTALI

Foglio: 2
Mappale: 30

VALORE STORICO-ARCHITETTONICO

Valore testimoniale: ALTO
Normativa di riferimento: NESSUNA





Le Emergenze Storico - Architettoniche

Scheda sintetica N. 415

COMUNE DI PONTE BUGGIANESE

OGGETTO

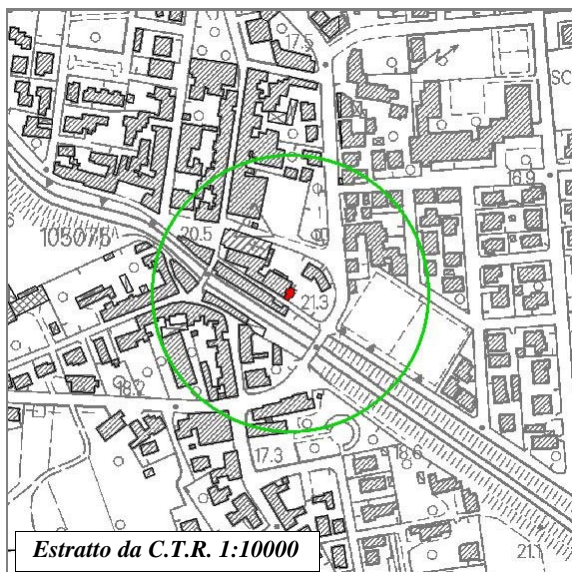
Denominazione: CHIESA

Località: VIA G. GIUSTI

ASPETTI TIPOLOGICI

Tipologia: EDIFICIO DI CULTO

Impianto tipologico: EDIFICIO SINGOLO



Estratto da C.T.R. 1:10000

RIFERIMENTI CATASTALI

Foglio: 7

Mappale: C

VALORE STORICO-ARCHITETTONICO

Valore testimoniale: ALTO

Normativa di riferimento: NESSUNA





Le Emergenze Storico - Architettoniche

Scheda sintetica N. 416

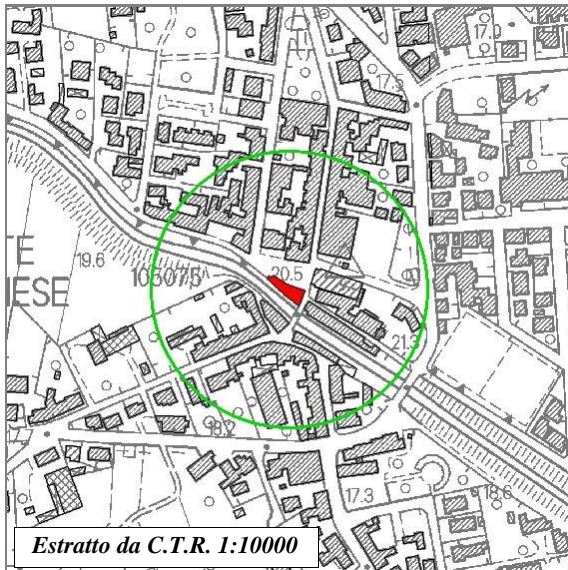
COMUNE DI PONTE BUGGIANESE

OGGETTO

Denominazione: PALAZZO
Località: PIAZZA DEL SANTUARIO

ASPETTI TIPOLOGICI

Tipologia: PALAZZO
Impianto tipologico: EDIFICIO SINGOLO



RIFERIMENTI CATASTALI

Foglio: 7
Mappale: 133,136,133,134

VALORE STORICO-ARCHITETTONICO

Valore testimoniale: ALTO
Normativa di riferimento: NESSUNA





Le Emergenze Storico - Architettoniche

Scheda sintetica N. 418

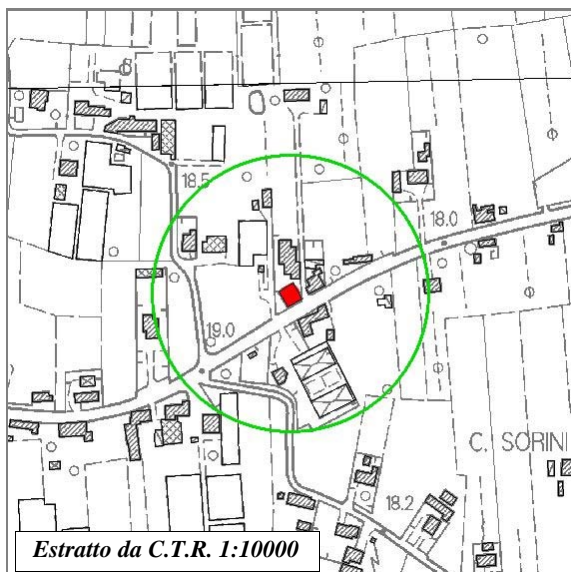
COMUNE DI PONTE BUGGIANESE

OGGETTO

Denominazione: VILLA
Località: VIA CARPONCIONI

ASPETTI TIPOLOGICI

Tipologia: VILLA
Impianto tipologico: EDIFICIO SINGOLO



RIFERIMENTI CATASTALI

Foglio: 3
Mappale: 118

VALORE STORICO-ARCHITETTONICO

Valore testimoniale: ALTO
Normativa di riferimento: NESSUNA





**Provincia
di Pistoia**

Piano Territoriale Coordinamento

L.R. 3 Gennaio 2005

QUERCETA

UZZANO



Responsabile del Procedimento

Dr. Agr. Renato Ferretti

Dirigente Dipartimento Pianificazione Territoriale - Agricoltura - Turismo - Promozione

Metodologia e coordinamento

Ilaria Bonanno



Rilievo ed elaborazioni a cura di

Arch. Lara Monti



Informatizzazione

Walter Tosi

SANTA LUCIA

BORGIO A BUZZOGNA

Comune di Uzzano

SCICIA

TORRICCHIO





Le Emergenze Storico - Architettoniche

Scheda sintetica N. 390

COMUNE DI UZZANO

OGGETTO

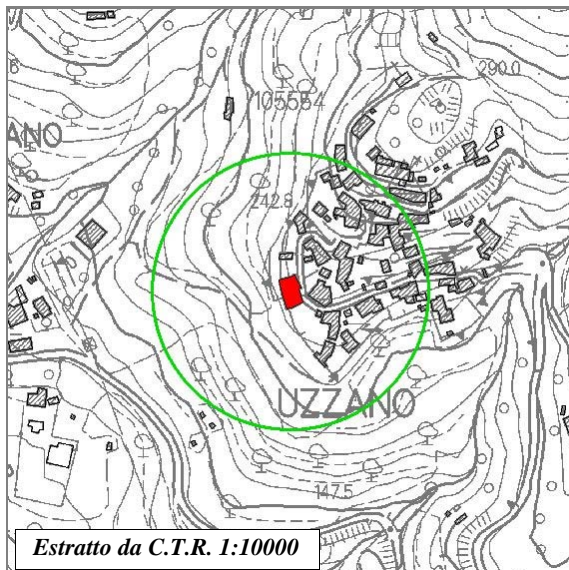
Denominazione: MURA CASTELLANE

Località: UZZANO CASTELLO

ASPETTI TIPOLOGICI

Tipologia: FORTIFICAZIONE

Impianto tipologico: EDIFICIO SINGOLO



RIFERIMENTI CATASTALI

Foglio: 3

Mappale: 114

VALORE STORICO-ARCHITETTONICO

Valore testimoniale: ALTO

Normativa di riferimento: NESSUNA





Le Emergenze Storico - Architettoniche

Scheda sintetica N. 8

COMUNE DI UZZANO

OGGETTO

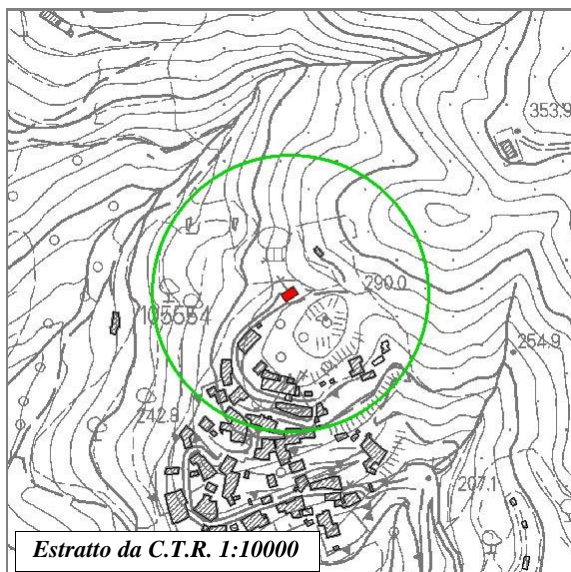
Denominazione: CHIESA DELLA MADONNA DEL CANALE

Località: UZZANO

ASPETTI TIPOLOGICI

Tipologia: EDIFICIO DI CULTO

Impianto tipologico: EDIFICIO SINGOLO



RIFERIMENTI CATASTALI

Foglio: 1

Mappale: A

VALORE STORICO-ARCHITETTONICO

Valore testimoniale: ALTO

Normativa di riferimento: D.L.S. 41/04 EX L.1089/39





Le Emergenze Storico - Architettoniche

Scheda sintetica N. 9

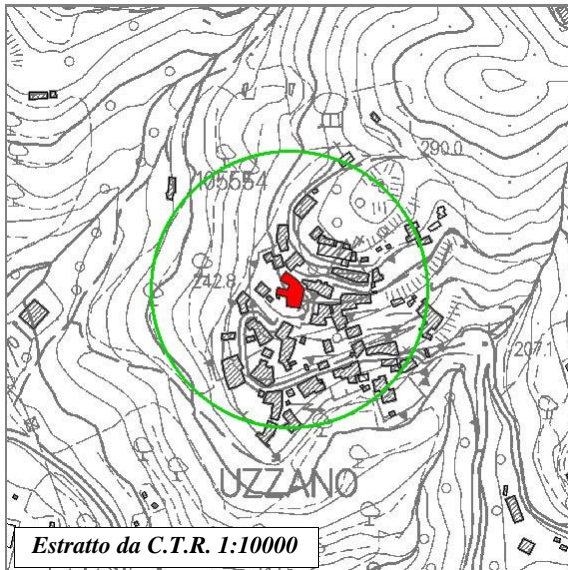
COMUNE DI UZZANO

OGGETTO

Denominazione: PALAZZO PRETORIO
Località: PIAZZA UMBERTO PRIMO

ASPETTI TIPOLOGICI

Tipologia: PALAZZO
Impianto tipologico: EDIFICIO SINGOLO



Estratto da C.T.R. 1:10000

RIFERIMENTI CATASTALI

Foglio: 3
Mappale: 92,93

VALORE STORICO-ARCHITETTONICO

Valore testimoniale: ALTO
Normativa di riferimento: NESSUNA





Le Emergenze Storico - Architettoniche

Scheda sintetica N. 10

COMUNE DI UZZANO

OGGETTO

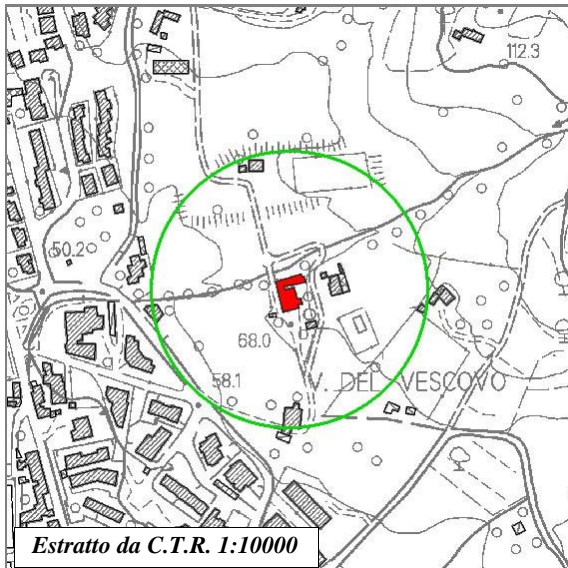
Denominazione: VILLA DI GRAZIA

Località: UZZANO

ASPETTI TIPOLOGICI

Tipologia: VILLA

Impianto tipologico: EDIFICIO SINGOLO



RIFERIMENTI CATASTALI

Foglio: 5

Mappale: 5

VALORE STORICO-ARCHITETTONICO

Valore testimoniale: ALTO

Normativa di riferimento: NESSUNA





Le Emergenze Storico - Architettoniche

Scheda sintetica N. 11

COMUNE DI UZZANO

OGGETTO

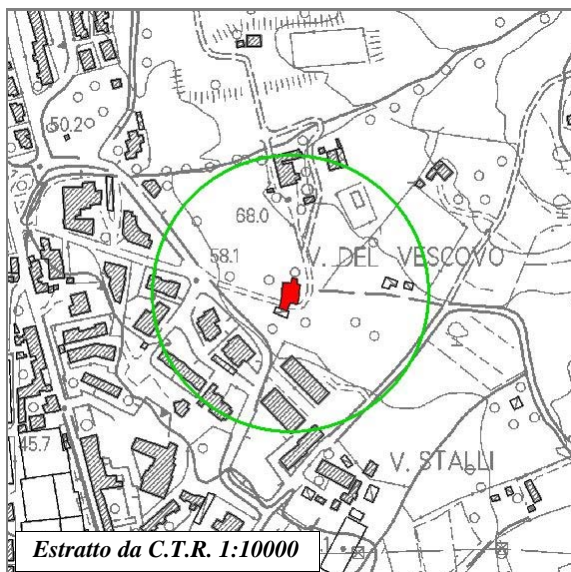
Denominazione: VILLA DEL VESCOVO

Località: UZZANO

ASPETTI TIPOLOGICI

Tipologia: VILLA

Impianto tipologico: EDIFICIO SINGOLO



RIFERIMENTI CATASTALI

Foglio: 5

Mappale: 60,61

VALORE STORICO-ARCHITETTONICO

Valore testimoniale: ALTO

Normativa di riferimento: D.L.S. 41/04 EX L.1089/39





Le Emergenze Storico - Architettoniche

Scheda sintetica N. 12

COMUNE DI UZZANO

OGGETTO

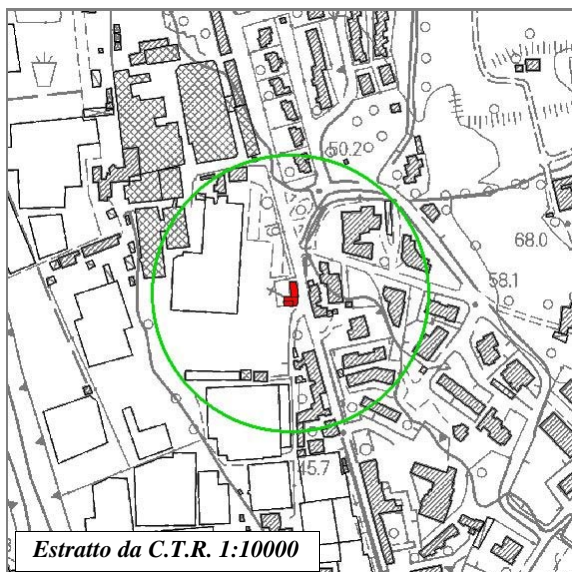
Denominazione: CHIESINA S.ERASMO

Località: UZZANO

ASPETTI TIPOLOGICI

Tipologia: EDIFICIO DI CULTO

Impianto tipologico: EDIFICIO SINGOLO



RIFERIMENTI CATASTALI

Foglio: 5

Mappale: 142

VALORE STORICO-ARCHITETTONICO

Valore testimoniale: ALTO

Normativa di riferimento: NESSUNA





Le Emergenze Storico - Architettoniche

Scheda sintetica N. 13

COMUNE DI UZZANO

OGGETTO

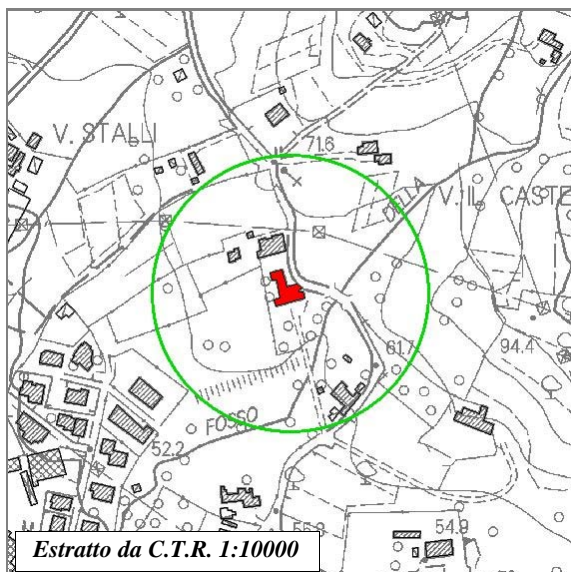
Denominazione: VILLA BELLANDI

Località: UZZANO

ASPETTI TIPOLOGICI

Tipologia: VILLA

Impianto tipologico: EDIFICIO SINGOLO



RIFERIMENTI CATASTALI

Foglio: 5

Mappale: 148

VALORE STORICO-ARCHITETTONICO

Valore testimoniale: ALTO

Normativa di riferimento: D.L.S. 41/04 EX L.1089/39





Le Emergenze Storico - Architettoniche

Scheda sintetica N. 14

COMUNE DI UZZANO

OGGETTO

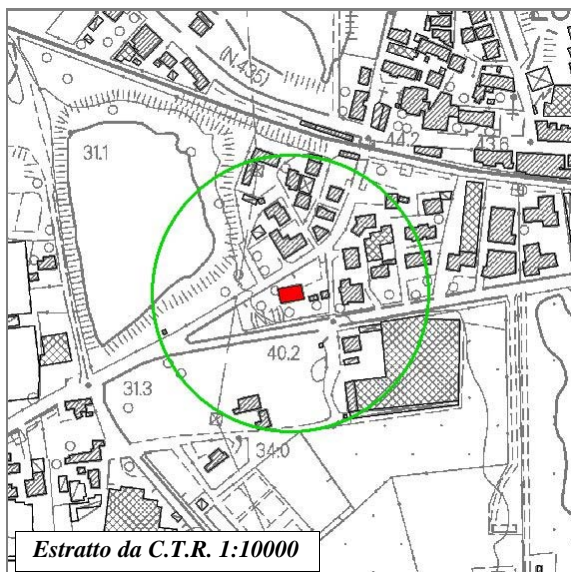
Denominazione: VILLA LA PALAZZACCIA

Località: VIA ALESSANDRINI

ASPETTI TIPOLOGICI

Tipologia: VILLA

Impianto tipologico: EDIFICIO SINGOLO



Estratto da C.T.R. 1:10000

RIFERIMENTI CATASTALI

Foglio: 8

Mappale: 24

VALORE STORICO-ARCHITETTONICO

Valore testimoniale: ALTO

Normativa di riferimento: D.L.S. 41/04 EX L.1089/39





Le Emergenze Storico - Architettoniche

Scheda sintetica N. 15

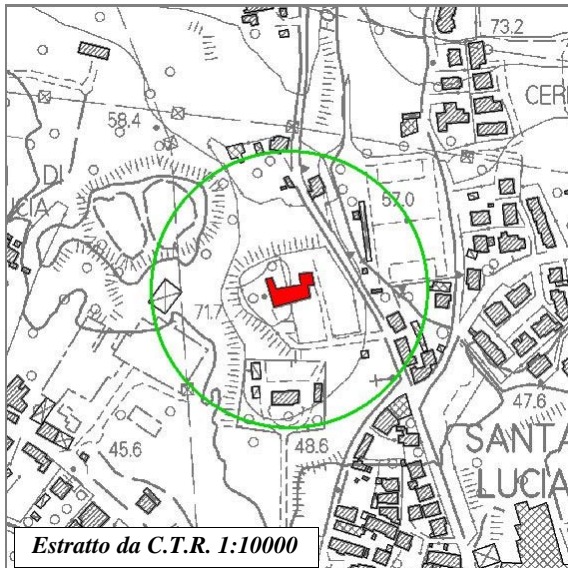
COMUNE DI UZZANO

OGGETTO

Denominazione: VILLA CERBAIOLA
Località: VIA DELLE PILLE 57

ASPETTI TIPOLOGICI

Tipologia: VILLA
Impianto tipologico: EDIFICIO SINGOLO



RIFERIMENTI CATASTALI

Foglio: 5
Mappale: 367

VALORE STORICO-ARCHITETTONICO

Valore testimoniale: ALTO
Normativa di riferimento: D.L.S. 41/04 EX L.1089/39





Le Emergenze Storico - Architettoniche

Scheda sintetica N. 16

COMUNE DI UZZANO

OGGETTO

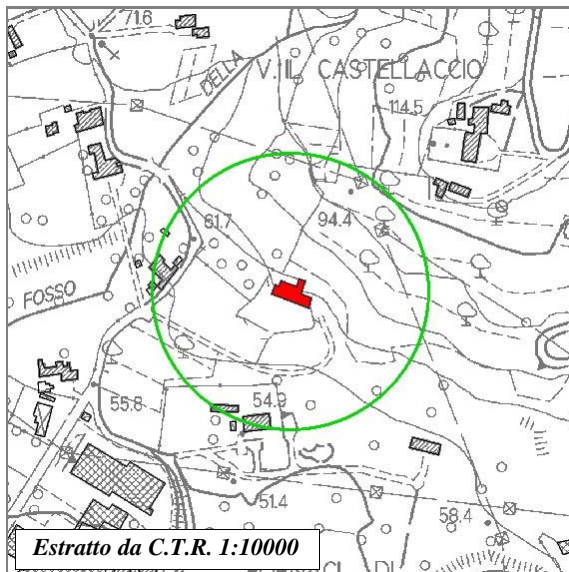
Denominazione: VILLA FLORI

Località: UZZANO

ASPETTI TIPOLOGICI

Tipologia: VILLA

Impianto tipologico: EDIFICIO SINGOLO



RIFERIMENTI CATASTALI

Foglio: 5

Mappale: 179

VALORE STORICO-ARCHITETTONICO

Valore testimoniale: ALTO

Normativa di riferimento: NESSUNA





Le Emergenze Storico - Architettoniche

Scheda sintetica N. 17

COMUNE DI UZZANO

OGGETTO

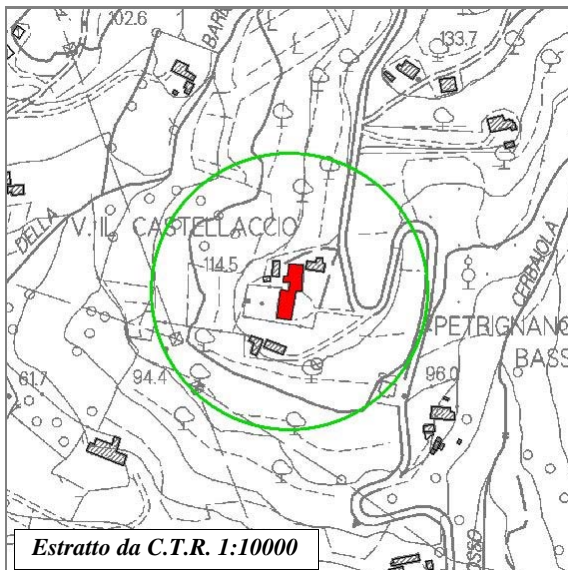
Denominazione: VILLA DEL CASTELLACCIO

Località: VIA DELLE PILLE, 71

ASPETTI TIPOLOGICI

Tipologia: VILLA

Impianto tipologico: EDIFICIO SINGOLO



RIFERIMENTI CATASTALI

Foglio: 5

Mappale: 160

VALORE STORICO-ARCHITETTONICO

Valore testimoniale: ALTO

Normativa di riferimento: D.L.S. 41/04 EX L.1089/39





Le Emergenze Storico - Architettoniche

Scheda sintetica N. 18

COMUNE DI UZZANO

OGGETTO

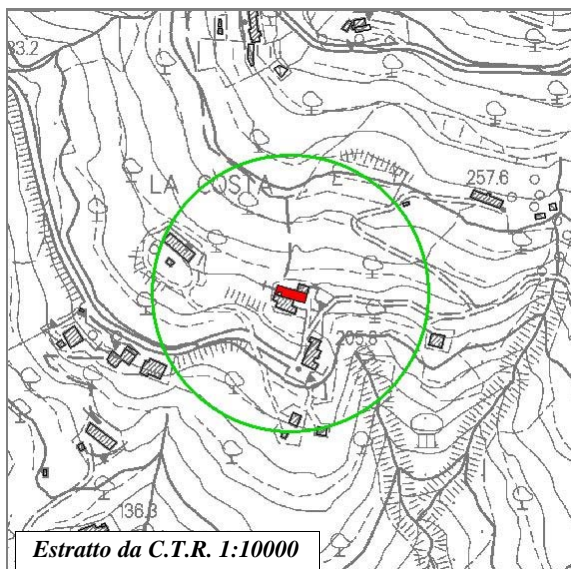
Denominazione: CHIESA DI S. BARTOLOMEO E SILVESTRO

Località: COSTA

ASPETTI TIPOLOGICI

Tipologia: EDIFICIO DI CULTO

Impianto tipologico: EDIFICIO SINGOLO



RIFERIMENTI CATASTALI

Foglio: 4

Mappale: A

VALORE STORICO-ARCHITETTONICO

Valore testimoniale: ALTO

Normativa di riferimento: D.L.S. 41/04 EX L.1089/39





Le Emergenze Storico - Architettoniche

Scheda sintetica N. 19

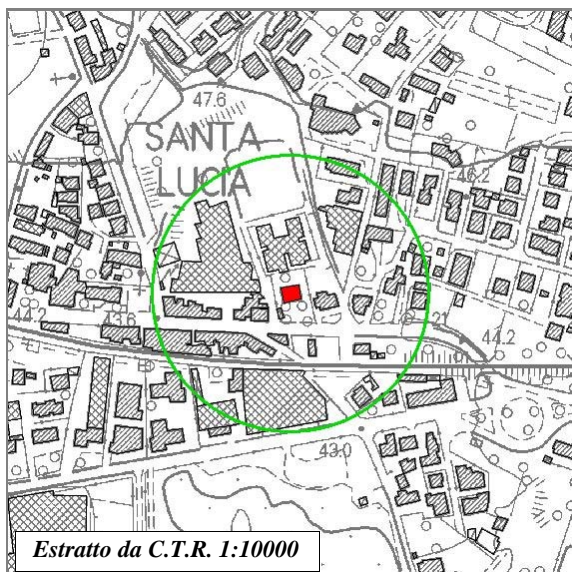
COMUNE DI UZZANO

OGGETTO

Denominazione: VILLA
Località: SANTA LUCIA

ASPETTI TIPOLOGICI

Tipologia: VILLA
Impianto tipologico: EDIFICIO SINGOLO



RIFERIMENTI CATASTALI

Foglio: 6
Mappale: 249

VALORE STORICO-ARCHITETTONICO

Valore testimoniale: ALTO
Normativa di riferimento: NESSUNA





Le Emergenze Storico - Architettoniche

Scheda sintetica N. 21

COMUNE DI UZZANO

OGGETTO

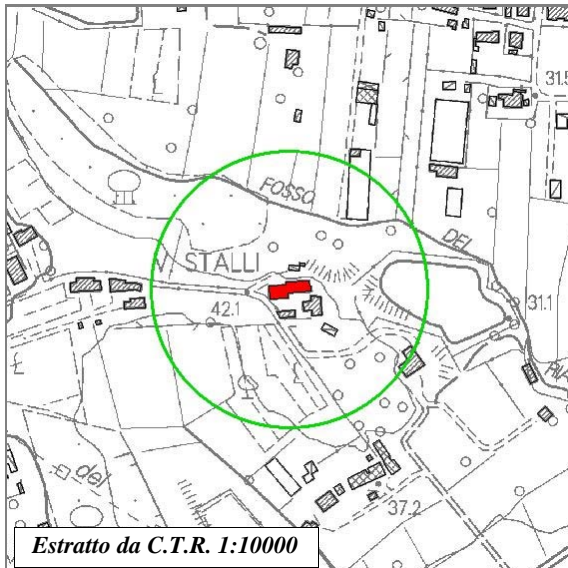
Denominazione: VILLA STALLI

Località: UZZANO

ASPETTI TIPOLOGICI

Tipologia: VILLA

Impianto tipologico: EDIFICIO SINGOLO



RIFERIMENTI CATASTALI

Foglio: 8

Mappale: 154

VALORE STORICO-ARCHITETTONICO

Valore testimoniale: ALTO

Normativa di riferimento: NESSUNA





Le Emergenze Storico - Architettoniche

Scheda sintetica N. 22

COMUNE DI UZZANO

OGGETTO

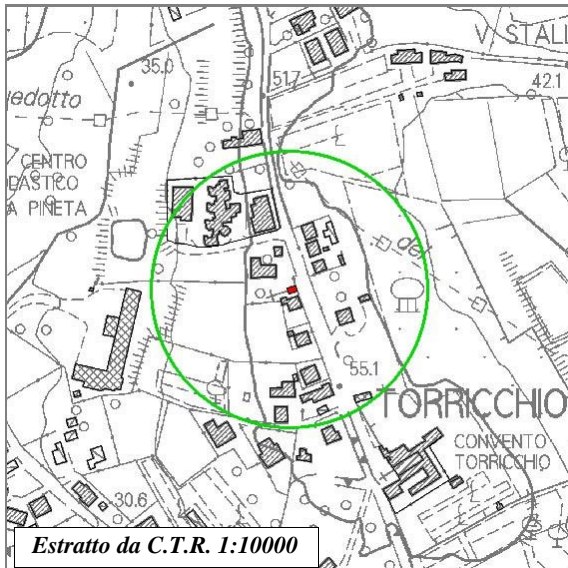
Denominazione: CAPPELLA

Località: UZZANO

ASPETTI TIPOLOGICI

Tipologia: EDIFICIO DI CULTO

Impianto tipologico: EDIFICIO SINGOLO



RIFERIMENTI CATASTALI

Foglio: 8

Mappale: A

VALORE STORICO-ARCHITETTONICO

Valore testimoniale: ALTO

Normativa di riferimento: NESSUNA





Le Emergenze Storico - Architettoniche

Scheda sintetica N. 27

COMUNE DI UZZANO

OGGETTO

Denominazione: CANONICA

Località: VIA MORO

ASPETTI TIPOLOGICI

Tipologia: EDIFICIO DI CULTO

Impianto tipologico: EDIFICIO SINGOLO



RIFERIMENTI CATASTALI

Foglio: 9

Mappale: B

VALORE STORICO-ARCHITETTONICO

Valore testimoniale: ALTO

Normativa di riferimento: NESSUNA





Le Emergenze Storico - Architettoniche

Scheda sintetica N. 28

COMUNE DI UZZANO

OGGETTO

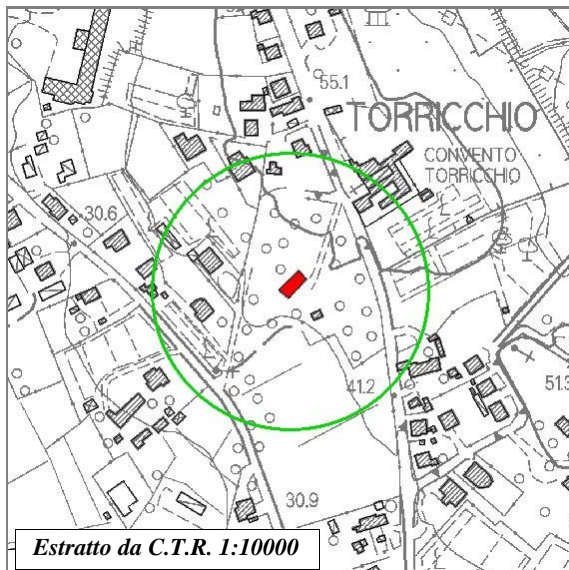
Denominazione: VILLA MARTINI

Località: UZZANO

ASPETTI TIPOLOGICI

Tipologia: VILLA

Impianto tipologico: EDIFICIO SINGOLO



RIFERIMENTI CATASTALI

Foglio: 9

Mappale: 13,14

VALORE STORICO-ARCHITETTONICO

Valore testimoniale: ALTO

Normativa di riferimento: NESSUNA





Le Emergenze Storico - Architettoniche

Scheda sintetica N. **387**

COMUNE DI UZZANO

OGGETTO

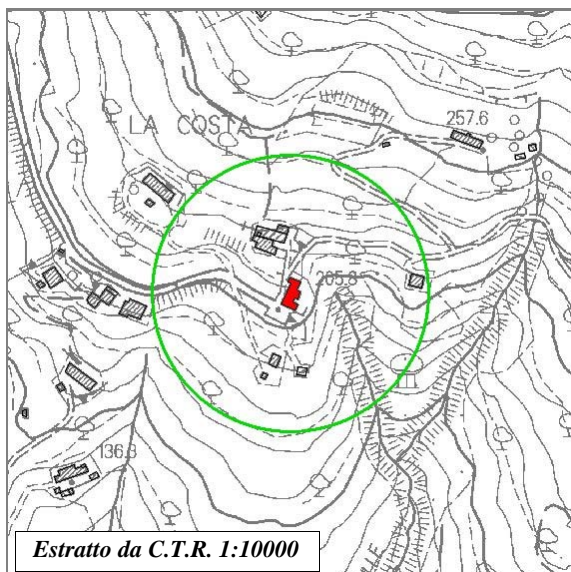
Denominazione: CASA COLONICA

Località: UZZANO

ASPETTI TIPOLOGICI

Tipologia: PALAZZO

Impianto tipologico: EDIFICIO SINGOLO



Estratto da C.T.R. 1:10000

RIFERIMENTI CATASTALI

Foglio: 4

Mappale: 276

VALORE STORICO-ARCHITETTONICO

Valore testimoniale: ALTO

Normativa di riferimento: NESSUNA





Le Emergenze Storico - Architettoniche

Scheda sintetica N. 388

COMUNE DI UZZANO

OGGETTO

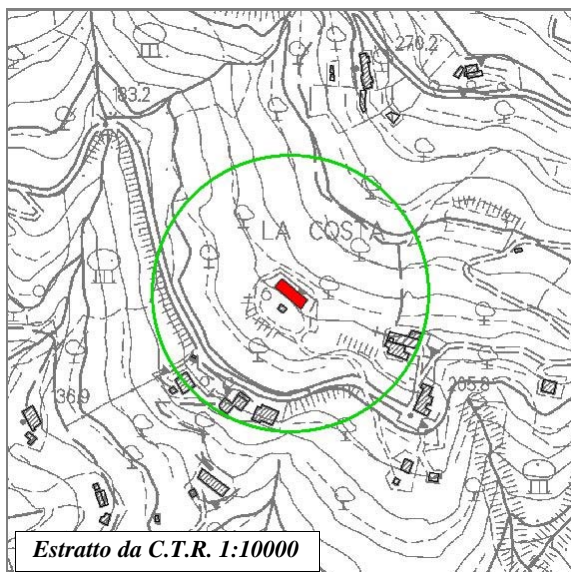
Denominazione: CASA COLONICA

Località: LA COSTA

ASPETTI TIPOLOGICI

Tipologia: PALAZZO

Impianto tipologico: EDIFICIO SINGOLO



Estratto da C.T.R. 1:10000

RIFERIMENTI CATASTALI

Foglio: 4

Mappale: 245

VALORE STORICO-ARCHITETTONICO

Valore testimoniale: ALTO

Normativa di riferimento: NESSUNA





Le Emergenze Storico - Architettoniche

Scheda sintetica N. 389

COMUNE DI UZZANO

OGGETTO

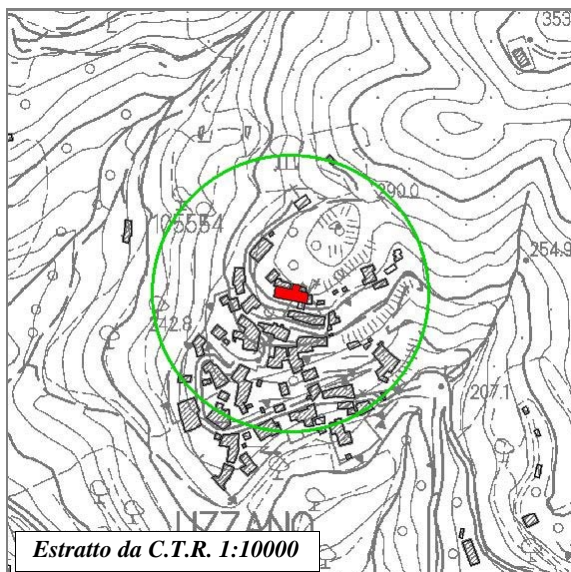
Denominazione: CHIESA DEI SS. IACOPO E MARTINO

Località: UZZANO CASTELLO

ASPETTI TIPOLOGICI

Tipologia: EDIFICIO DI CULTO

Impianto tipologico: EDIFICIO SINGOLO



Estratto da C.T.R. 1:10000

RIFERIMENTI CATASTALI

Foglio: 3

Mappale: A

VALORE STORICO-ARCHITETTONICO

Valore testimoniale: ALTO

Normativa di riferimento: NESSUNA





Le Emergenze Storico - Architettoniche

Scheda sintetica N. 391

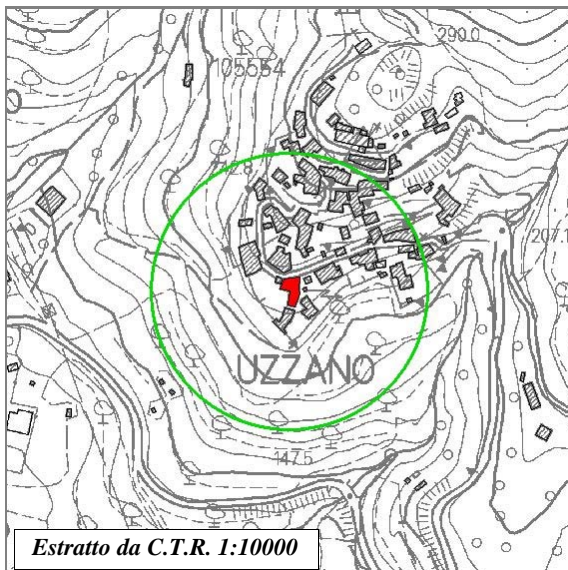
COMUNE DI UZZANO

OGGETTO

Denominazione: PALAZZO
Località: UZZANO CASTELLO

ASPETTI TIPOLOGICI

Tipologia: PALAZZO
Impianto tipologico: EDIFICIO SINGOLO



Estratto da C.T.R. 1:10000

RIFERIMENTI CATASTALI

Foglio: 3
Mappale: 147

VALORE STORICO-ARCHITETTONICO

Valore testimoniale: ALTO
Normativa di riferimento: NESSUNA

